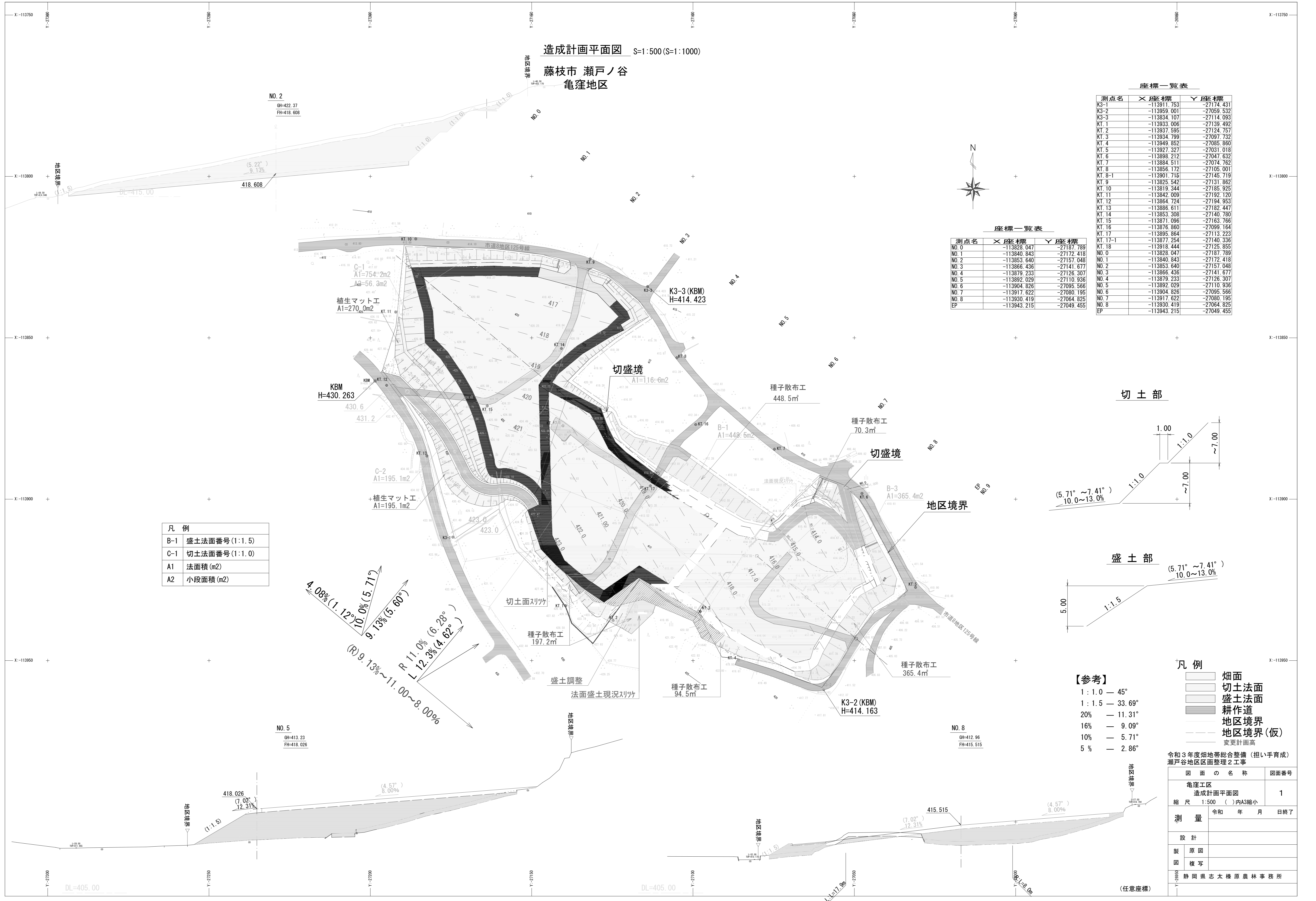


造成計画平面図 S=1:500 (S=1:1000)

藤枝市 瀬戸ノ谷  
亀窪地区



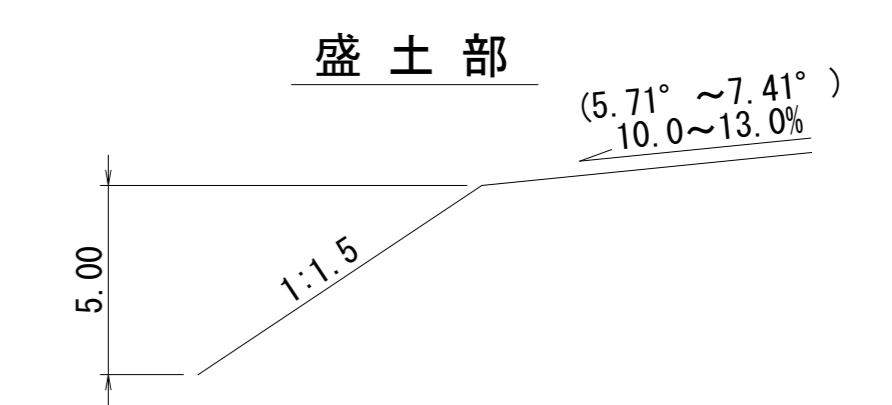
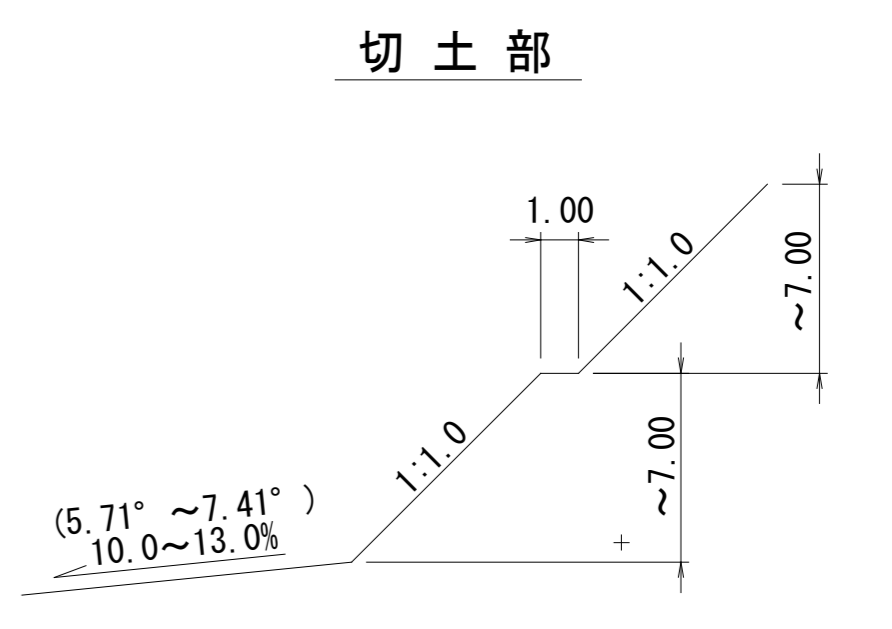
座標一覧表

測点名	X座標	Y座標
K3-1	-113911.753	-27174.431
K3-2	-113959.001	-27059.532
K3-3	-113834.107	-27114.093
KT.1	-113933.006	-27139.492
KT.2	-113937.595	-27124.757
KT.3	-113934.799	-27097.732
KT.4	-113949.852	-27085.860
KT.5	-113927.327	-27031.018
KT.6	-113898.212	-27047.632
KT.7	-113884.511	-27074.762
KT.8	-113856.172	-27105.001
KT.8-1	-113901.715	-27145.719
KT.9	-113825.542	-27131.862
KT.10	-113819.344	-27185.925
KT.11	-113842.009	-27192.120
KT.12	-113864.724	-27194.953
KT.13	-113886.611	-27182.447
KT.14	-113853.308	-27140.780
KT.15	-113871.096	-27163.766
KT.16	-113876.860	-27099.164
KT.17	-113895.864	-27113.223
KT.17-1	-113877.254	-27140.336
KT.18	-113918.444	-27125.855
NO.0	-113828.047	-27172.418
NO.1	-113840.843	-27157.048
NO.2	-113853.640	-27141.677
NO.3	-113866.436	-27126.307
NO.4	-113879.233	-27110.936
NO.5	-113892.029	-27095.566
NO.6	-113904.826	-27080.195
NO.7	-113917.622	-27064.825
NO.8	-113930.419	-27049.455
EP	-113943.215	-27034.084

座標一覧表

測点名	X座標	Y座標
NO.0	-113828.047	-27172.418
NO.1	-113840.843	-27157.048
NO.2	-113853.640	-27141.677
NO.3	-113866.436	-27126.307
NO.4	-113879.233	-27110.936
NO.5	-113892.029	-27095.566
NO.6	-113904.826	-27080.195
NO.7	-113917.622	-27064.825
NO.8	-113930.419	-27049.455
EP	-113943.215	-27034.084

凡例	
B-1	盛土法面番号(1:1.5)
C-1	切土法面番号(1:1.0)
A1	法面積(m <sup>2</sup> )
A2	小段面積(m <sup>2</sup> )



【参考】

1:1.0	— 45°
1:1.5	— 33.69°
20%	— 11.31°
16%	— 9.09°
10%	— 5.71°
5%	— 2.86°

凡例	
	畑面
	切土法面
	盛土法面
	耕作道
	地区境界
	地区境界(仮)
	変更計画高

令和3年度畑地帯総合整備(担い手育成) 瀬戸ノ谷地区区画整理2工事

図面の名称	図面番号
亀窪工区 造成計画平面図	1
縮尺 1:500 ( )内A3縮小	
測量	令和 年 月 日終了
設計	
製原	
図復	
静岡県志太郡原農林事務所	

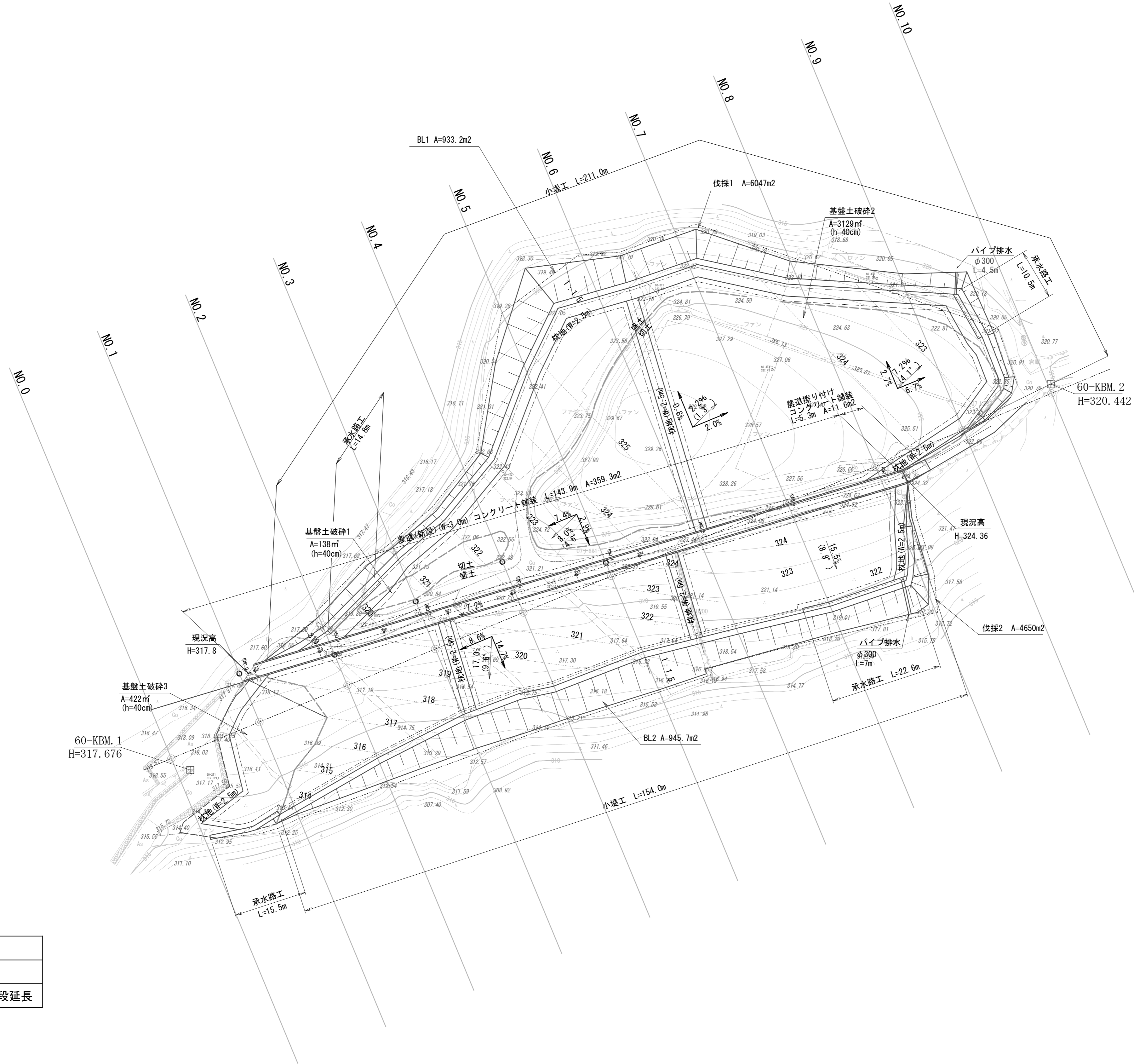
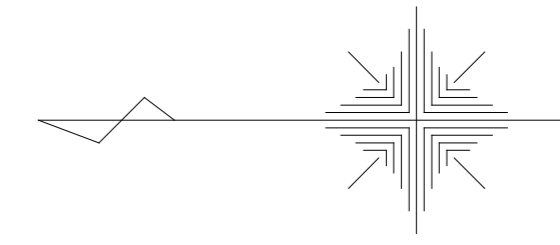
(任意座標)

計 画 平 面 図 S=1:500(1:1000)

藤枝市本郷・瀬戸ノ谷  
牛ノ沢工区

基準点座標一覧表

測点名	X 座 標	Y 座 標
60-2T1	-117842.077	-27751.602
60-2T2	-117968.830	-27694.970
60-3T1	-117934.407	-27649.621
60-4T1	-117875.880	-27717.534
60-4T2	-117913.614	-27711.336
60-4T3	-117901.960	-27687.293
60-4T4	-117958.506	-27665.870
60-4T5	-117980.431	-27646.742



農道座標一覧(参考)

点名	X座標	Y座標
RNO.0	-117848.488	-27729.609
RNO.1	-117867.649	-27723.875
RNO.2	-117886.809	-27718.141
RNO.3	-117905.970	-27712.406
RNO.4	-117925.130	-27706.674
RNO.5	-117944.291	-27700.940
RNO.6	-117963.451	-27695.207
RNO.7	-117982.612	-27689.473
REP	-117986.317	-27688.364

中心線座標一覧表

測点名	X 座 標	Y 座 標
NO.0	-117832.363	-27747.506
NO.1	-117850.836	-27739.842
NO.2	-117869.310	-27732.179
NO.3	-117887.784	-27724.516
NO.4	-117906.257	-27716.853
NO.5	-117924.731	-27709.190
NO.6	-117943.205	-27701.527
NO.7	-117961.679	-27693.864
NO.8	-117980.152	-27686.201
NO.9	-117998.626	-27678.538
NO.10	-118017.100	-27670.875

中心線幅広座標一覧表

測点名	X 座 標	Y 座 標
NO.1L11.0	-117846.622	-27729.682
NO.2L7.0	-117866.628	-27725.714
NO.3L10.8	-117883.646	-27714.541
NO.4L11.5	-117901.851	-27706.231
NO.5L3.0	-117923.582	-27706.419

凡例

CLO	切土法面番号
BLO	盛土法面番号
小段L	法面番号下段の小段延長

令和3年度畑地帯総合整備(担い手育成)  
瀬戸谷地区区画整理1工事

図面の名称	図面番号
計画平面図(牛ノ沢工区)	1
縮尺 S=1:500(1:1000) (内はA3縮小)	
測 量	平成 年 月 日終了
設 計	
製 図	原図
	複写

静岡県志太平原農林事務所



造成計画平面図 S=1:500 (S=1:1000)

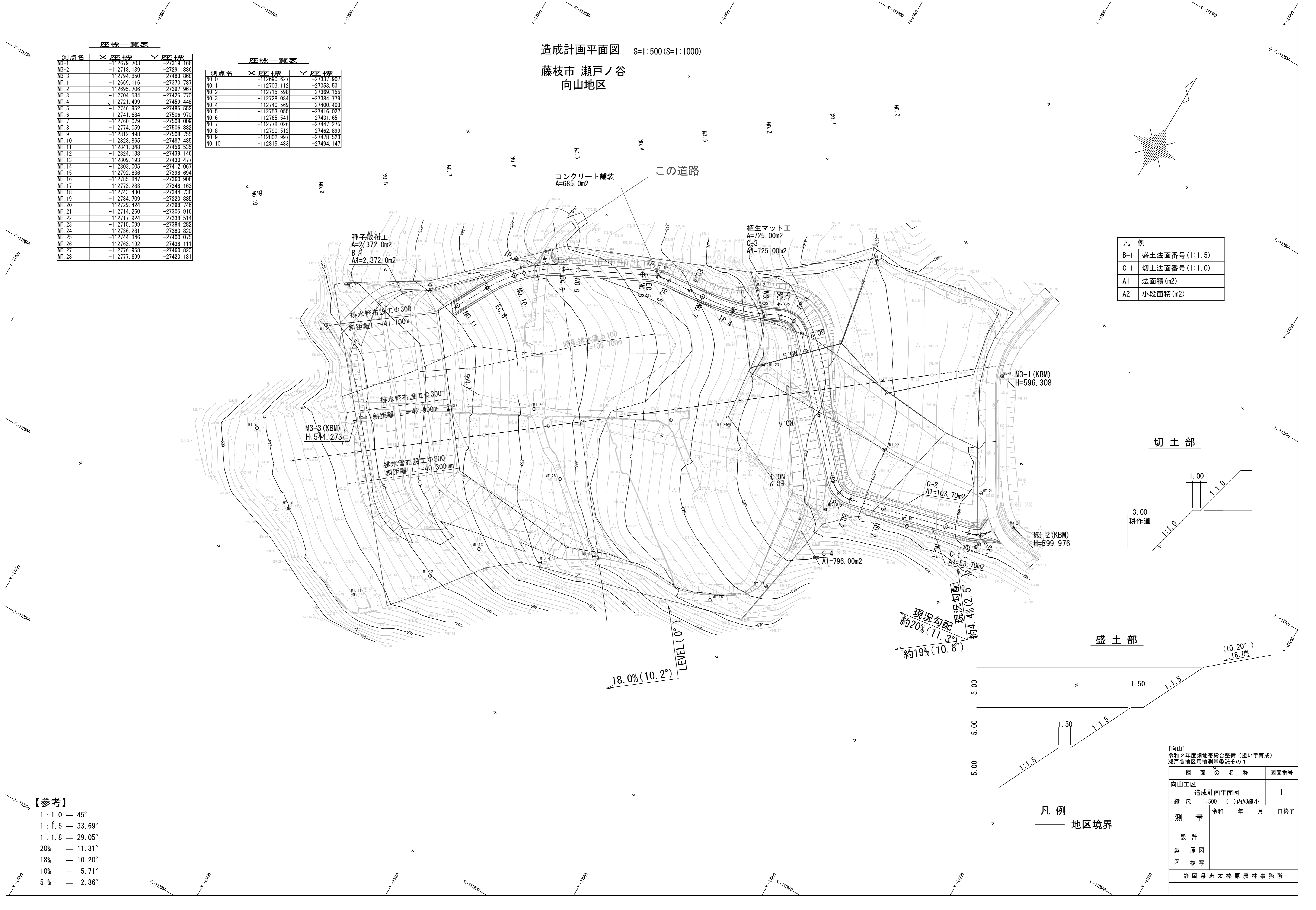
藤枝市 瀬戸ノ谷 向山地区

座標一覧表

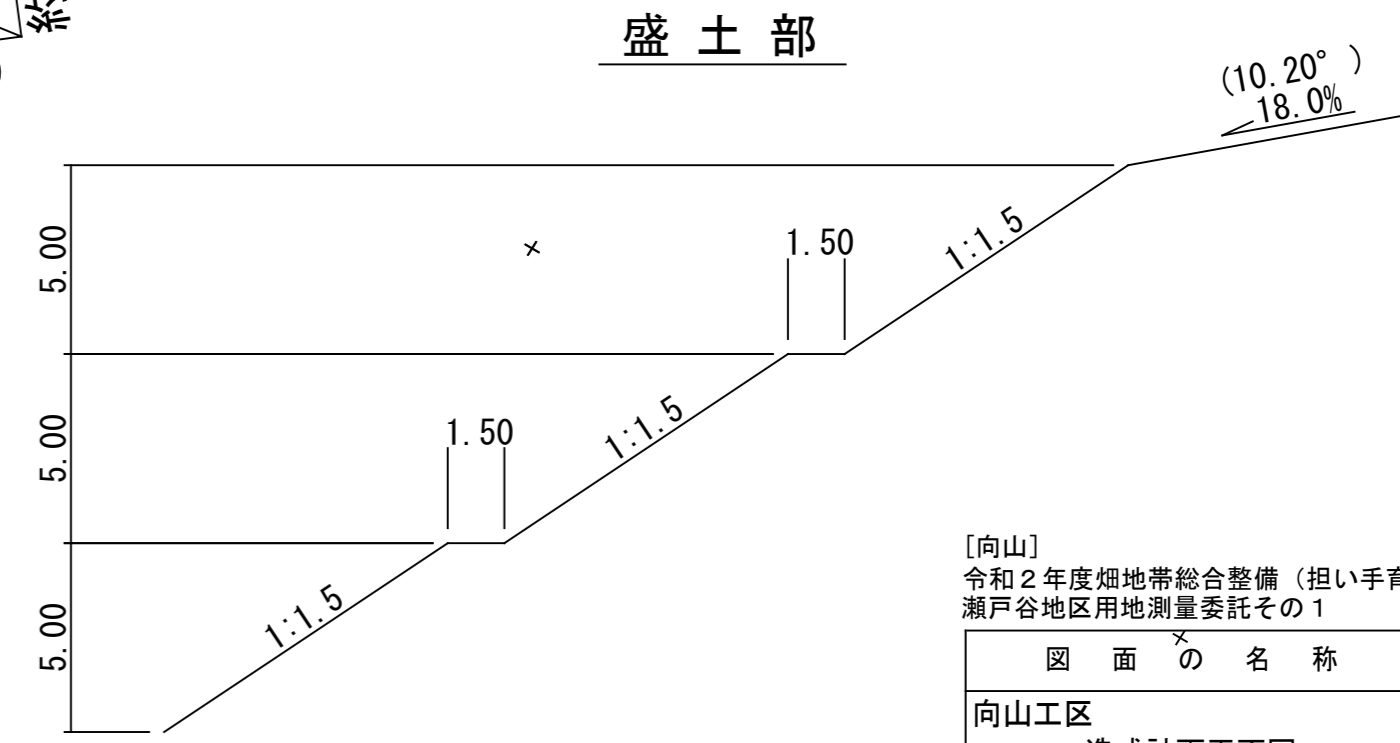
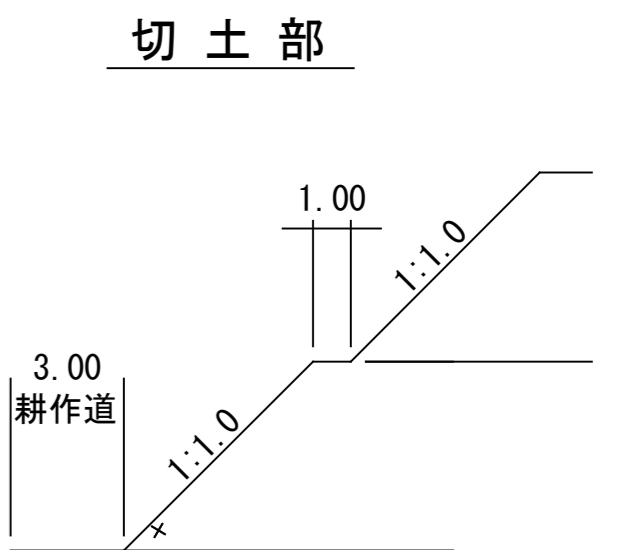
測点名	X座標	Y座標
M3-1	-112619.003	-27319.166
M3-2	-112718.139	-27291.868
M3-3	-112794.850	-27483.868
MT.1	-112669.116	-27370.787
MT.2	-112695.706	-27397.967
MT.3	-112704.534	-27425.770
MT.4	-112721.499	-27459.448
MT.5	-112746.952	-27485.552
MT.6	-112741.684	-27506.970
MT.7	-112760.079	-27508.009
MT.8	-112774.059	-27506.882
MT.9	-112812.498	-27508.755
MT.10	-112828.865	-27487.435
MT.11	-112841.348	-27456.535
MT.12	-112824.138	-27439.146
MT.13	-112809.193	-27430.477
MT.14	-112803.005	-27412.067
MT.15	-112792.536	-27398.694
MT.16	-112785.947	-27380.908
MT.17	-112773.283	-27348.163
MT.18	-112743.430	-27344.738
MT.19	-112734.709	-27320.385
MT.20	-112729.424	-27298.746
MT.21	-112714.260	-27305.916
MT.22	-112717.924	-27338.514
MT.23	-112715.089	-27384.282
MT.24	-112736.281	-27383.820
MT.25	-112744.346	-27400.075
MT.26	-112763.192	-27438.111
MT.27	-112776.958	-27460.823
MT.28	-112777.699	-27420.131

座標一覧表

測点名	X座標	Y座標
NO.0	-112690.627	-27337.907
NO.1	-112703.112	-27353.531
NO.2	-112715.598	-27369.155
NO.3	-112728.084	-27384.779
NO.4	-112740.569	-27400.403
NO.5	-112753.055	-27416.027
NO.6	-112765.541	-27431.651
NO.7	-112778.026	-27447.275
NO.8	-112790.512	-27462.899
NO.9	-112802.997	-27478.523
NO.10	-112815.483	-27494.147



凡例	
B-1	盛土法面番号 (1:1.5)
C-1	切土法面番号 (1:1.0)
A1	法面積 (m <sup>2</sup> )
A2	小段面積 (m <sup>2</sup> )



【参考】

- 1 : 1.0 — 45°
- 1 : 1.5 — 33.69°
- 1 : 1.8 — 29.05°
- 20% — 11.31°
- 18% — 10.20°
- 10% — 5.71°
- 5% — 2.86°

凡例  
—— 地区境界

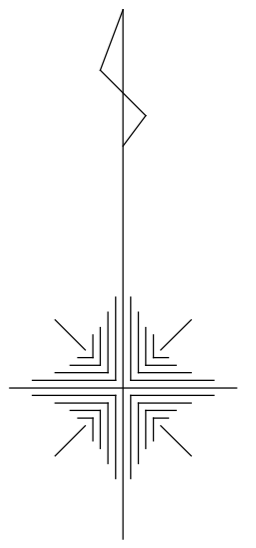
[向山] 令和2年度畑地帯総合整備(担い手育成) 瀬戸谷地区用地測量委託その1	
図面の名称	図面番号
向山工区 造成計画平面図	1
縮尺 1:500 ( )内A3縮小	
測量	令和 年 月 日終了
設計	
製原図	
図複写	
静岡県志太棟原農林事務所	





計 画 平 面 図 S=1:500(1:1000)

藤 枝 市 滝 沢  
菩 提 日 影 沢 工 区



基準点座標一覧表

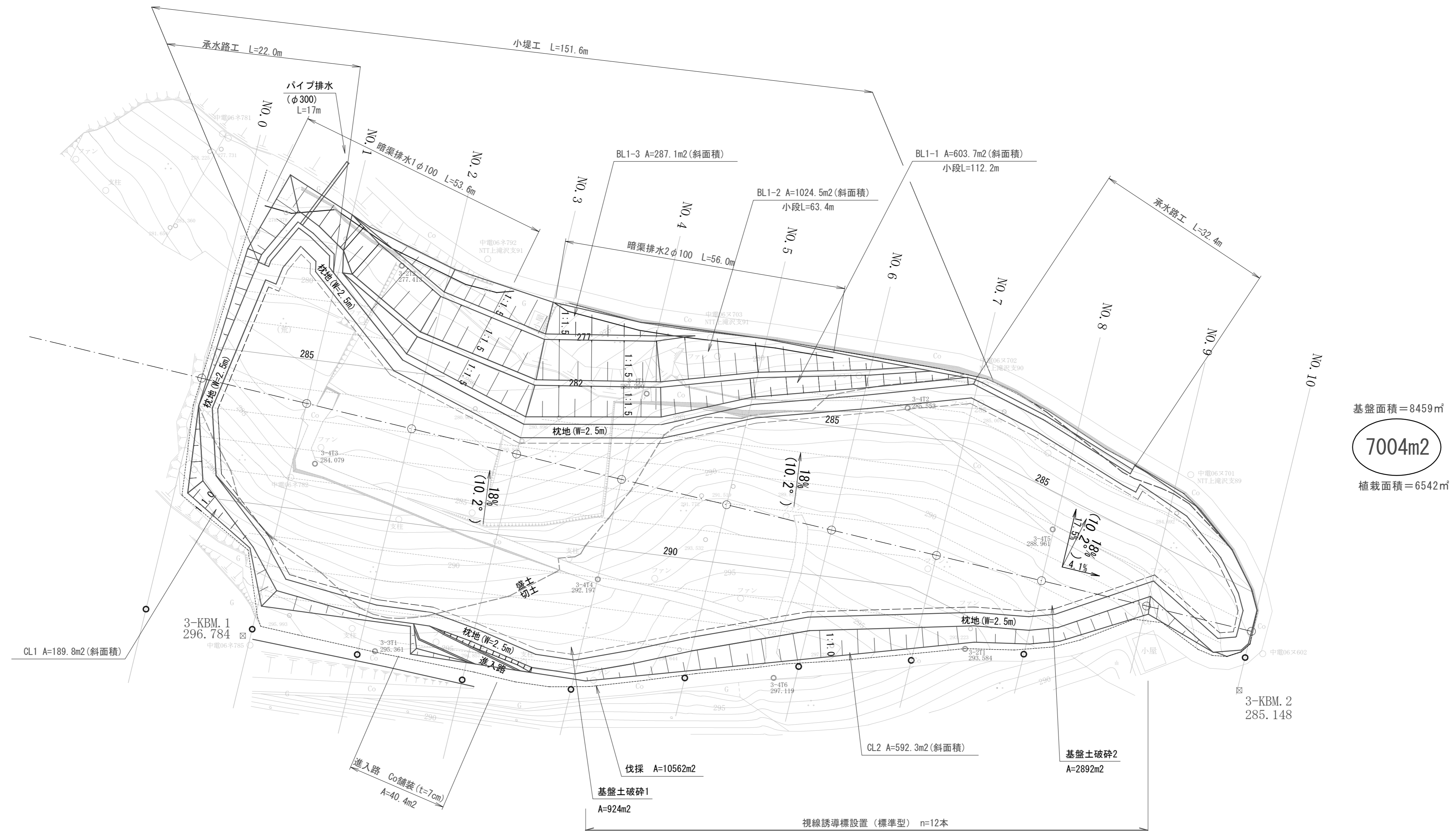
測点名	X 座 標	Y 座 標
3-2T2	-118800.089	-30629.028
3-2T1	-118871.042	-30524.723
3-3T1	-118871.467	-30634.016
3-4T6	-118876.413	-30560.179
3-4T4	-118858.153	-30592.734
3-4T5	-118848.911	-30508.486
3-4T3	-118836.744	-30645.125
3-4T2	-118826.428	-30535.352
3-4T1	-118823.769	-30583.691

中心線座標一覧表

測点名	X 座 標	Y 座 標
NO.0	-118820.901	-30666.105
NO.1	-118825.589	-30646.662
NO.2	-118830.277	-30627.219
NO.3	-118834.965	-30607.777
NO.4	-118839.653	-30588.334
NO.5	-118844.341	-30568.891
NO.6	-118849.029	-30549.448
NO.7	-118853.717	-30530.005
NO.8	-118858.405	-30510.563
NO.9	-118863.093	-30491.120
NO.10	-118867.781	-30471.677

幅尺座標一覧表

測点名	X 座 標	Y 座 標
NO.1R43	-118867.391	-30656.741
NO.2R43	-118872.079	-30637.299
NO.3R43	-118876.767	-30617.856
NO.4R40	-118878.539	-30597.710
NO.5R33	-118876.422	-30576.626
NO.6R26	-118874.305	-30555.543
NO.7R20	-118873.160	-30534.693
NO.8R14	-118872.015	-30513.844
NO.10R5	-118872.642	-30472.849
NO.0R44	-118863.676	-30676.419



基礎面積 = 8459㎡  
 7004m<sup>2</sup>  
 植栽面積 = 6542㎡

凡例

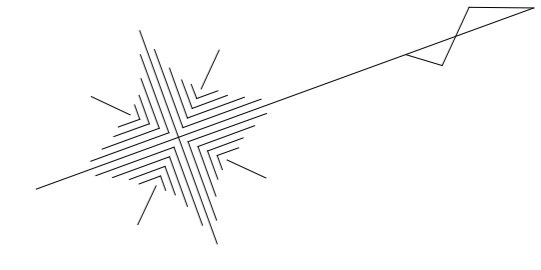
CL○-○	切土法面番号
BL○-○	盛土法面番号
小段L	法面番号下段の小段延長

令和2年度畑地帯総合整備(担い手育成)  
瀬戸谷地区区画整理5工事

図面の名称	図面番号
菩提日影沢工区 計画平面図	1
縮尺 S=1:500(1:1000) ( )内はA3縮小	
測 量	平成 年 月 日終了
設 計	
製 図	原図
複 写	
静岡県志太藤原農林事務所	

# 計画平面図 S=1:500 (1:1000)

## 藤枝市滝沢 野竹工区



基準点座標一覧表

測点名	X 座標	Y 座標
6-2T1	-121861.677	-30094.312
6-2T2	-121973.470	-30132.820
6-3T1	-121933.685	-30155.859
6-4T1	-121843.742	-30112.636
6-4T2	-121864.340	-30145.027
6-4T3	-121892.687	-30102.457
6-4T4	-121930.421	-30107.596
6-4T5	-121966.904	-30164.914
6-4T6	-121961.695	-30191.539
6-4T7	-121805.524	-30086.778
6-4T8	-121828.789	-30064.264
6-4T9	-121744.036	-30080.524
6-4T10	-121768.590	-30067.465

中心線座標一覧表

測点名	X 座標	Y 座標
NO.0	-122001.079	-30146.157
NO.1	-121982.982	-30137.642
NO.2	-121964.885	-30129.126
NO.3	-121946.789	-30120.611
NO.4	-121928.692	-30112.096
NO.5	-121910.595	-30103.581
NO.6	-121892.499	-30095.065
NO.7	-121874.402	-30086.550
NO.8	-121856.305	-30078.035
NO.9	-121838.209	-30069.519
NO.10	-121820.112	-30061.004
NO.11	-121802.015	-30052.489
NO.12	-121783.919	-30043.974
NO.13	-121765.822	-30035.458
NO.14	-121747.725	-30026.943

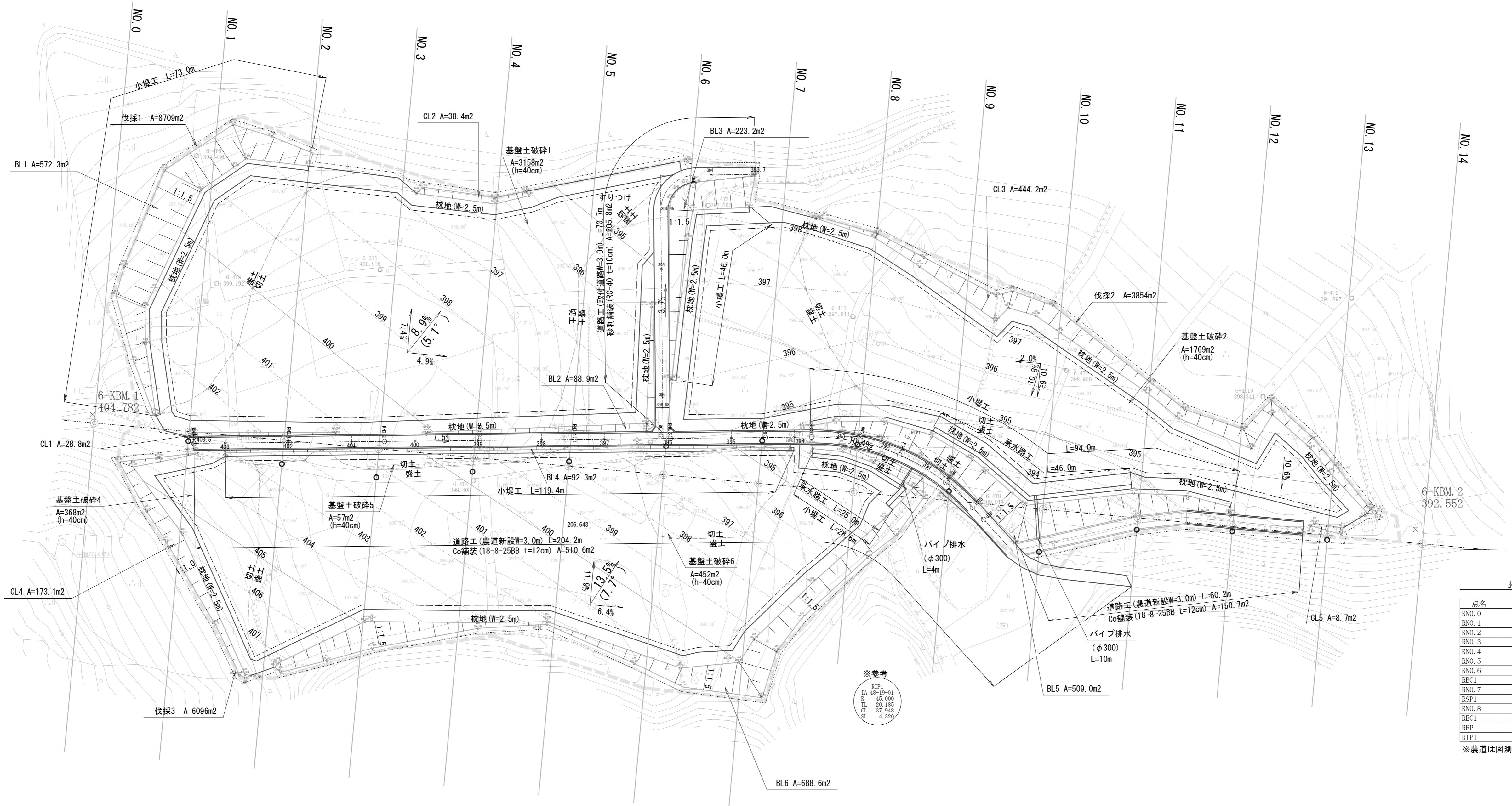
幅杭座標一覧表

測点名	X 座標	Y 座標
NO.1R2	-121983.834	-30135.832
NO.2R5	-121967.014	-30124.602
NO.3R6	-121949.343	-30115.182
NO.4R3	-121929.969	-30109.381
NO.5L1	-121910.169	-30104.485
NO.6L6	-121889.944	-30100.494
NO.7L9	-121870.570	-30094.694
NO.8L10	-121852.048	-30087.083
NO.9L2	-121837.357	-30071.329
NO.10R9	-121823.944	-30052.861
NO.11R2.5	-121803.080	-30050.227
NO.12R1	-121784.344	-30043.069
NO.13R1	-121766.248	-30034.553

農道座標一覧(参考)

点名	X座標	Y座標
RNO.0	-121982.893	-30134.984
RNO.1	-121964.030	-30128.336
RNO.2	-121945.167	-30121.689
RNO.3	-121926.304	-30115.041
RNO.4	-121907.442	-30108.394
RNO.5	-121888.579	-30101.746
RNO.6	-121869.716	-30095.099
RBC1	-121860.552	-30091.869
RNO.7	-121851.326	-30087.377
RSP1	-121844.492	-30082.030
RNO.8	-121837.358	-30073.293
REC1	-121833.865	-30066.481
REP	-121832.534	-30063.230
RIP1	-121841.515	-30085.160

※農道は図測のため参考とする。



※参考  
RIP1  
11=40°19'01"  
E=45.000  
TL=20.188  
CL=37.948  
SL=4.320

凡例

CL○	切土法面番号
BL○	盛土法面番号
小段L	法面番号下段の小段延長

令和2年度畑地帯総合整備(担い手育成)  
瀬戸谷地区区画整理1工事

図面の名称	野竹工区 計画平面図
縮尺	S=1:500 (1:1000)
図面番号	1
測量	平成 年 月 日終了
設計	
製図	原図
	複写
静岡県志太榛原農林事務所	



