



富士市告示第195号

地方自治法（昭和22年法律第67号）第260条第1項の規定により、土地区画整理法（昭和29年法律第119号）第103条第4項の規定による岳南広域都市計画事業第二東名IC周辺地区土地区画整理事業について換地処分公告のあった日の翌日から次のとおり本市内の字の区域及び名称を変更することにつき、地方自治法第260条第2項の規定により告示する。

令和6年12月26日

富士市長 小長井 義正

大字末広に編入及び名称変更する区域

大字厚原字込野1652の11、1652の30、1652の31、1652の36から1652の40まで、1693の1、1696の1、1699の1、1699の2、1699の4から1699の8まで、1699の12から1699の14まで、1709の1、1709の8、1709の9、1711の1、1713の1から1713の15まで、1714の1から1714の13まで、1717の1、1717の2、1718の1から1718の5まで、1719の1から1719の22まで、1721の1、1721の2、1721の4、1721の5、1721の8、1721の9、1721の14、1721の15、1722の2、1722の4、1722の6、1722の11、1723の1、1723の6、1723の7、1724の1から1724の5まで、1725の1から1725の3まで、1725の5から1725の17まで、1726の1、1726の2、1727の1から1727の3まで、1727の5から1727の15まで、並びにこれらの区域に隣接介在する道路等である国有地及び公有地の全部、大字厚原字八笠1737の2、1737の3、1737の7、1738の2、1884

の2、1884の4、1884の5、1884の10、1884の11、1884の16から1884の18まで、1885の1から1885の5まで、1885の9、1886の1、1886の2、1886の4、1886の7、1887の3、1887の4、1887の8、1887の11、1887の13、1887の14、1890の6、1890の10、2007の4、2007の6、2014の5、2014の6、2014の16、2016の9、2018の1、2018の2、2018の5、2018の6、2022の1から2022の3まで、2026の1、2026の2、2026の14、2026の16、2030の4、2031の1、2031の4、2031の6、2031の8、2031の9、2031の11から2031の13まで、2032、2033の1、2033の2、2034の1から2034の3まで、2035の1、2035の3、2035の6、2037の1、2037の2、2037の5、2037の6、並びにこれらの区域に隣接介在する道路等である国有地及び公有地の全部、大字厚原字大石2038の1、2038の4、2038の8から2038の11まで、2039の4、2039の5、2039の12、2039の13、2131の3、2131の4、2131の7、2132の3、2132の4、2132の8、2134の1、2134の3、2134の4、並びにこれらの区域に隣接介在する道路である公有地の全部、大字大淵字市十窪2463の6、2463の7、2463の9、2463の13、2464の3、2465の2、2465の3、2465の11、2466の14から2466の18まで、2478の2、2478の3、2479の6、2479の7、2498の11から2498の13まで、2529の7、2534の1、2534の2、2534の4、2534の6、2534の7、2534の9から2534の13まで、2534の16、2535の1、2535の4、2535の6から2535の9まで、2535の11、2535の13、2535の15、2535の17、2535の19、2535の22、2535の24、2535の25、2536の1、2536の3から2536の6まで、2537の1、2537の2、2537の4、2537の5、2538、2539の1から2539の4まで、2540の1、2540の2、2542、2543の1から2

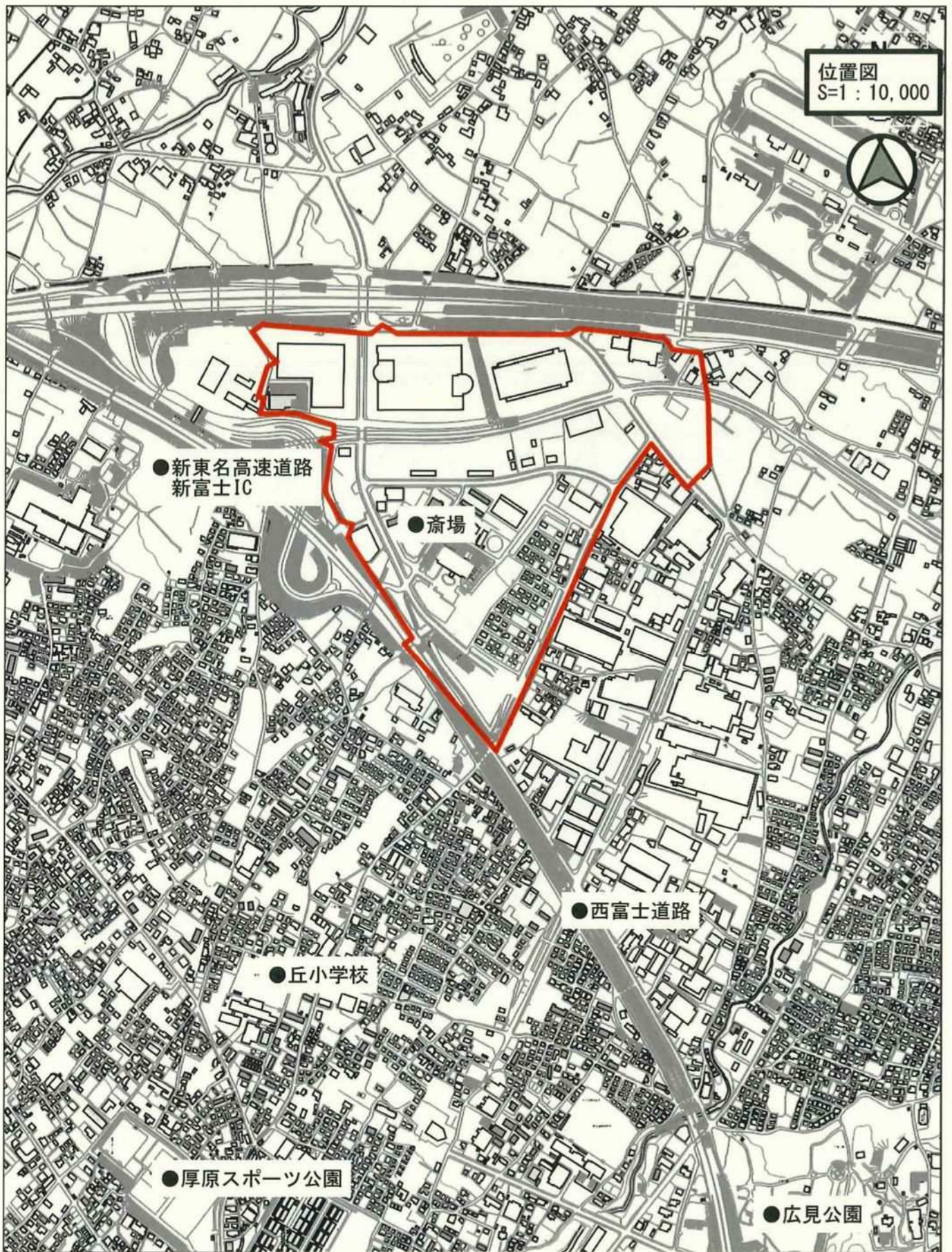
543の12まで、2544、2545の1から2545の4まで、2546の1から2546の5まで、2547の1から2547の8まで、2548の1から2548の5まで、2549、2550の1から2550の7まで、2551の1から2551の3まで、2552の1、2552の2、2553の1から2553の32まで、2554の1から2554の11まで、2554の16、2554の20、2554の22から2554の36まで、2556の1から2556の10まで、2557の1、2557の2、2558の1から2558の30まで、2559の1から2559の4まで、2560の1から2560の33まで、2561の1、2561の2、2562の1から2562の21まで、2563の1、2563の2、2564の1、2564の2、2565の1から2565の11まで、2566の1から2566の3まで、2567の1から2567の4まで、2568の1から2568の14まで、2569の1、2569の2、2570の1から2570の5まで、2571の1から2571の6まで、2572の1、2572の2、2573の1から2573の6まで、2574の1から2574の5まで、2574の7、2574の9から2574の19まで、2574の23から2574の28まで、2575の1、2575の2、2576の1から2576の11まで、2578の1から2578の3まで、2579の1から2579の18まで、2580の1、2580の2、2581から2583まで、2584の1から2584の6まで、2585の1から2585の6まで、2586の4、2586の6から2586の15まで、2586の17から2586の25まで、2587の2から2587の5まで、2588の1、2588の3、2588の5、2588の6、2589の1から2589の3まで、並びにこれらの区域に隣接介在する道路等である国有地及び公有地の全部、大字大淵字風穴2590の1、2590の9から2590の18まで、2590の20から2590の24まで、2591の2、2592の2、2593の1から2593の3まで、2594の1から2594の7まで、2595の1から2595の24まで、2596の1から2596の8まで、2597の1から2597の14まで、2598の1、2598の2、2599の2から2599の12まで、25

99の14から2599の28まで、2603の1から2603の33まで、2604の1から2604の8まで、2605の1から2605の8まで、2606の1から2606の6まで、2607の1から2607の4まで、2608の1、2608の2、2609の1から2609の14まで、2609の19から2609の22まで、2610の14、2610の15、2610の23から2610の25まで、2610の30、2610の37、2610の38、2611の1から2611の4まで、2611の7、2612の1から2612の6まで、2613の1から2613の5まで、2614から2616まで、2616の2、2617、2617の2から2617の5まで、2618の1から2618の4まで、2619の1、2619の3、2619の4、2620の1、2622の1、2626の1、2627の1、2627の5、並びにこれらの区域に隣接介在する道路等である国有地及び公有地の全部、大字大淵字辻畑2653の11から2653の14まで、2654の1から2654の3まで、2654の7、2654の8、2654の11、2656の1、2656の6から2656の8まで、2657の1、2657の3、2657の5、2657の6、2657の9、2657の10、2658の1、2663の1から2663の8まで、2663の11から2663の13まで、2663の15から2663の20まで、2663の28、2663の29、2663の31から2663の33まで、2663の36から2663の38まで、2663の42、2664の1から2664の14まで、2665の1から2665の10まで、2666の1から2666の9まで、2667の1、2667の2、2668の1から2668の6まで、2669の1、2669の2、2670の1から2670の5まで、2671の1から2671の13まで、2672の1から2672の7まで、2673の1から2673の3まで、2674の1から2674の5まで、2675の2から2675の5まで、2675の7、2679の7、2682の2、並びにこれらの区域に隣接介在する道路等である国有地及び公有地の全部、大字大淵字垣ノ内3174の20

上記地番は、令和6年7月5日現在における登記簿による。

字の区域及び名称の変更

変更前の区域地名		変更後の区域地名
大字	字	
厚 原	込野の一部	末 広
	八笠の一部	
大石の一部		
大 湊	市十窪の一部	
	風穴の一部	
	辻畑の一部	
	垣ノ内の一部	



位置図
S=1 : 10,000



● 新東名高速道路
新富士IC

● 斎場

● 西富士道路

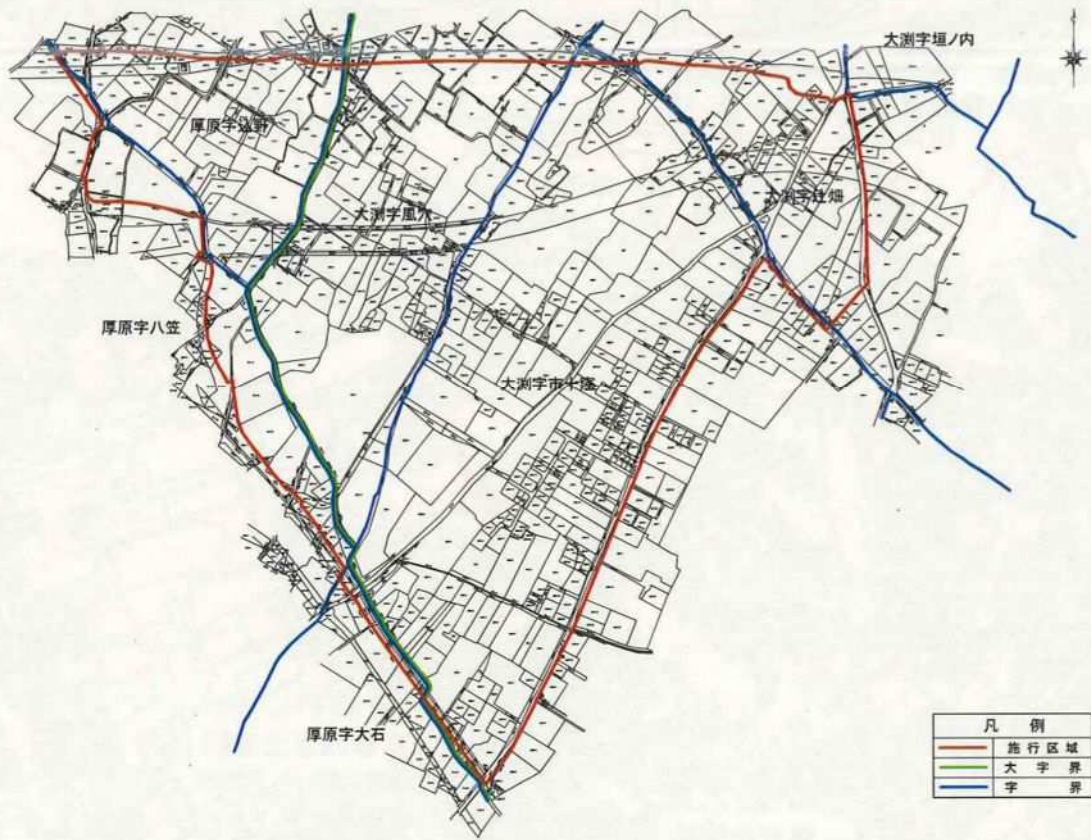
● 丘小学校

● 厚原スポーツ公園

● 広見公園

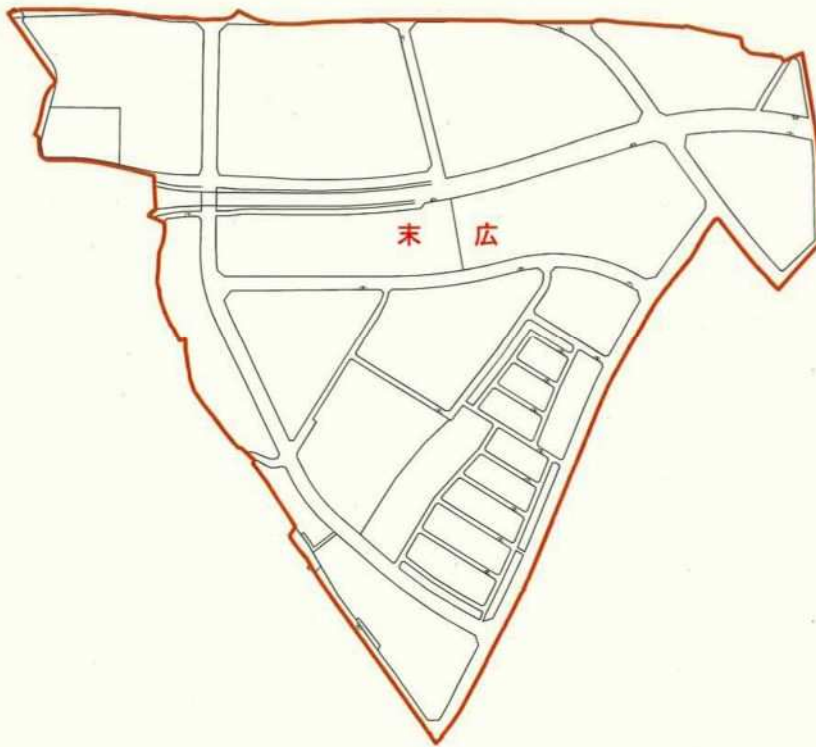
岳南広域都市計画事業 第二東名IC周辺地区土地区画整理事業 変更前の区域図




縮尺 1:6,000



岳南広域都市計画事業 第二東名IC周辺地区土地区画整理事業 変更後の区域図

縮尺 1:6,000



凡 例	
	施行区域
	大字界
	大字名