

## 榛南・南遠広域都市計画道路の変更（静岡県決定）

都市計画道路中 3・4・29 号池新田東部線ほか 1 路線を次のように変更する。

種別	名称		位置			区域	構造				備考
	番号	路線名	起点	終点	主な 経過地	延長	構造 形式	車線 の数	幅員	地表式の区間における 鉄道等との交差の構造	
幹線街路	3・4・29	池新田東部線	御前崎市 池新田 字下道北坪	御前崎市 池新田 字上屋後割	御前崎市 池新田 字川端坪	約 1,860m	地表式	2 車線	16m	幹線街路と平面交差 3 箇所	
	3・4・30	池新田中央線	御前崎市 池新田 字西落合	御前崎市 池新田 字苗代割	御前崎市 池新田 字中雨垂坪	約 1,990m	地表式	2 車線	16m	幹線街路海岸幹線と 立体交差 幹線街路と平面交差 4 箇所	

「区域及び構造は計画図表示のとおり」

## 変 更 理 由

都市計画道路 3・4・29 号池新田東部線及び 3・4・30 号池新田中央線は、御前崎市池新田地域を東西、南北に結ぶ幹線道路として、並びに地域の生活及び産業を支える重要路線として、市街地の拡大を見据えた交通量の増大に対応するため、昭和 56 年に都市計画決定を行った。3・4・29 号池新田東部線は隣接都市計画区域との連携を図る幹線街路、3・4・30 号池新田中央線は拠点間の連携を図り主要幹線を補完する幹線街路として「榛南・南遠広域都市計画 都市計画区域の整備、開発及び保全の方針」に位置付けられている。

3・4・29 号池新田東部線及び 3・4・30 号池新田中央線の交差点部においては、既決定では都市計画決定時の基準に基づき右折車線滞留長を 20m としていたが、円滑な交通処理のため、現行の基準に基づき交通量調査・交差点解析の結果を踏まえ、右折車線滞留長を 30m 及び 65m とするよう、また、走行性の向上のため、曲線部に緩和曲線区間を設置するよう本案のとおり都市計画を変更する。

## 変 更 概 要

都市計画道路中 3・4・29 号池新田東部線ほか 1 路線を次のように変更する。

種別	名 称		位 置			区 域	構 造				備 考
	番号	路線名	起点	終点	主な 経過地	延長	構造 形式	車線 の数	幅員	地表式の区間における 鉄道等との交差の構造	
幹線街路	3・4・29	池新田東部線	御前崎市 池新田 字下道北坪	御前崎市 池新田 字上屋後割	御前崎市 池新田 字川端坪	約 1,860m	地表式	2 車線	16m	幹線街路と平面交差 3 箇所	一部 区間 変更
	3・4・29	池新田東部線	御前崎市 池新田 字下道北坪	御前崎市 池新田 字上屋後割	御前崎市 池新田 字川端坪	約 1,860m	地表式	2 車線	16m	幹線街路と平面交差 3 箇所	
幹線街路	3・4・30	池新田中央線	御前崎市 池新田 字西落合	御前崎市 池新田 字苗代割	御前崎市 池新田 字中雨垂坪	約 1,990m	地表式	2 車線	16m	幹線街路海岸幹線と 立体交差 幹線街路と平面交差 4 箇所	一部 区間 変更
	3・4・30	池新田中央線	御前崎市 池新田 字西落合	御前崎市 池新田 字苗代割	御前崎市 池新田 字中雨垂坪	約 1,990m	地表式	2 車線	16m	幹線街路海岸幹線と 立体交差 幹線街路と平面交差 4 箇所	

「区域及び構造は計画図表示のとおり」

(上段) 変更後

(下段) 変更前



# 榛南・南遠広域都市計画道路の変更

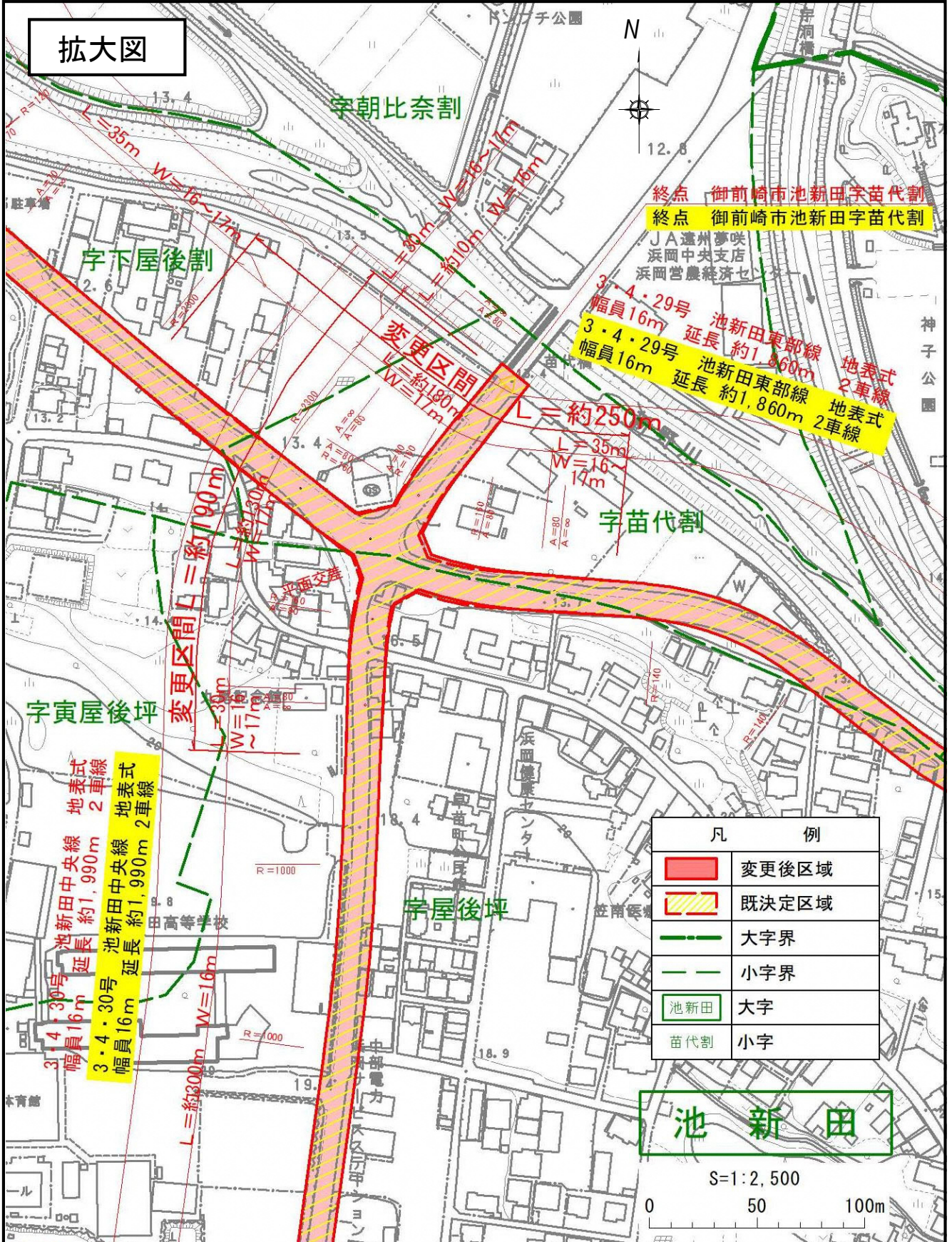
静岡県決定(御前崎市)

- 3・4・29号 池新田東部線
- 3・4・30号 池新田中央線

第1号議案附図

No. 2

拡大図



凡 例	
<span style="display:inline-block; width:15px; height:10px; background-color:red;"></span>	変更後区域
<span style="display:inline-block; width:15px; height:10px; background: repeating-linear-gradient(45deg, transparent, transparent 2px, yellow 2px, yellow 4px);"></span>	既決定区域
<span style="display:inline-block; width:15px; border-bottom: 2px dashed green;"></span>	大字界
<span style="display:inline-block; width:15px; border-bottom: 1px dashed green;"></span>	小字界
<span style="display:inline-block; width:15px; border: 1px solid green;"></span>	池新田 大字
<span style="display:inline-block; width:15px; border: 1px solid green;"></span>	苗代割 小字

池 新 田

S=1:2,500

0 50 100m

# 榛南・南遠広域都市計画道路の変更

静岡県決定（御前崎市）

3・4・29号 池新田東部線  
3・4・30号 池新田中央線

第1号議案附図

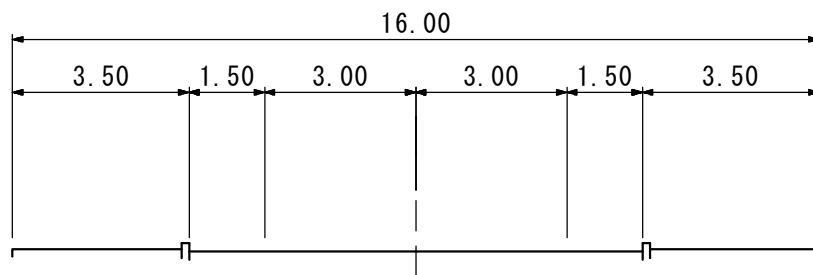
No. 3

## 標準横断面図

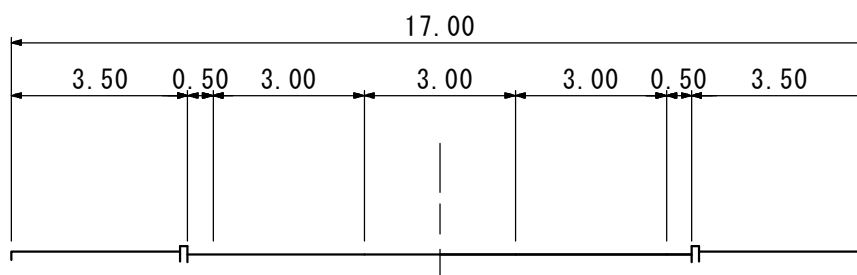
3・4・29号 池新田東部線  
3・4・30号 池新田中央線

S=1:150

### 一般部



### 交差点部



名称	番号	3・4・29	3・4・30
	路線名	池新田東部線	池新田中央線
道路規格		第4種第2級	第4種第2級
計画交通量		8,700台/日	6,000台/日
設計速度		50km/h	40km/h