

物 件 調 書

所在地	周智郡森町中川字楠ヶ谷1117番22 袋井市友永字東山1204番7 袋井市友永字東山1208番3 袋井市友永字東山1208番4					
住居表示	—					
面積	728.78㎡(実測面積) ----- 726.35㎡(登記簿面積)	地目	雑種地、山林 (登記簿) ----- 宅地(現況)	土地の 形状	不整形地	
接面道路の幅員、 種別、状況等	・北側約46.9mが幅員約14.5m(最大20.7m)の舗装県道山梨敷地停車場線にほぼ等高に接面 ・北東側約21.8mが幅員約14.5m(最大20.7m)の舗装県道山梨敷地停車場線に幅約2.5mから6.2mの未舗装の道路区域を介し、約0～0.6mの高低差で接面					
私道の負担等に関する事項	—					
法令に基づく制限の概要	都市計画区域	非線引き 都市計画区域	用途地域	用途指定なし		
	建ぺい率	指定建ぺい率	60%	基準建ぺい率	—	
	容積率	指定容積率	200%	基準容積率	—	
	高さの制限	道路斜線制限	無・有	隣地斜線制限	無・有	
		北側斜線制限	無・有	絶対高さ制限	無・有	
		日影による中高層の建築物の制限		無・有		
	外壁後退	無・有		壁面線の制限	無・有	
	準防火地域	無・有		防火地域	無・有	
	その他	建築基準法第22条区域、景観法第8条に基づく景観計画区域、屋外広告物第1種普通規制地域(袋井市友永字東山1204番7、1208番3、1208番4)、埋蔵文化財包蔵地(周智郡森町中川字楠ヶ谷1117番22)				
	※ 各制限内容の詳細は、関係市町村の建築確認担当課にお問い合わせください。					
供給処理施設の状況			事業所名	電話番号		
	電気	引込不可・引込可	中部電力パワーグリッド(株)掛川支社	0120-977-230		
	上水道	引込不可・引込可	森町役場上下水道課	0538-85-6326		
	下水道	引込不可・引込可				
	都市ガス	引込不可・引込可				
※ 引込み費用等の詳細は、上記事業所にお問い合わせください。						
交通機関 (直線距離)	バス	秋葉バスサービス「中川」停留所:物件の南東方約900m				
	鉄道	天竜浜名湖鉄道「遠江一宮」駅:物件の北方約1.6km				
公共施設 (直線距離)	役場	森町役場:物件の北東方約4.9km 袋井市役所:物件の南東方約6.8km				
	小学校	袋井市立三川小学校 :物件の南東方約1.2km				
	中学校	森町立旭が丘中学校 :物件の北東方約1.6km				
◎参考事項(物件の状況、法令上の制限等に関する特記事項)						

<p>・周智郡森町中川字楠ヶ谷1117番22、袋井市友永字東山1208番4は登記簿上は「雑種地」ですが、現況は宅地です。</p>
<p>・袋井市友永字東山1204番7、1208番3は登記簿上は「山林」ですが、現況は宅地です。</p>
<p>・現況は角地ですが、対象物件が北側県道のみには接道していることから、特定行政庁が指定する角地には該当せず、建ぺい率の角地加算はありません。(袋井土木事務所建築住宅課)</p>
<p>※北東側の歩道部分は中遠広域農道の道路区域ではなく、県道の道路区域となっています。</p>
<p>・北側の境界杭が一部現存していません。</p>
<p>・南東から北西に向けて緩やかに傾斜しています。</p>
<p>・北側県道沿いには、敷地の北西角から南東方に向けて約13.5m程度、ガードレールが設置されています。</p>
<p>・北東側県道沿いの一部は約0～0.6mの高低差があるほか、車道と歩道との間にコンクリートブロックが設置されている部分もあることから、北東側からの車両の出入りは困難です。</p>
<p>・対象物件内南側に中部電力の電柱1本(電柱番号:03㊟892)が存在し、敷地の東側から北西側にかけて敷地内の上空を電線が横断しています。</p>
<p>・周智郡森町中川字楠ヶ谷1117番22の地番は埋蔵文化財包蔵地(木ノ原古墳群)に含まれています。埋蔵文化財包蔵地であるため、住宅等の建築工事などの目的で上記土地を掘削しようとする場合は、工事着手の60日前までに森町への届出が必要になります。詳細は森町教育委員会社会教育課文化振興係(0538-85-1114)にお問い合わせください。なお、袋井市友永字東山1204番7、1208番3、1208番4は埋蔵文化財法蔵地に含まれていません。</p>
<p>・対象物件は現況有姿での引き渡しとなります。このため、越境物がある場合についても現況有姿のまま引き渡します。</p>
<p>※物件調書は、入札参加者が物件の概要を把握するための資料にすぎません。</p>
<p>必ず入札参加者ご自身において、現地及び諸規制についての調査確認を行ってください。</p>

## 品質に係る注意事項

- (1) 物件の引渡しは、物件調書に特段の記載のない限り、現状のままで行います。
- (2) 埋設物調査は実施していませんので、地中埋設物が存在している可能性があります。
- (3) 物件によっては、上下水道設備、ガス設備が敷設されていますが、経年劣化による影響等については確認していません。これらの設備の品質は保証できません。
- (4) 物件及び隣接地の擁壁・直壁・ブロック塀等について、地上及び地中にて境界を越えている場合があります。
- (5) 物件の敷地内(地中を含む)にゴミ(家電等を含む)・ガラ・碎石・切り株・雑草等が存在する場合があります。
- (6) 物件調書に特段の記載のない限り、土壌汚染及び地盤に関する調査は行っていません。

## その他の注意事項（契約不適合責任の免責等）

- (1) 物件の引渡しは、物件調書に特段の記載のない限り、現状のままで行いますので、物件調書をご参照のうえ、必ず事前に現地の確認をしてください。  
なお、物件調書と現状が異なる場合には現状を優先します。
- (2) 土地の形質変更を行う際は、形質変更に伴う粉塵防止対策として、散水等に努めてください。
- (3) 土地の形質変更をする場合の費用負担については、県は対応しません。また、土地の形質変更をする場合は、騒音・粉塵防止対策等の周辺の環境に配慮してください。
- (4) 新たな建物を建築するにあたっては、建築基準法、文化財保護法及び県、市町の条例のほか協定等により、指導がなされる場合や開発負担金等が必要となる場合がありますので、関係機関にご確認ください。
- (5) 物件によっては、敷地内にフェンス、塀、柵等が設置されていますが、これらの工作物の補修・改修・撤去・再築造及びその費用負担については、県は対応しません。
- (6) 埋設物調査は実施していませんので、地中埋設物が存在している可能性があります。地中埋設物が発見されたとしても、これらの撤去及びその費用負担については、県は対応しません。
- (7) 物件によっては、埋蔵文化財包蔵地に該当するため、開発方法によっては試掘調査が必要となる場合があります。（詳しくは物件所在市町村の教育委員会にお問合わせください。）
- (8) 物件によっては、上下水道設備、ガス設備が敷設されていますが、経年劣化による影響等については確認していません。これらの敷設設備の補修・移設・改修・撤去・再築造及びその費用負担等については、県は対応しません。
- (9) 物件及び隣接地の擁壁・直壁・ブロック塀等について、地上及び地中にて境界を越えている場合がありますが、現状引渡しとなりますので、移設・撤去・再築造及びその費用負担等については、県は対応しません。
- (10) 物件の敷地内及び敷地上空又は隣接地等に電柱(電信柱・電柱付属物・電線等を含む)・支線・ゴミ置き場・道路設置物(ガードレール等)・道路標識(カーブミラー等を含む)等がある場合の移設・撤去等の可否等の取扱いについては、設置者又は管理者等にお問い合わせください。県ではこれらについて対応しません。
- (11) 物件の敷地内(地中を含む)にゴミ(家電等を含む)・ガラ・碎石・切り株等が存在する場合があります(品質)が、撤去及びその費用負担等については、県は対応しません。
- (12) 現状での引渡しのため、現地の除草・伐採及びその費用負担等については、県は対応しません。

# 案内図



## 凡例


 売払い物件

※およその位置を示す案内図になります。

土地の正確な形状を表すものではありません。

表題部 (土地の表示)		調製	余白	不動産番号	0831010060857
地図番号	Z2 4.2-1	筆界特定	余白		
所在	周智郡森町中川字楠ヶ谷			余白	
①地番	②地目	③地積	㎡	原因及びその日付〔登記の日付〕	
1117番22	雑種地	625		不詳 〔令和5年12月21日〕	
所有者	静岡県				

権利部 (甲区) (所有権に関する事項)			
順位番号	登記の目的	受付年月日・受付番号	権利者その他の事項
1	所有権保存	令和5年12月27日 第7957号	所有者 静岡県



これは登記記録に登録されている事項の全部を証明した書面である。ただし、登記記録の乙区に登録されている事項はない。

令和6年4月8日  
静岡地方法務局袋井支局

登記官

鈴木俊之

\* 「登記の目的」欄に「相続人申告」と記載されている登記は、所有権の登記名義人(所有者)の相続人からの申出に基づき、登記官が賦権で、申出があった相続人の住所・氏名等を付記したものであり、権利関係を公示するものではない。


\* 下線のあるものは抹消事項であることを示す。

整理番号 D02182 (4/4)



表題部 (土地の表示)		調製	余白	不動産番号	0831010060854
地図番号	余白	筆界特定	余白		
所在	袋井市友永字東山			余白	
①地番	②地目	③地積 m <sup>2</sup>		原因及びその日付〔登記の日付〕	
1204番7	山林	435		1204番6から分筆 〔令和5年12月21日〕	

権利部 (甲区) (所有権に関する事項)			
順位番号	登記の目的	受付年月日・受付番号	権利者その他の事項
1	所有権移転	昭和42年4月12日 第2179号	原因 昭和42年2月8日売買 所有者 静岡県 順位1番の登記を転写 令和5年12月14日受付 第7596号



これは登記記録に記録されている事項の全部を証明した書面である。ただし、登記記録の乙区に記録されている事項はない。

令和6年4月8日

静岡地方方法務局袋井支局

登記官

鈴木俊之

\* 「登記の目的」欄に「相続人中告」と記載されている登記は、所有権の登記名義人(所有者)の相続人からの申出に基づき、登記官が職権で、申出があった相続人の住所・氏名等を付記したものであり、権利関係を公示するものではない。

\* 下線のあるものは抹消事項であることを示す。

整理番号 D02182 (1/4)



1/1

表題部 (土地の表示)		調製	余白	不動産番号	0831010060855
地図番号	余白	筆界特定	余白		
所在				袋井市友永字東山	
①地番	②地目	③地積 m <sup>2</sup>		原因及びその日付〔登記の日付〕	
1-2-0-8番3	山林	44		1-2-0-8番2から分筆 〔令和5年12月21日〕	

権利部 (甲区) (所有権に関する事項)			
順位番号	登記の目的	受付年月日・受付番号	権利者その他の事項
1	所有権移転	昭和42年4月12日 第2179号	原因 昭和42年2月8日売買 所有者 静岡県 順位1番の登記を転写 令和5年12月14日受付 第7597号



これは登記記録に記録されている事項の全部を証明した書面である。ただし、登記記録の乙区に記録されている事項はない。

令和6年4月8日  
静岡地方法務局袋井支局

登記官

鈴木俊之

\* 「登記の目的」欄に「相続人申告」と記載されている登記は、所有権の登記名義人(所有者)の相続人からの申出に基づき、登記官が職権で、申出があった相続人の住所・氏名等を付記したものであり、権利関係を公表するものではない。

\* 下線のあるものは採消事項であることを示す。

整理番号 D02182 (2/4)



表題部 (土地の表示)		調製	[余白]	不動産番号	0831010060856
地図番号	[余白]	筆界特定	[余白]		
所在	袋井市友永字東山			[余白]	
①地番	②地目	③地積	m <sup>2</sup>	原因及びその日付〔登記の日付〕	
1208番4	雑種地	53		不詳 〔令和5年12月21日〕	
所有者	静岡県				

権利部 (甲区) (所有権に関する事項)			
順位番号	登記の目的	受付年月日・受付番号	権利者その他の事項
1	所有権保存	令和5年12月27日 第7957号	所有者 静岡県



これは登記記録に記録されている事項の全部を証明した書面である。ただし、登記記録の乙区に記録されている事項はない。

令和6年4月8日  
静岡地方法務局袋井支局

登記官

鈴木俊之



\* 「登記の目的」欄に「相続人申告」と記載されている登記は、所有権の登記名義人(所有者)の相続人からの申出に基づき、

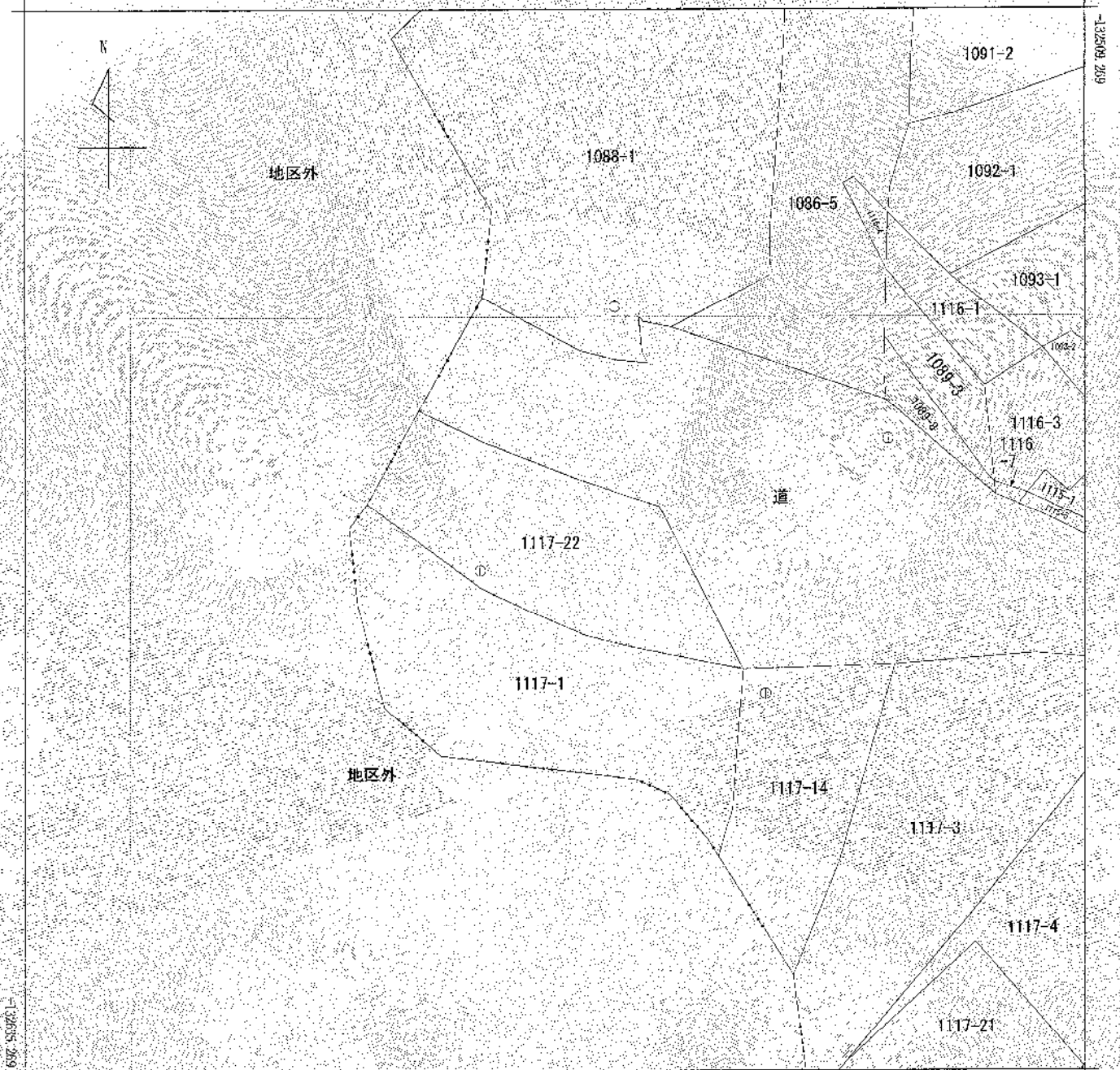
登記官が職権で、申出があった相続人の住所・氏名等を付記したものであり、権利関係を公示するものではない。

\* 下線のあるものは抹消事項であることを示す。

整理番号 D02182 (3/4)

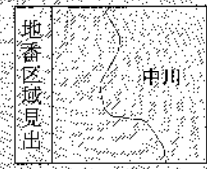
1/1





132509.209

132509.209



請求部分	所在	周智郡森町中川字楠ヶ谷			地番	1117番22			
出力縮尺	1/500	精度区分	甲三	座標系又は 番号又は 記号	Ⅶ	分類	地図(法第14条第4項)	種類	地籍図
作成年月日	昭和58年1月			備付年月日 (原図)				補記事項	

これは地図に記載されている内容を証明した書面である。  
 (静岡地方務局袋井支局管轄)  
 令和6年9月24日  
 静岡地方務局

請求番号：12-1  
 (1/1)

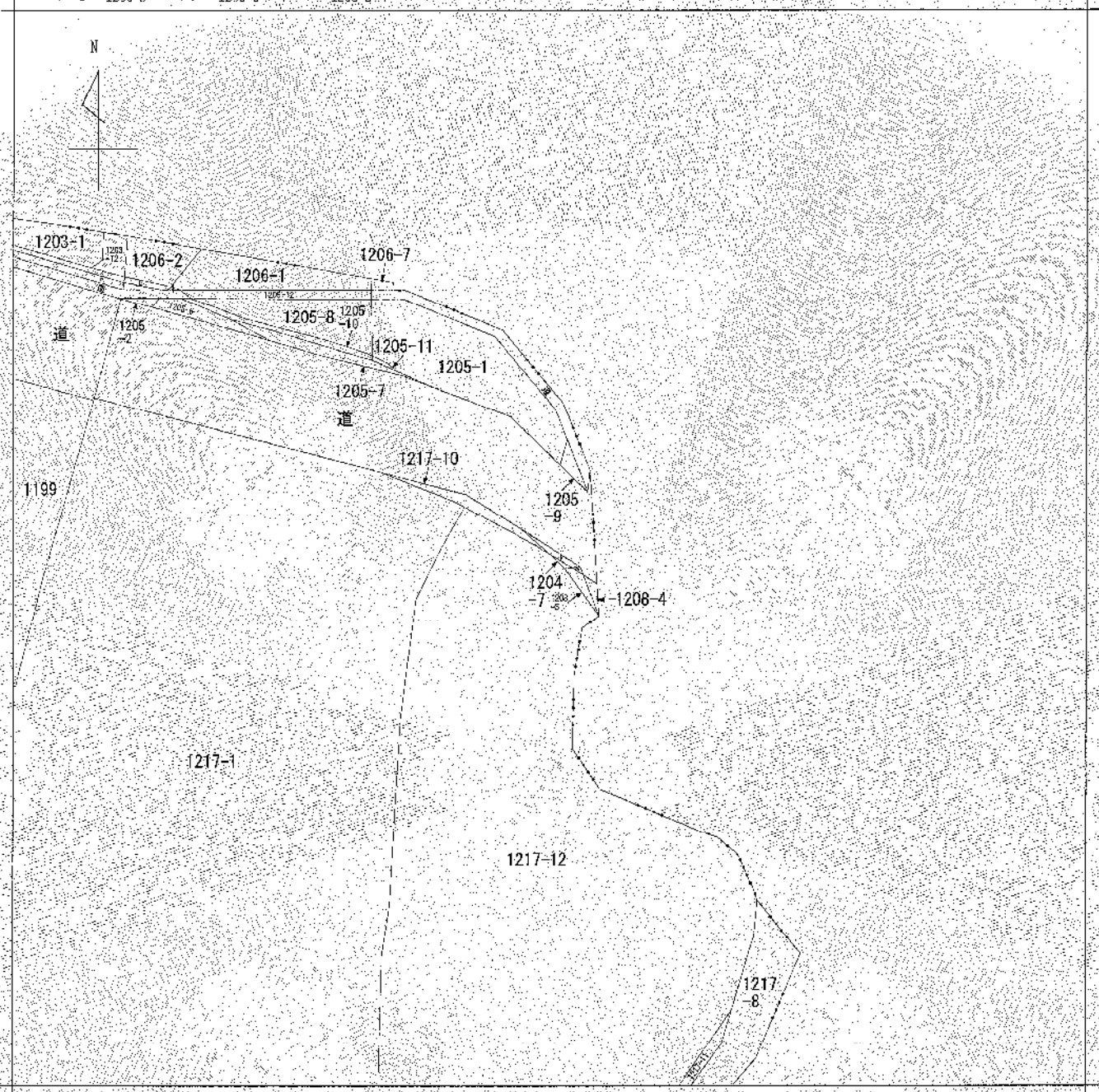
登記官

中村元昭




A 3 → A 4 に縮小

公用



(注) 地図に添する図面は、土地の区画を明確にした不動産登記法所定の地図が備え付けられるまでの間、これに代わるものとして備え付けられている図面です。土地の位置及び形状の概略を記載した図面です。



請求部分	所在	袋井市友永字東山			地番	1204番6			
出力縮尺	1/600	精度区分		座標系番号又は記号	分類	地図に準ずる図面		種類	旧土地台帳附属地図
作成年月日				備付年月日(原図)				補記事項	

これは地図に準ずる図面に記録されている内容を証明した書面である。

(静岡地方法務局袋井支局管轄)

令和6年9月24日

静岡地方法務局

登記官

中村元昭



A 3 → A 4 に縮小

請求番号 : 13-2  
(1/1)

公用

これは図面に記録されている内容を証明した書面である。  
 (静岡地方務局袋井支局管轄)  
 令和6年9月24日 静岡地方務局

登記官

中村元昭



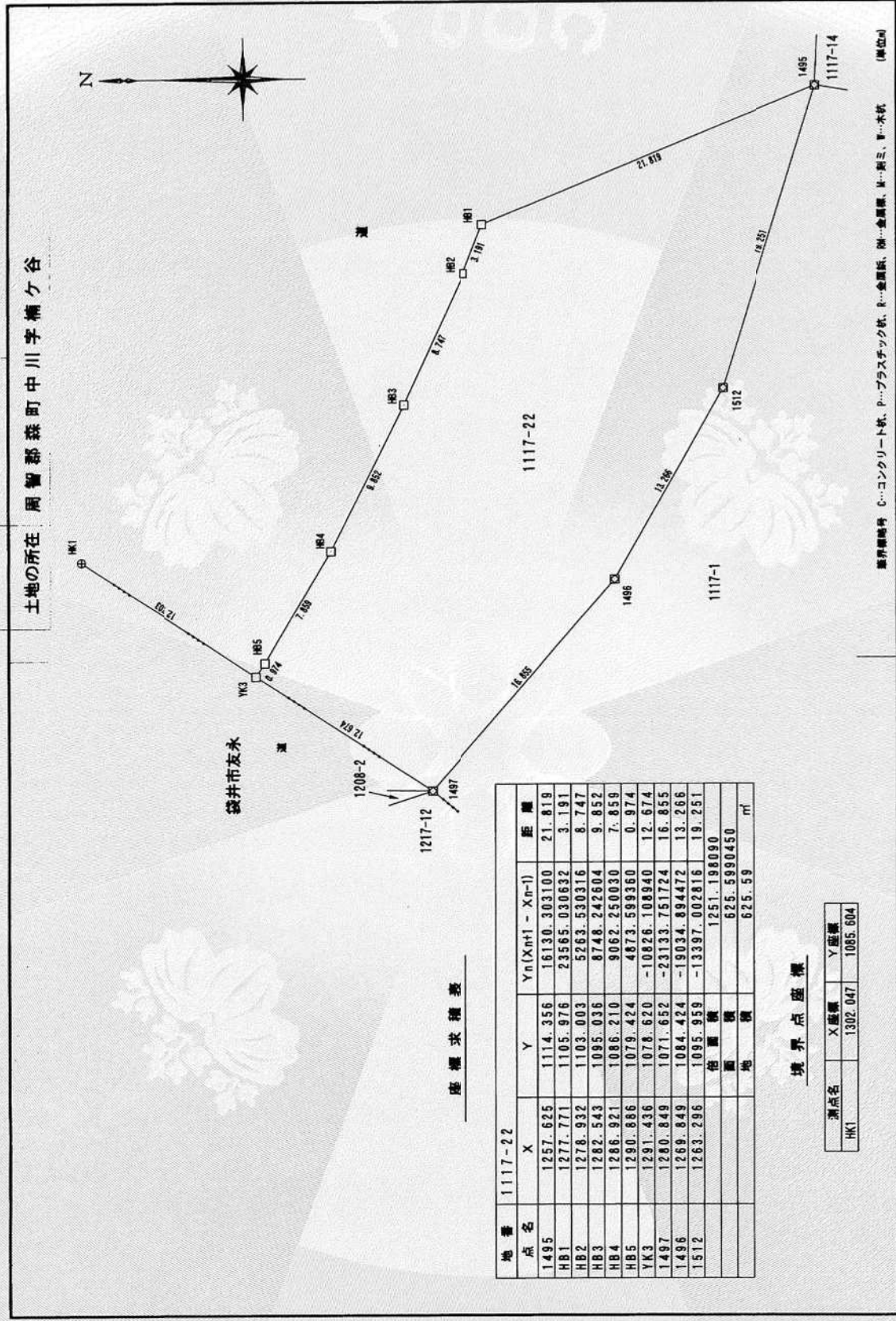
登記年月日：令和5年12月21日

地積測量図

1/2

地番 1117-22

土地の所在 周智郡森町中川字楠ヶ谷



座標求積表

地番	点名	X	Y	$Y_n(X_{n+1} - X_n)$	距離
1495		1257.625	1114.356	16130.303100	21.819
HB1		1277.771	1105.976	23565.030632	3.191
HB2		1278.932	1103.003	5263.530316	8.747
HB3		1282.543	1095.036	8748.242604	9.852
HB4		1286.921	1086.210	9062.250030	7.859
HB5		1290.886	1079.424	4873.593360	0.974
YK3		1291.436	1078.620	-10826.108940	12.674
1496		1269.849	1084.424	-19034.894472	13.266
1512		1263.296	1095.959	-13397.002816	19.251
			倍面積	1251.198090	
			面積	625.5990450	
			地積	625.59	㎡

境界点座標

測点名	X座標	Y座標
HK1	1302.047	1085.604

境界線番号 C...コンクリート杭、P...プラスチック杭、R...金属杭、M...測ミ、W...木杭 (単位m)

嘱托者 静岡県 川勝平太  
 申請人 静岡県知事

製作者 静岡県袋井土木事務所 維持管理課 玉井星 於  
 (令和5年11月21日作成)

縮尺 1/250

A3 → A4に縮小

登記年月日：令和5年12月21日

これは図面に記録されている内容を証明した書面である。

(静岡地方務局袋井支局管轄)

令和6年9月24日

静岡地方務局

登記官

中村元昭

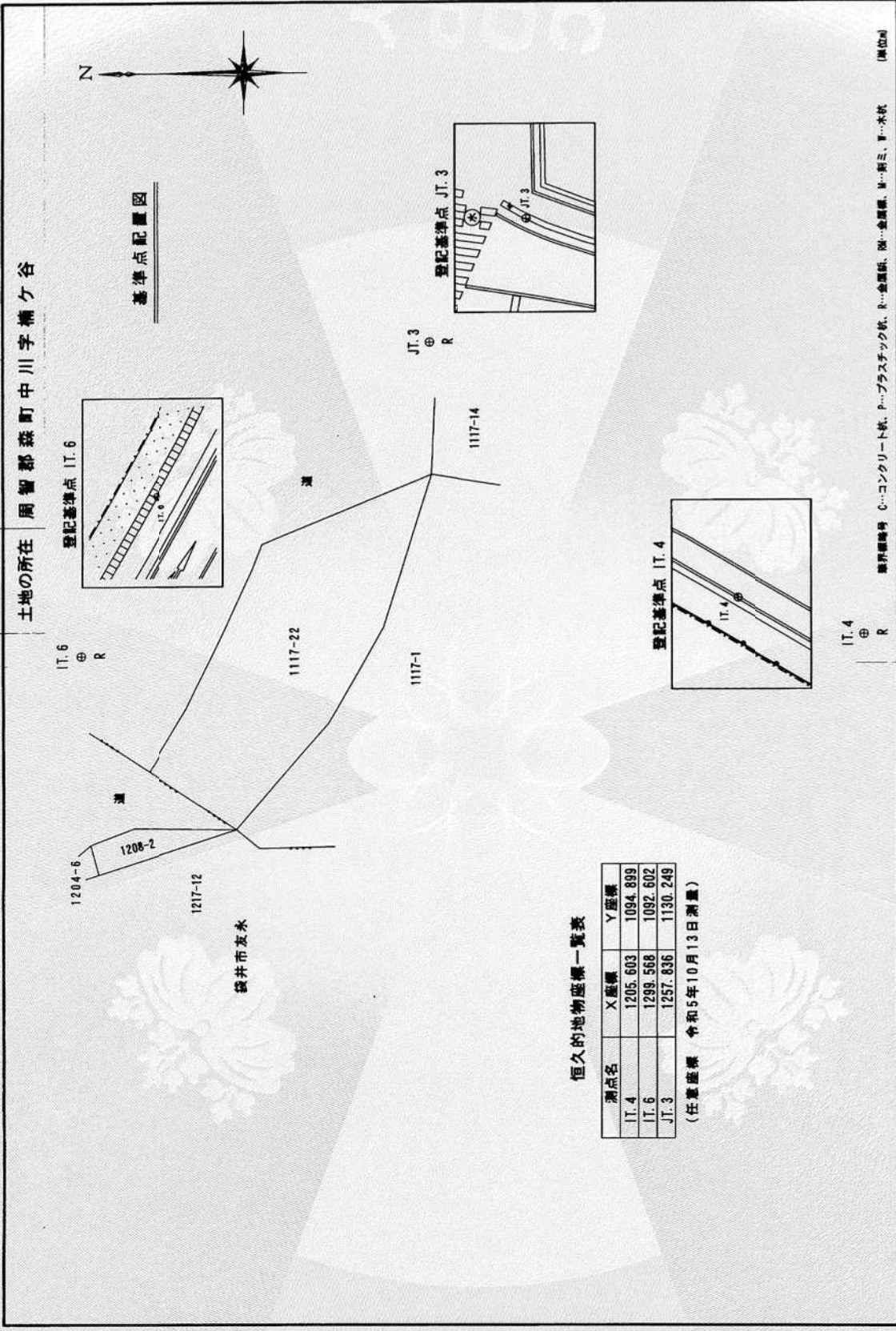


土地所在図  
地積測量図

2/2

地番 1117-22

土地の所在 周智郡森町中川字楠ヶ谷



恒久的地物座標一覧表

測点名	X座標	Y座標
IT.4	1205.603	1094.899
IT.6	1298.568	1092.602
JT.3	1257.836	1130.249

(任意座標 令和5年10月13日測量)

製作者	静岡県森井土木事務所 維持管理課	玉井里 於
嘱托者 申請人	静岡県知事 川勝平太	静岡県 静岡市
縮尺	1 / 500	

A3 → A4に縮小

登記年月日：令和5年12月21日

これは図面に記録されている内容を証明した書面である。  
(静岡地方司法務局袋井支局管轄)

令和6年9月24日 静岡地方司法務局

登記官

中村元昭



請求番号：13-1

(1/2)


A3 → A4に縮小

地積測量図

地番 1204-6  
1204-7

土地の所在 袋井市友永字東山

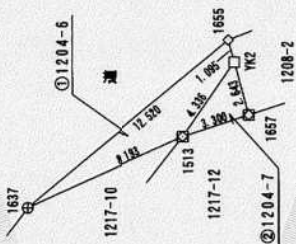
1/2



座標求積表

地名	①1204-6		
点名	X	Y	$Y_n(X_{n+1} - X_{n-1})$
1655	1298.469	1069.811	10613.594931
1637	1308.104	1061.816	2295.646192
1513	1300.631	1065.175	-10567.601175
YK2	1298.183	1068.754	-2310.646148
		併面積	30.993800
		面積	15.4969000
		地積	15.49
			m <sup>2</sup>

地名	②1204-7		
点名	X	Y	$Y_n(X_{n+1} - X_{n-1})$
YK2	1298.183	1068.754	3352.681298
1513	1300.631	1065.175	-733.905575
1657	1297.494	1066.202	-2610.062496
		併面積	8.713227
		面積	4.3566135
		地積	4.35
			m <sup>2</sup>



境界線種別 C...コンクリート杭、P...プラスチック杭、R...金属杭、M...金属杭、M...樹三、M...木杭 (単位m)

嘱托者 静岡県 川勝平太  
申請人 静岡県知事

作製者 静岡県袋井土木事務所 維持管理課 玉井里於  
(令和5年11月21日作製)

縮尺 1/250

登記年月日：令和5年12月21日

これは図面に記録されている内容を証明した書面である。  
(静岡地方公務局袋井支局管轄)  
令和6年9月24日 静岡地方公務局

登記官

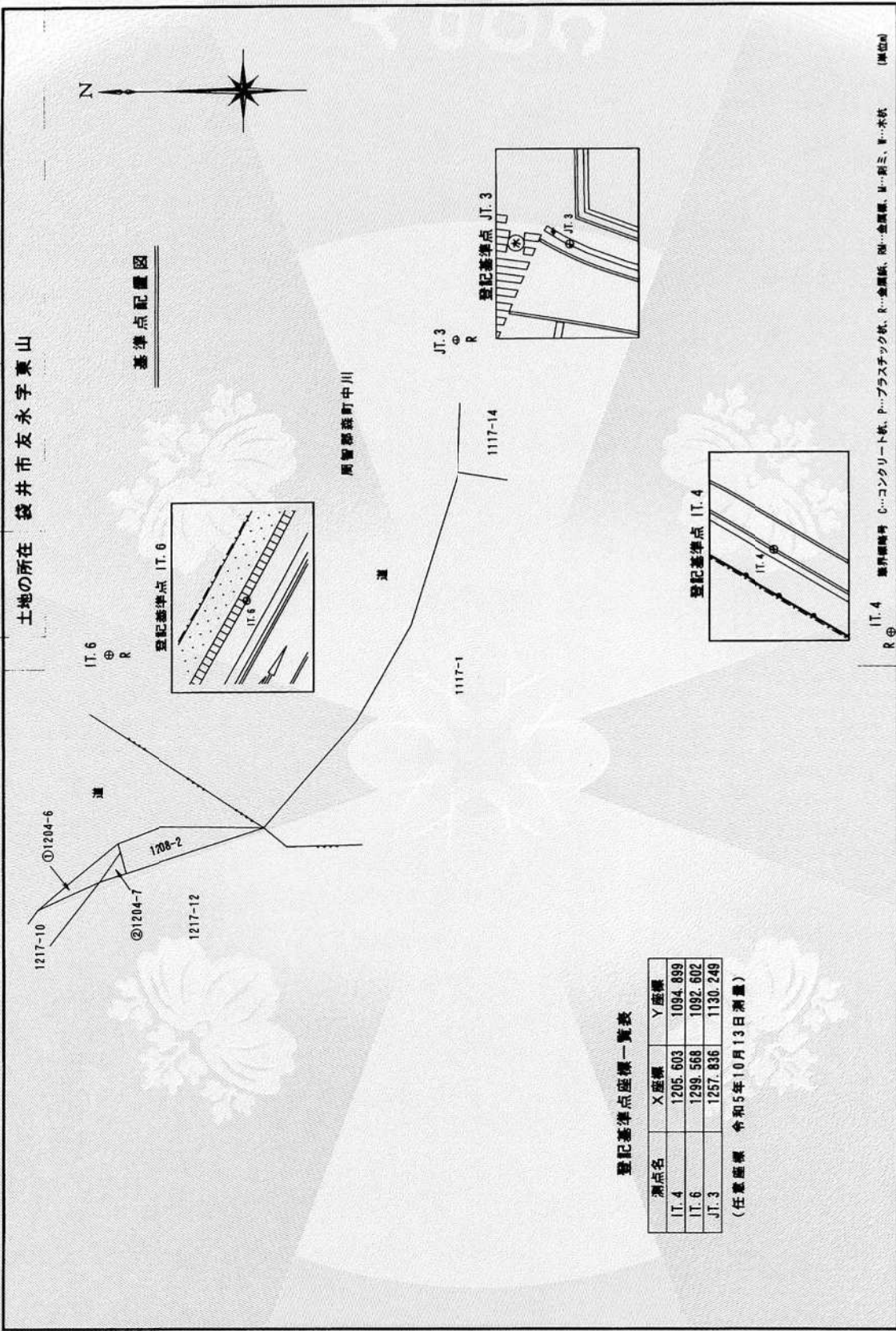
中村元昭



地積測量図

地番 1204-6  
1204-7

土地の所在 袋井市友永字真山



登記基準点座標一覧表

測点名	X座標	Y座標
IT.4	1205.603	1094.899
IT.6	1299.568	1092.602
JT.3	1257.836	1130.249

(任意座標 令和5年10月13日測量)

IT.4 境界線略号 C...コンクリート杭、P...プラスチック杭、R...金属杭、M...鉛三、B...木杭 (単位m)

購託者 静岡県 川勝 平太

申請人 静岡県知事 川勝 平太

縮尺 1/500

製作者 静岡県袋井土木事務所 維持管理課 玉井 星 於

制作日 令和5年11月21日(制作)

A3 → A4に縮小

登記年月日：令和5年12月21日

これは図面に記録されている内容を証明した書面である。

(静岡地方務局袋井支局管轄)

令和6年9月24日

静岡地方務局

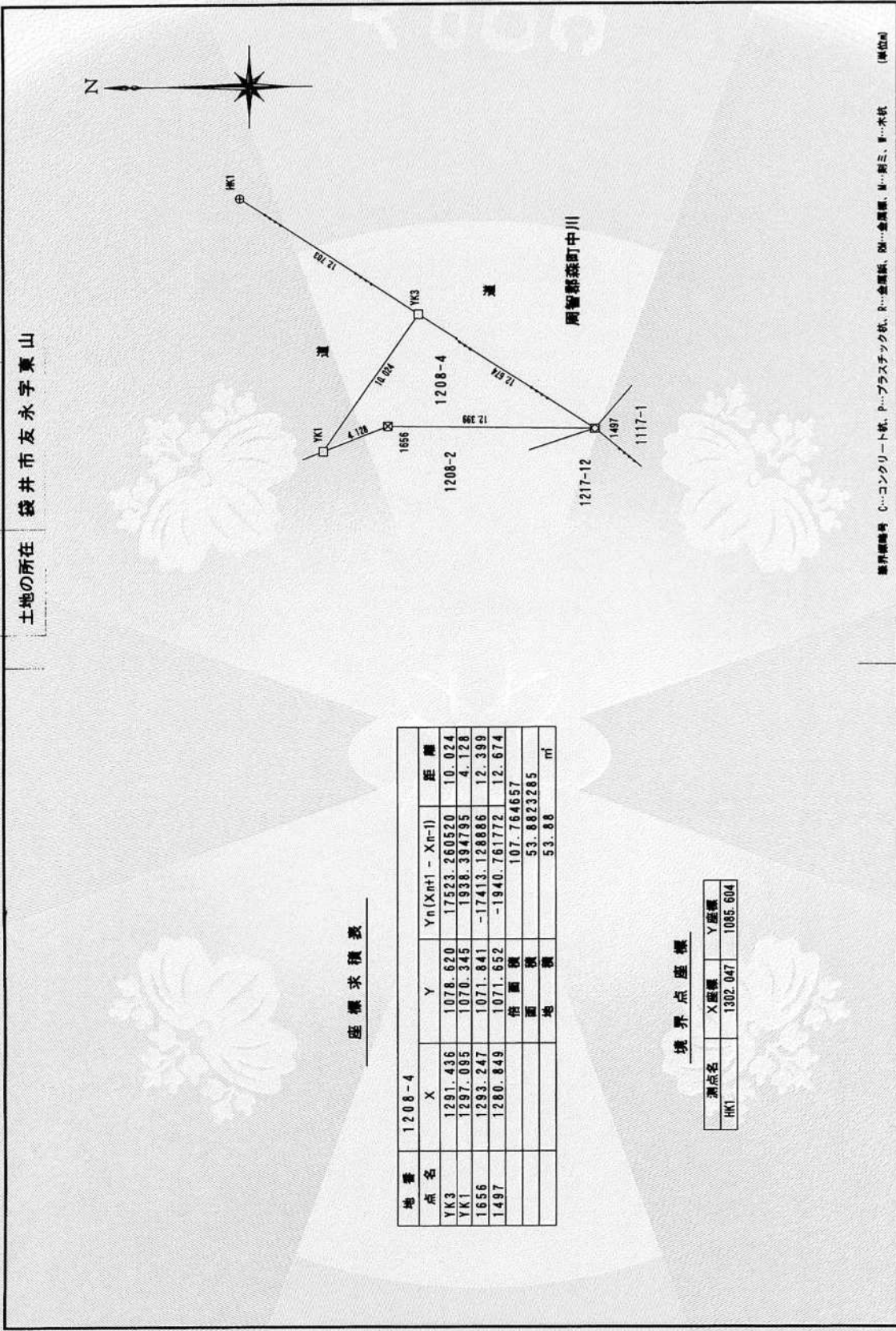
登記官

中村元昭



地番 1208-4 地積測量図 1/2

土地の所在 袋井市友永字東山



座標求積表

地名	X	Y	$Y_n(X_{n+1} - X_n)$	距離
YK3	1291.436	1078.620	17533.260520	10.024
YK1	1297.095	1070.345	1938.394795	4.128
1656	1293.247	1071.841	-17473.128886	12.339
1497	1280.849	1071.652	-1940.761772	12.674
		積面積	107.764657	
		面積	53.883285	
		地積	53.88	m <sup>2</sup>

境界点座標

測点名	X座標	Y座標
HK1	1302.047	1085.904

境界線種別 C...コンクリート杭、P...プラスチック杭、R...金属杭、M...金網杭、H...杭三、B...木杭 (単位m)

依頼者 静岡県 川 勝 平 太

申請人 静岡県知事 川 勝 平 太

縮尺 1 / 250

製作者 静岡県袋井土木事務所 維持管理課 玉井 聖 於 (令和5年11月21日作製)

A3 → A4に縮小

登記年月日：令和5年12月21日

これは図面に記録されている内容を証明した書面である。  
(静岡地方法律局袋井支局管轄)

令和6年9月24日 静岡地方法律局

登記官

中村元昭

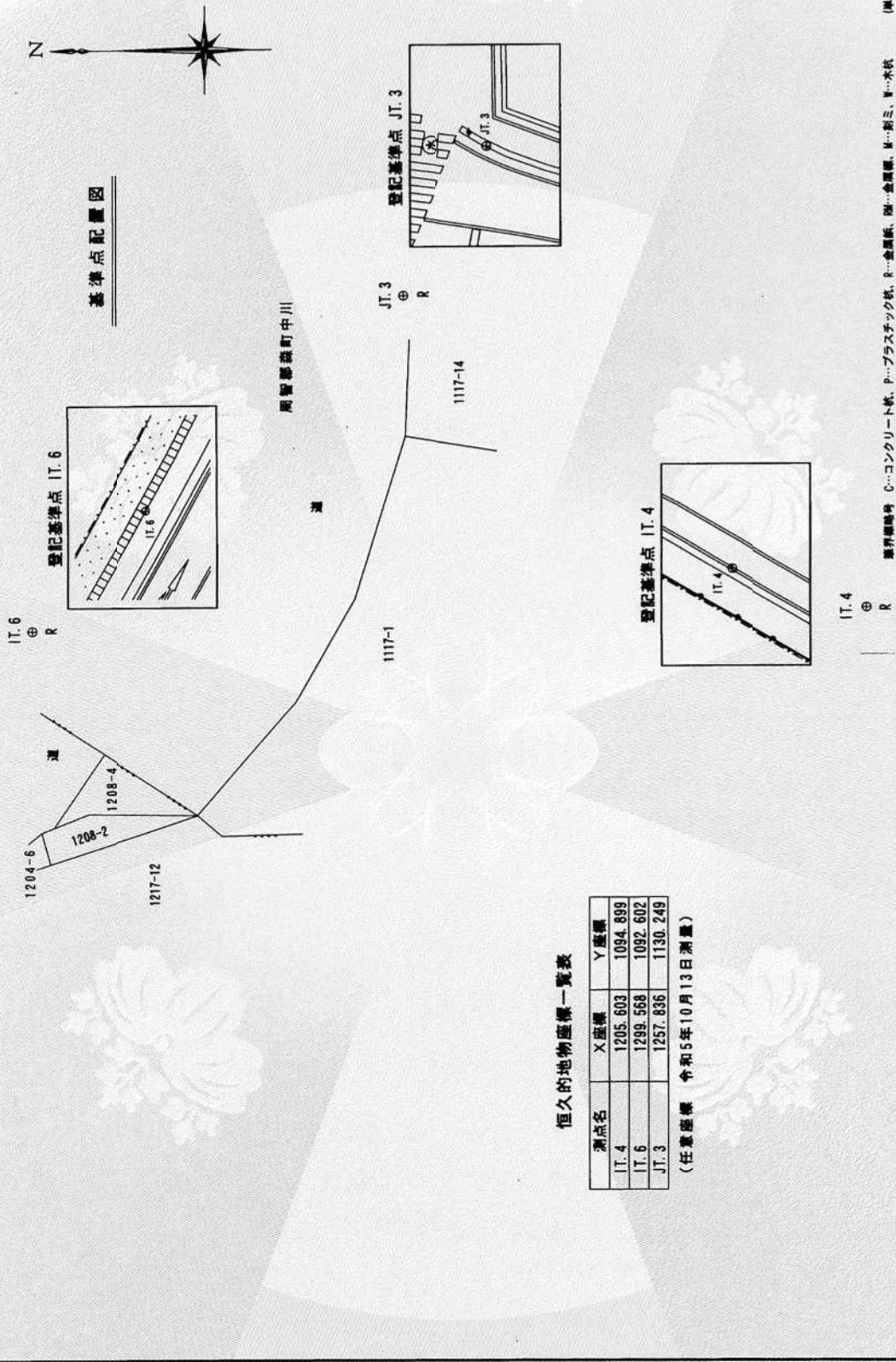


土地所在図  
地積測量図

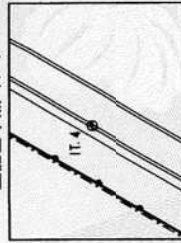
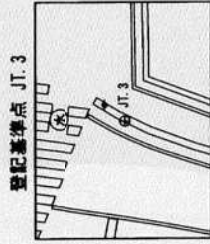
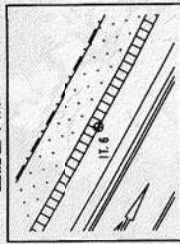
2/2

地番 1208-4

土地の所在 袋井市友永字東山



基準点配置図



恒久的地物座標一覧表

測点名	X座標	Y座標
IT.4	1205.603	1094.899
IT.6	1299.568	1092.602
JT.3	1257.836	1130.249

(任意座標 令和5年10月13日測量)

制作者 静岡県袋井土木事務所 維持管理課 玉井里 於  
(令和5年11月21日作成)

嘱託者 静岡県知事 川勝平太  
申請人 静岡県 川勝平太

縮尺 1/500

A3 → A4に縮小



登記年月日：令和5年12月21日

これは図面に記録されている内容を証明した書面である。  
(静岡地方務局袋井支局管轄)

令和6年9月24日 静岡地方務局

登記官


中村元昭



地番 1208-2  
1208-3  
土地の所在 袋井市友永字東山

地積測量図

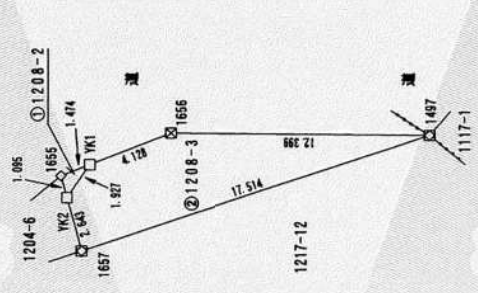
1/2



座標求積表

地番	点名	X	Y	$Y_n(X_{n+1} - X_{n-1})$	距離
①1208-2	YK1	1297.095	1070.345	306.118670	1.474
	1655	1298.469	1069.811	1163.954368	1.095
	YK2	1298.183	1068.754	-1468.487996	1.927
			積面積	1.605042	
			面積	0.8025210	㎡
			地積	0.80	㎡

地番	点名	X	Y	$Y_n(X_{n+1} - X_{n-1})$	距離
②1208-3	YK1	1297.095	1070.345	5283.222920	1.927
	YK2	1298.183	1068.754	426.432846	2.643
	1657	1297.494	1066.202	-18481.545468	17.514
	1497	1280.849	1071.652	-4551.306044	12.399
	1656	1293.247	1071.841	17413.128866	4.128
			積面積	89.933140	
			面積	44.9665700	㎡
			地積	44.96	㎡



周智郡森町中川

業界標準記号 C...コンクリート杭、P...プラスチック杭、R...金属杭、R...金属杭、R...第三、P...木杭 (単位m)

製作者	静岡県袋井土木事務所 維持管理課	玉井 星 於
委託者	静岡県知事 川 勝 平 太	
申請人	静岡県知事 川 勝 平 太	
縮尺	1 / 250	

A3 → A4に縮小

登記年月日：令和5年12月21日

これは図面に記録されている内容を証明した書面である。

(静岡地方務局袋井支局管轄)

令和6年9月24日 静岡地方務局

登記官

中村元昭

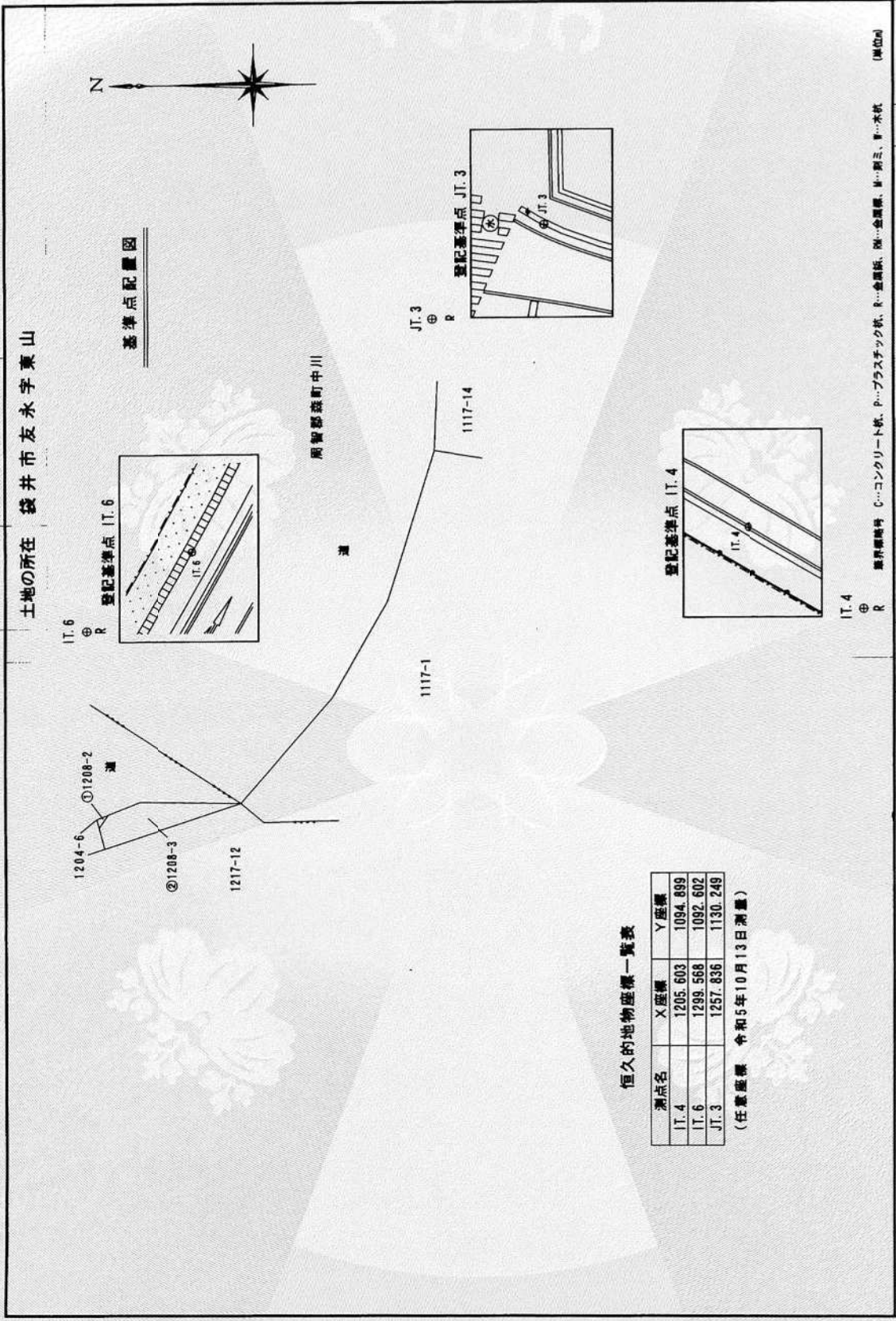


2/2

# 地積測量図

地番 1208-2  
1208-3

土地の所在 袋井市友永字東山



### 恒久的地物座標一覧表

測点名	X座標	Y座標
I.T. 4	1205.603	1094.999
I.T. 6	1299.568	1092.602
J.T. 3	1257.836	1130.249

(任意座標 令和5年10月13日測量)

製作者

静岡県袋井土木事務所 維持管理課

玉井 呈 於

(令和5年11月21日作製)

申請人

静岡県知事 川勝 平太

縮尺 1/500

(単位m)

(2/2)

請求番号：13-4

A3 → A4 に縮小

# 平面図兼求積図 S=1:250

点名	X	Y	X120471 - 8721	面積
1481	1251.025	1823.848	335.348171	0.02
1482	1258.432	1823.841	1133.354535	0.01
1483	1223.482	1823.848	1433.463795	1.82
1484	1223.482	1823.848	1433.463795	1.82
1485	1223.482	1823.848	1433.463795	1.82

点名	X	Y	X120471 - 8721	面積
1486	1223.482	1823.848	1433.463795	1.82
1487	1223.482	1823.848	1433.463795	1.82
1488	1223.482	1823.848	1433.463795	1.82
1489	1223.482	1823.848	1433.463795	1.82
1490	1223.482	1823.848	1433.463795	1.82

点名	X	Y	X120471 - 8721	面積
1491	1223.482	1823.848	1433.463795	1.82
1492	1223.482	1823.848	1433.463795	1.82
1493	1223.482	1823.848	1433.463795	1.82
1494	1223.482	1823.848	1433.463795	1.82
1495	1223.482	1823.848	1433.463795	1.82

点名	X	Y	X120471 - 8721	面積
1496	1223.482	1823.848	1433.463795	1.82
1497	1223.482	1823.848	1433.463795	1.82
1498	1223.482	1823.848	1433.463795	1.82
1499	1223.482	1823.848	1433.463795	1.82
1500	1223.482	1823.848	1433.463795	1.82

点名	X	Y	X120471 - 8721	面積
1501	1223.482	1823.848	1433.463795	1.82
1502	1223.482	1823.848	1433.463795	1.82
1503	1223.482	1823.848	1433.463795	1.82
1504	1223.482	1823.848	1433.463795	1.82
1505	1223.482	1823.848	1433.463795	1.82

点名	X	Y	X120471 - 8721	面積
1506	1223.482	1823.848	1433.463795	1.82
1507	1223.482	1823.848	1433.463795	1.82
1508	1223.482	1823.848	1433.463795	1.82
1509	1223.482	1823.848	1433.463795	1.82
1510	1223.482	1823.848	1433.463795	1.82

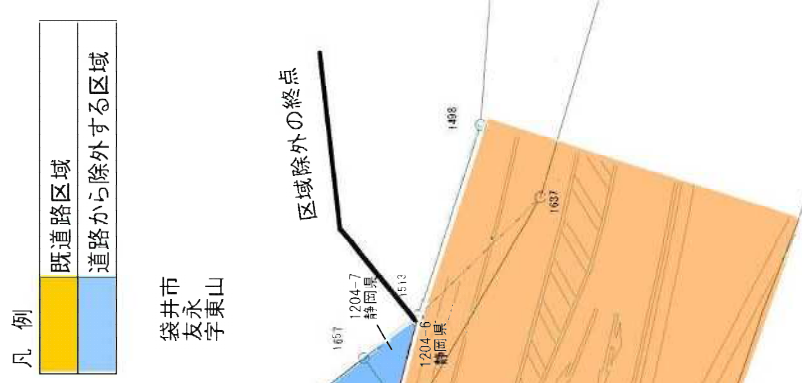
点名	X	Y	X120471 - 8721	面積
1511	1223.482	1823.848	1433.463795	1.82
1512	1223.482	1823.848	1433.463795	1.82
1513	1223.482	1823.848	1433.463795	1.82
1514	1223.482	1823.848	1433.463795	1.82
1515	1223.482	1823.848	1433.463795	1.82

点名	X	Y	X120471 - 8721	面積
1516	1223.482	1823.848	1433.463795	1.82
1517	1223.482	1823.848	1433.463795	1.82
1518	1223.482	1823.848	1433.463795	1.82
1519	1223.482	1823.848	1433.463795	1.82
1520	1223.482	1823.848	1433.463795	1.82

点名	X	Y	X120471 - 8721	面積
1521	1223.482	1823.848	1433.463795	1.82
1522	1223.482	1823.848	1433.463795	1.82
1523	1223.482	1823.848	1433.463795	1.82
1524	1223.482	1823.848	1433.463795	1.82
1525	1223.482	1823.848	1433.463795	1.82

点名	X	Y	X120471 - 8721	面積
1526	1223.482	1823.848	1433.463795	1.82
1527	1223.482	1823.848	1433.463795	1.82
1528	1223.482	1823.848	1433.463795	1.82
1529	1223.482	1823.848	1433.463795	1.82
1530	1223.482	1823.848	1433.463795	1.82

点名	X	Y	X120471 - 8721	面積
1531	1223.482	1823.848	1433.463795	1.82
1532	1223.482	1823.848	1433.463795	1.82
1533	1223.482	1823.848	1433.463795	1.82
1534	1223.482	1823.848	1433.463795	1.82
1535	1223.482	1823.848	1433.463795	1.82



**凡例**

- 既定路区域 (Yellow)
- 道路から除外する区域 (Blue)

袋井市  
友永  
字栗山

**A 3 → A 4 に縮小**

区域変更の起点	周智郡森町中川字楠ヶ谷117番の22	から
区域変更の終点	袋井市友永字栗山1204番の7	まで