

共同漁業権漁場図

縮尺 1 : 50,000

免許番号 内共第1号

漁場の位置

伊東市の地内

漁場の区域

点の位置

基点第1号 伊東市の渚橋上流端

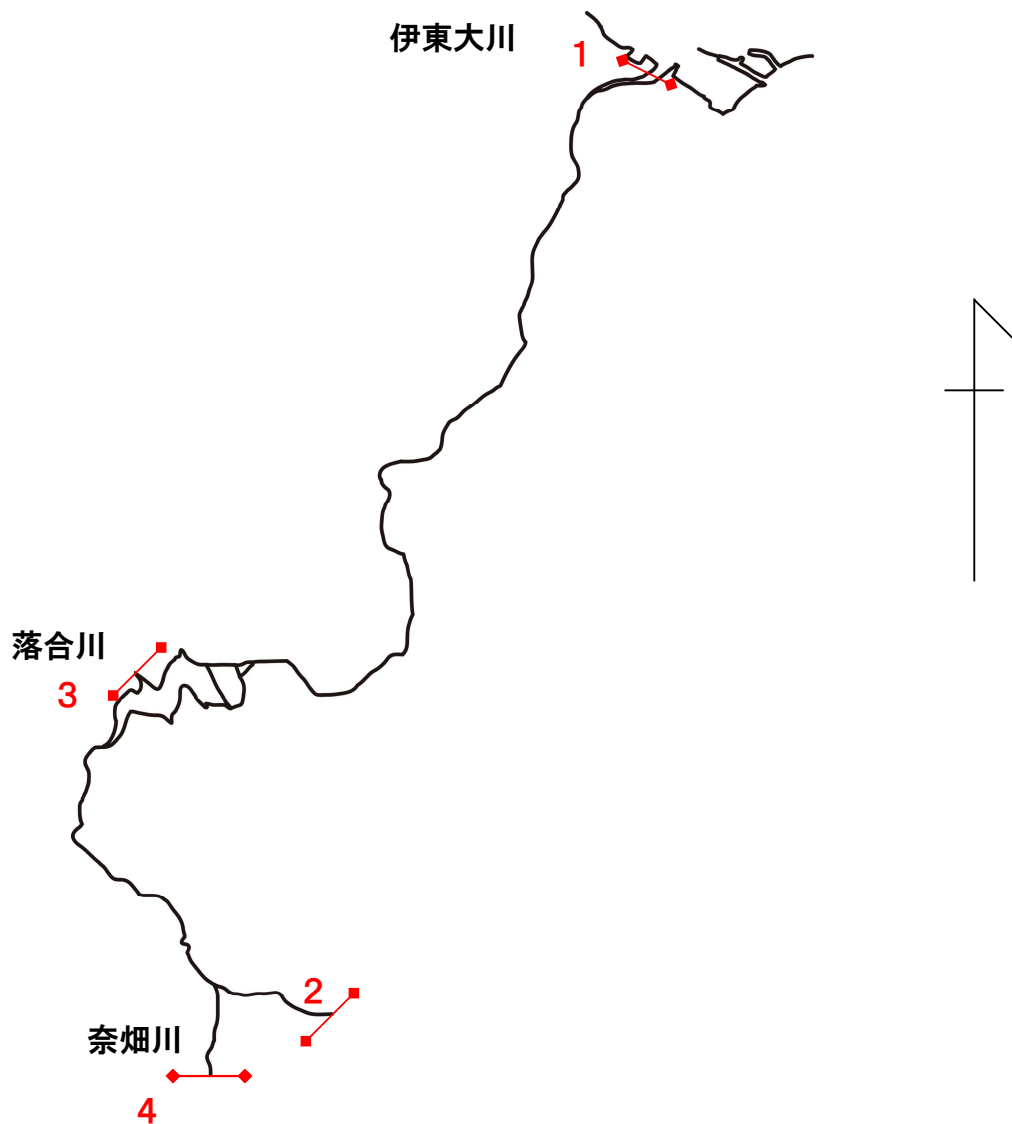
基点第2号 伊東市十足奈畑408-1地先に設置した基標

基点第3号 伊東市鎌田横堀の奥野エコーブリッジ下流端

基点第4号 伊東市十足奈畑417地先の堰堤下流端

漁場の区域

基点第1号より上流で基点第2号に至る伊東大川、及び支流落合川（基点第3号より下流の区域）、奈畑川（基点第4号より下流の区域）



共同漁業権漁場図

縮尺 1 : 50,000

免許番号 内共第2号

漁場の位置

賀茂郡東伊豆町の地内

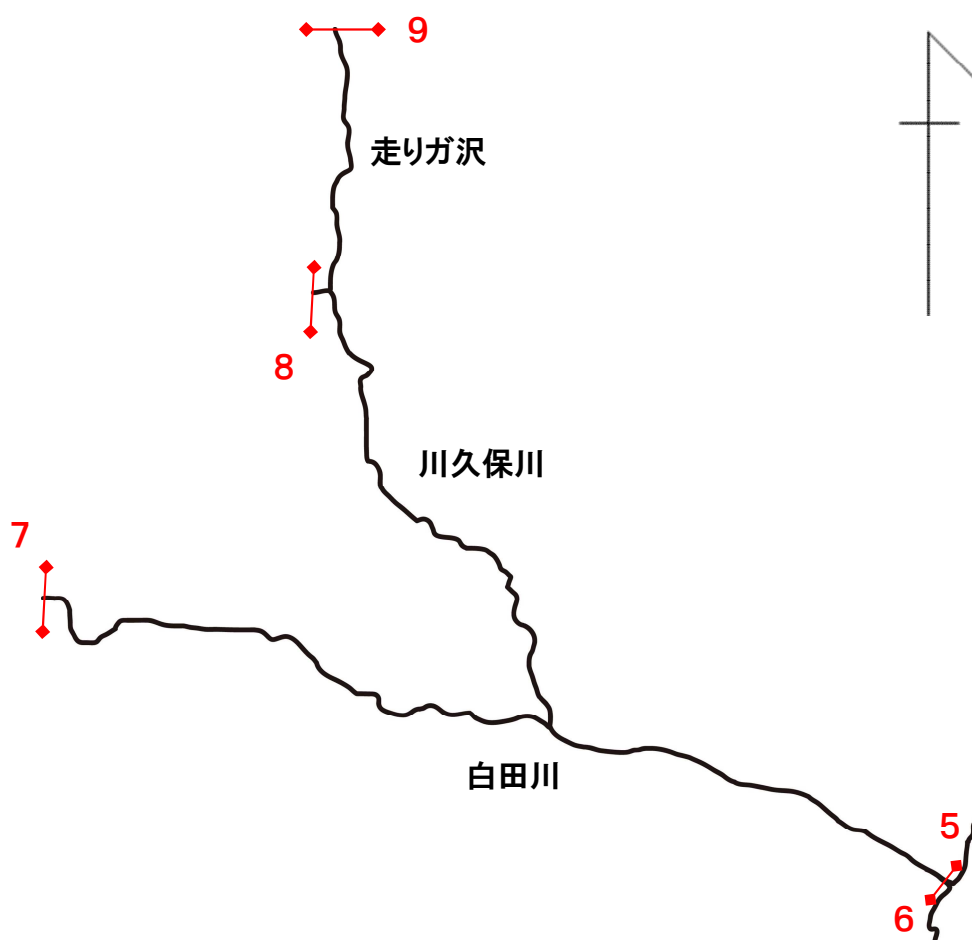
漁場の区域

点の位置

- 基点第5号 賀茂郡東伊豆町白田211-2の町営プール東南端
- 基点第6号 賀茂郡東伊豆町片瀬504地先の白田川左岸防潮堤東南端
- 基点第7号 賀茂郡東伊豆町白田1438-1地先の白仙橋下流端
- 基点第8号 賀茂郡東伊豆町片瀬904-1地先の地獄沢堰堤下流端
- 基点第9号 賀茂郡東伊豆町国有林737林班の萬二郎橋下流端

漁場の区域

基点第5号と基点第6号を結ぶ線より上流で、基点第7号に至る白田川、及び支流川久保川（基点第8号より下流の区域）、走りガ沢（基点第9号より下流の区域）



共同漁業権漁場図

縮尺 1:50,000

免許番号 内共第3号

漁場の位置

賀茂郡河津町の地内

漁場の区域

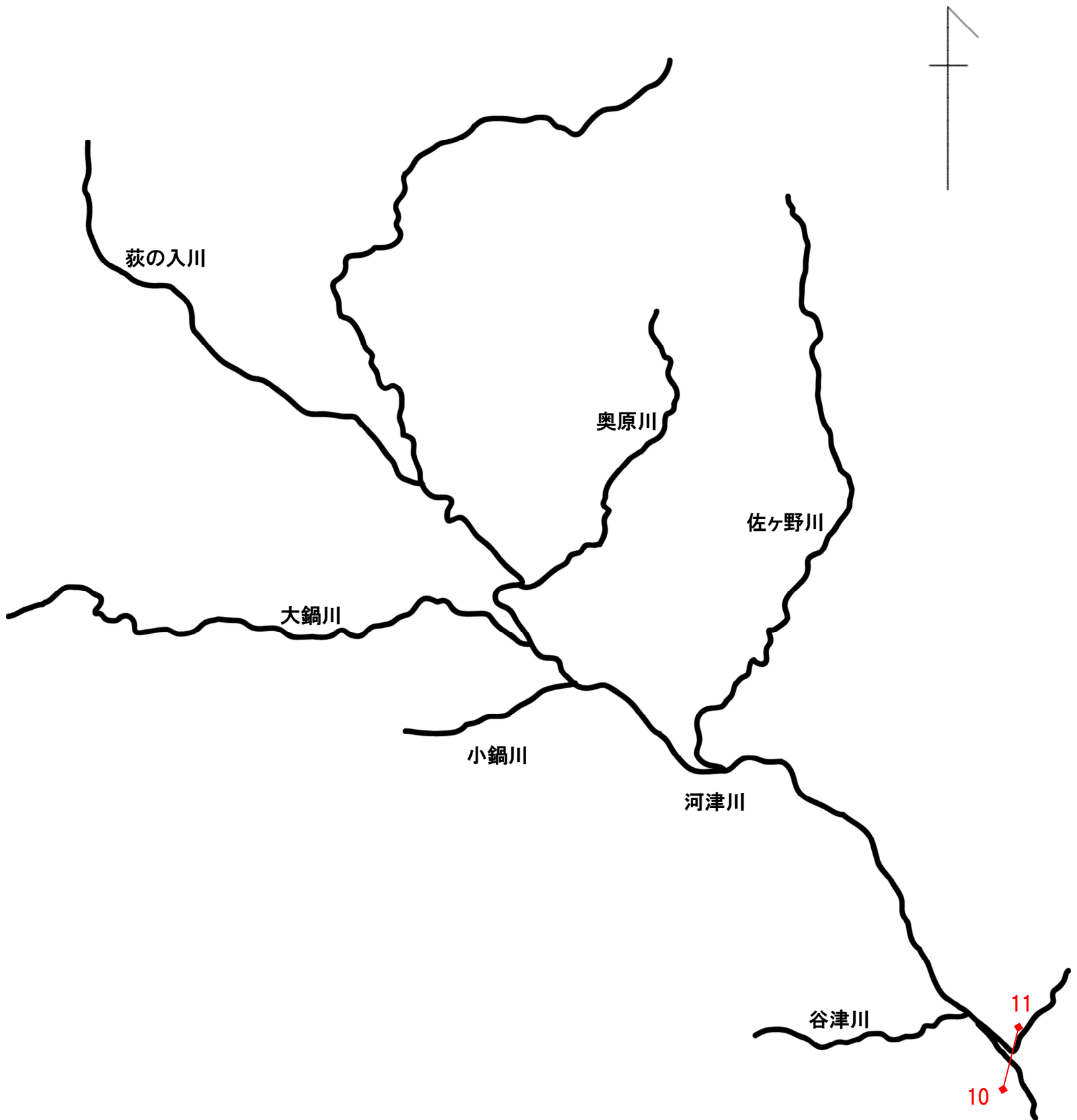
点の位置

基点第10号 賀茂郡河津町谷津地先の河津川河口右岸堤防突端

基点第11号 賀茂郡河津町浜地先の河津川河口左岸防波堤に設置した鉾

漁場の区域

基点第10号と第11号を結ぶ線より上流の河津川、及び支流谷津川、佐ヶ野川、小鍋川、大鍋川、奥原川、荻の入川



共同漁業権漁場図

縮尺 1:50,000

免許番号 内共第4号

漁場の位置

下田市の地内

漁場の区域

点の位置

基点第12号 下田市東本郷1-2地先の新下田橋上流端

基点第13号 下田市須原大向656-1-2地先の北の沢橋下流端

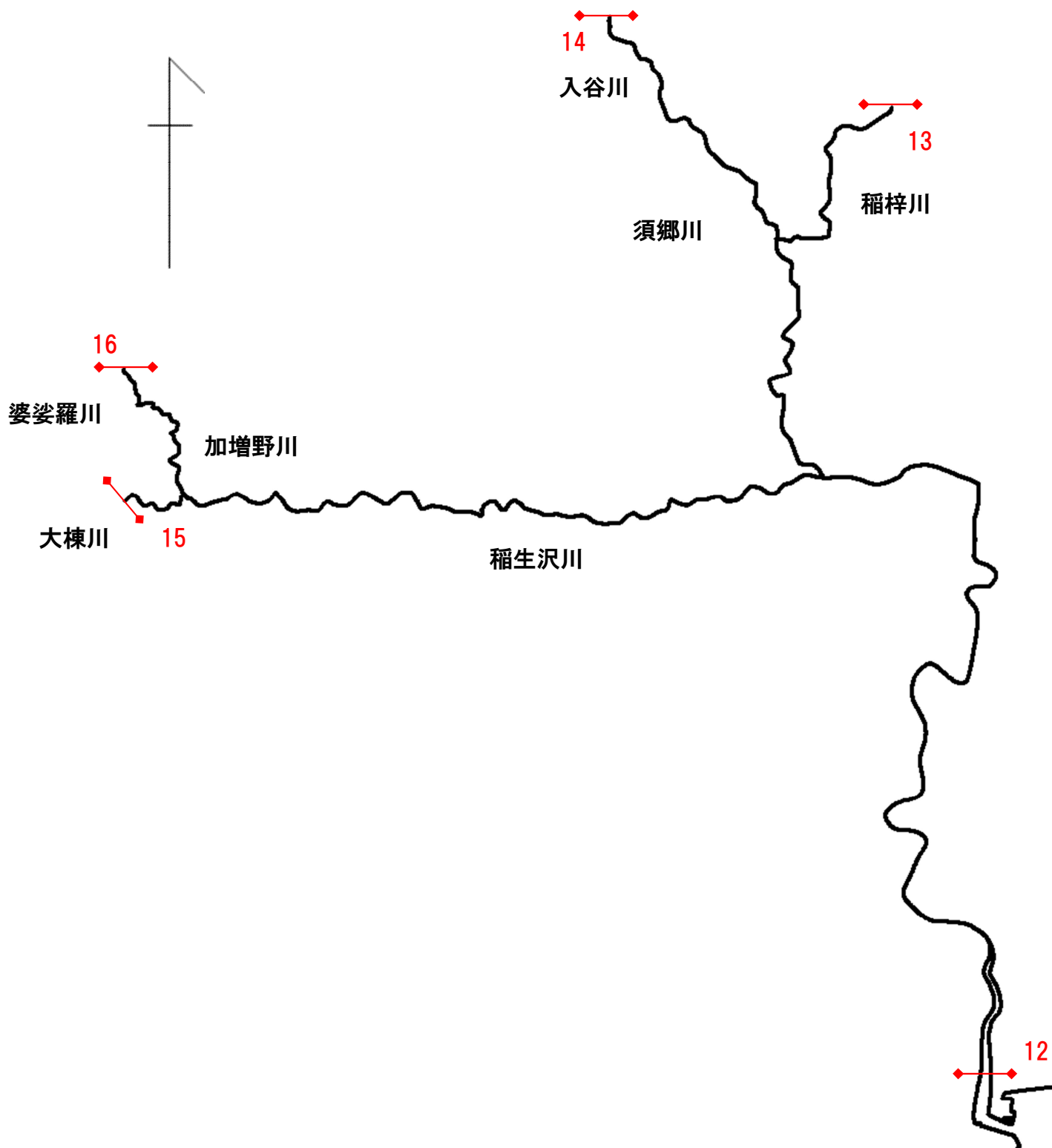
基点第14号 下田市須郷の矢弦田橋下流端

基点第15号 下田市加増野281地先の又下橋下流端

基点第16号 下田市加増野863-22地先の谷下橋下流端

漁場の区域

基点第12号より上流の稻生沢川、及び支流稻梓川（基点第13号より下流の区域）、須郷川、入谷川（基点第14号より下流の区域）、加増野川、大棟川（基点第15号より下流の区域）、婆娑羅川（基点第16号より下流の区域）



共同漁業権漁場図

~~縮尺 1 : 50,000~~

免許番号 内共第5号

漁場の位置

賀茂郡松崎町の地内

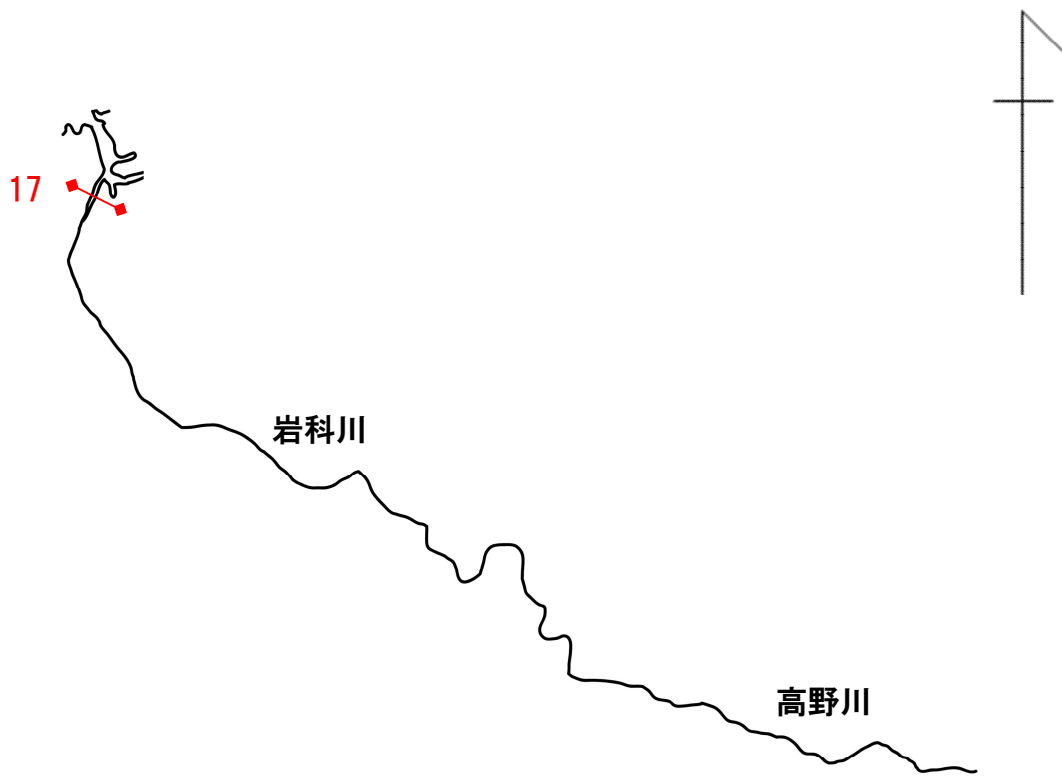
漁場の区域

点の位置

基点第17号 賀茂郡松崎町道部の松崎橋下流端

漁場の区域

基点第17号より上流の岩科川、及び支流高野川



共同漁業権漁場図

縮尺 1:50,000

免許番号 内共第6号

漁場の位置

賀茂郡松崎町の地内

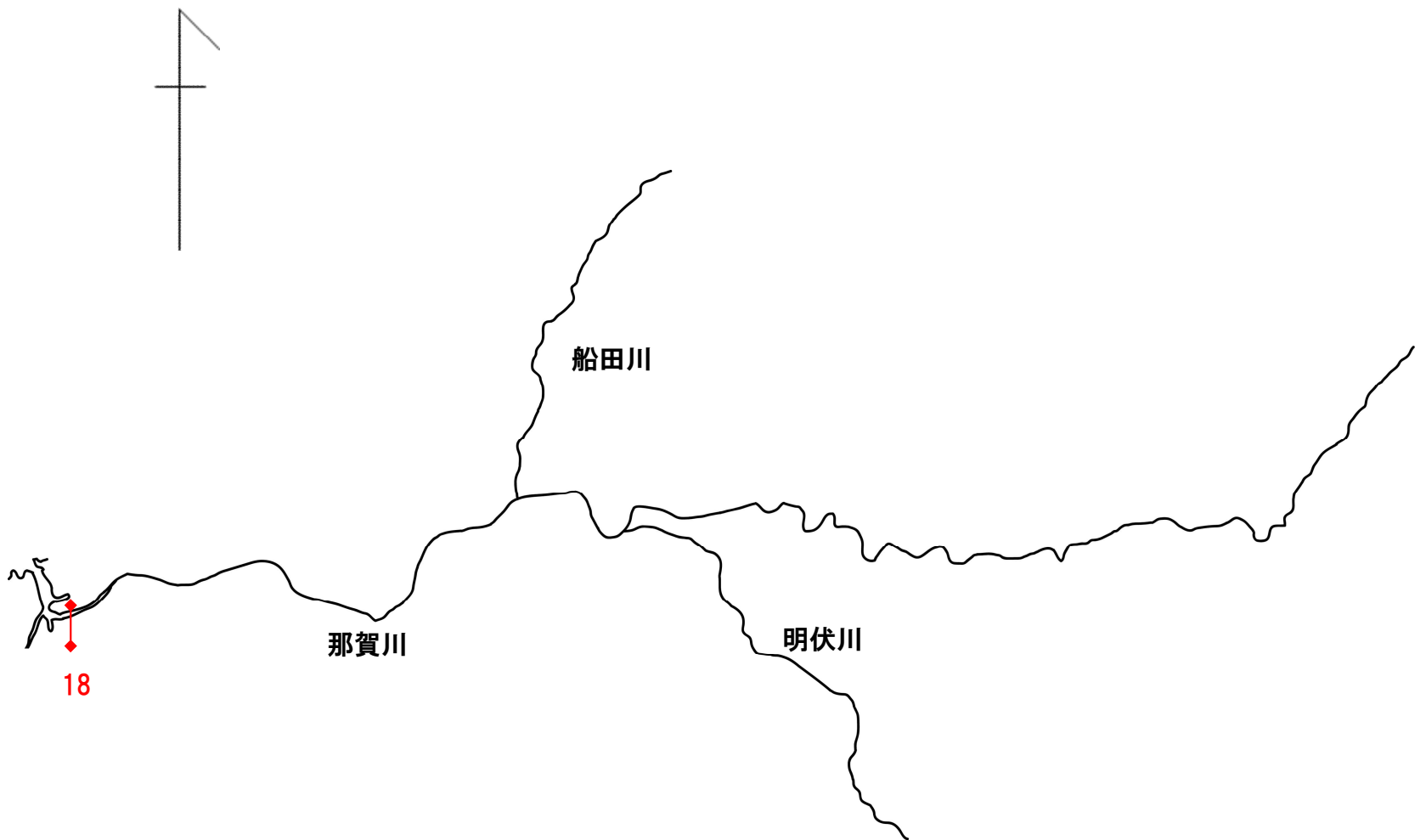
漁場の区域

点の位置

基点第18号 賀茂郡松崎町松崎の浜丁橋下流端

漁場の区域

基点第18号より上流の那賀川、及び支流明伏川、船田川



共同漁業権漁場図

縮尺 1 : 50,000

免許番号 内共第7号

漁場の位置

賀茂郡西伊豆町の地内

漁場の区域

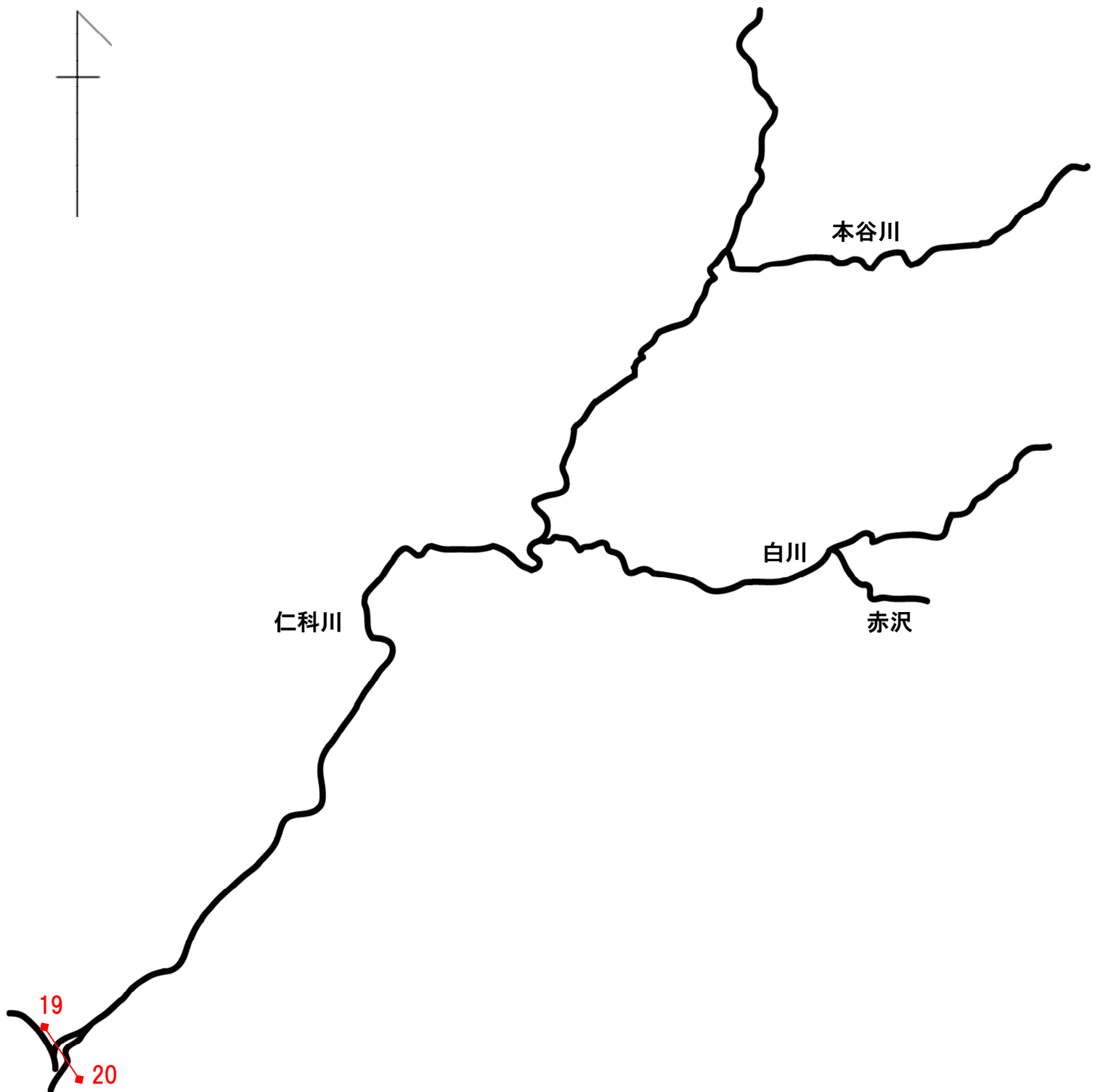
点の位置

基点第19号 賀茂郡西伊豆町仁科の仁科川右岸河口に設置した基標

基点第20号 賀茂郡西伊豆町仁科の仁科川左岸河口に設置した基標

漁場の区域

基点第19号と基点第20号を結ぶ線より上流の仁科川、及び支流本谷川、白川、赤沢



共同漁業権漁場図

縮尺 1 : 200,000

免許番号 内共第8号

漁場の位置

沼津市、三島市、裾野市、御殿場市、伊豆市、伊豆の国市、駿東郡清水町、長泉町、田方郡函南町の地内

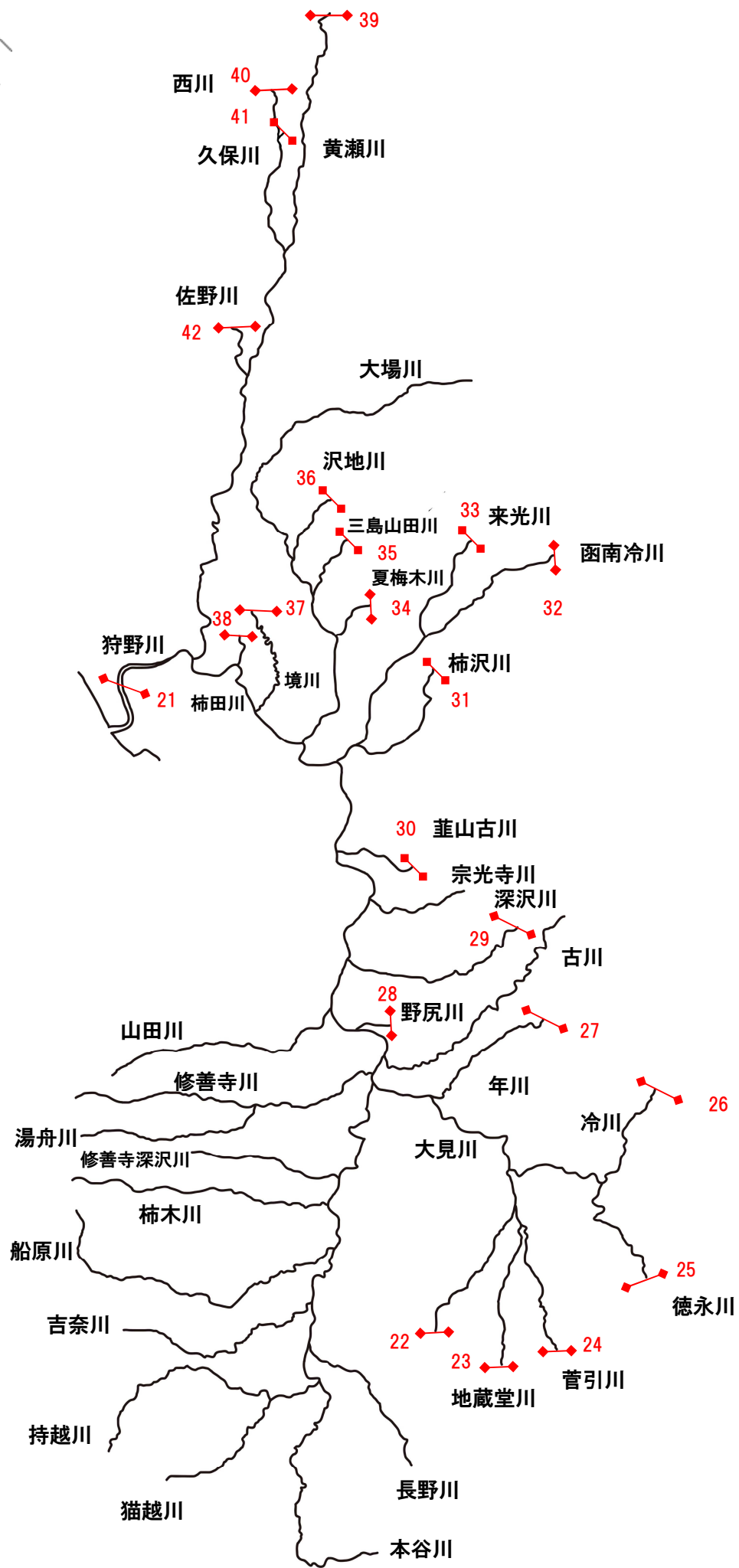
漁場の区域

点の位置

- 基点第21号 沼津市の永代橋上流端
- 基点第22号 伊豆市筏場334地先の追越橋下流端
- 基点第23号 伊豆市地蔵堂847-1地先のこびさわら橋下流端
- 基点第24号 伊豆市菅引638-1地先の国土交通省菅引第4砂防ダム堰堤下流端
- 基点第25号 伊豆市金山710-1地先の徳永第2砂防ダム堰堤下流端
- 基点第26号 伊豆市胤子4973地先の沢口橋下流端
- 基点第27号 伊豆市下白岩1444-2地先の国土交通省年川第2砂防ダム堰堤下流端
- 基点第28号 伊豆市牧之郷の河川管理標識
- 基点第29号 伊豆の国市浮橋994-1地先の安野橋上流堰堤下流端
- 基点第30号 伊豆の国市中272-1地先の河川管理標識
- 基点第31号 田方郡函南町平井1397-4地先の原山橋下流端
- 基点第32号 田方郡函南町田代118地先の冷川道路橋下流端
- 基点第33号 田方郡函南町桑原1328-3地先の木立橋下流端
- 基点第34号 三島市竹倉4-2地先のJR東海隧道下流端
- 基点第35号 三島市川原ヶ谷724地先の馬渡橋下流端
- 基点第36号 三島市沢地477地先の農道橋下流端
- 基点第37号 三島市玉川の清住緑地公園内遊水池
- 基点第38号 駿東郡清水町伏見117の水源地
- 基点第39号 御殿場市新橋の東名高速道路橋下流端
- 基点第40号 御殿場市中清水647-4地先の東名高速道路橋下流端
- 基点第41号 御殿場市中山953-9地先の堰平橋下流端
- 基点第42号 裾野市葛山1地先の景ヶ島橋下流端

漁場の区域

基点第21号より上流の狩野川、及び支流山田川、修善寺川、湯舟川、修善寺深沢川、柿木川、船原川、吉奈川、持越川、猫越川、長野川、本谷川、大見川（基点第22号より下流の区域）、地蔵堂川（基点第23号より下流の区域）、菅引川（基点第24号より下流の区域）、徳永川（基点第25号より下流の区域）、冷川（基点第26号より下流の区域）、年川（基点第27号より下流の区域）、古川、野尻川（基点第28号より下流の区域）、深沢川（基点第29号より下流の区域）、宗光寺川、葦山古川（基点第30号より下流の区域）、柿沢川（基点第31号より下流の区域）、函南冷川（基点第32号より下流の区域）、来光川（基点第33号より下流の区域）、夏梅木川（基点第34号より下流の区域）、三島山田川（基点第35号より下流の区域）、沢地川（基点第36号より下流の区域）、大場川、境川（基点第37号より下流の区域）、柿田川（基点第38号より下流の区域）、黄瀬川（基点第39号より下流の区域）、西川（基点第40号より下流の区域）、久保川（基点第41号より下流の区域）、佐野川（基点第42号より下流の区域）



共同漁業権漁場図

縮尺 1 : 25,000

免許番号 内共第9号

漁場の位置

御殿場市、駿東郡小山町の地内

漁場の区域

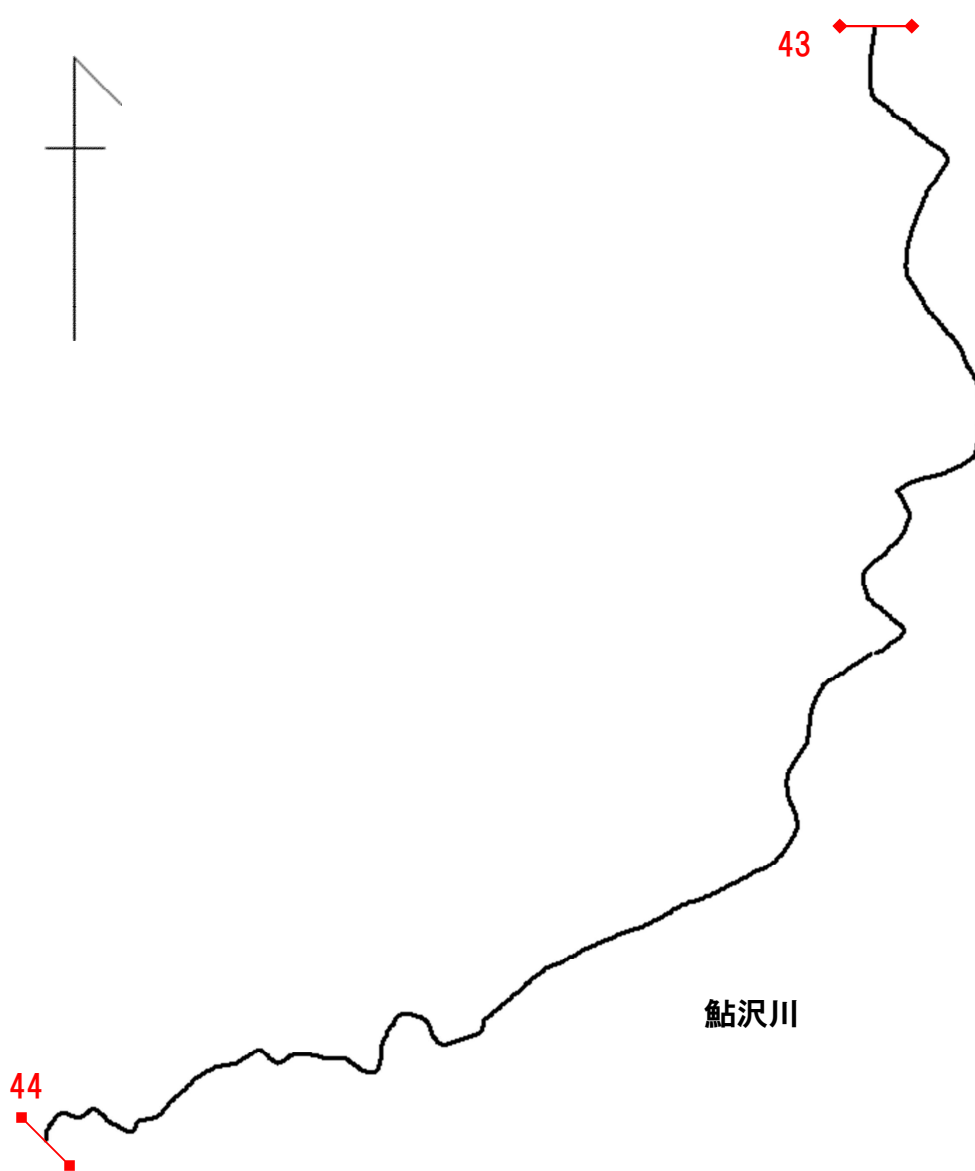
点の位置

基点第43号 駿東郡小山町竹之下1007地先の東京電力株式会社取水堰堤上流端

基点第44号 御殿場市新橋の和田橋上流端

漁場の区域

基点第43号より上流で基点第44号に至る鮎沢川



共同漁業権漁場図

縮尺 1 : 12,500

免許番号 内共第 10 号

漁場の位置

御殿場市、駿東郡小山町の地内

漁場の区域

点の位置

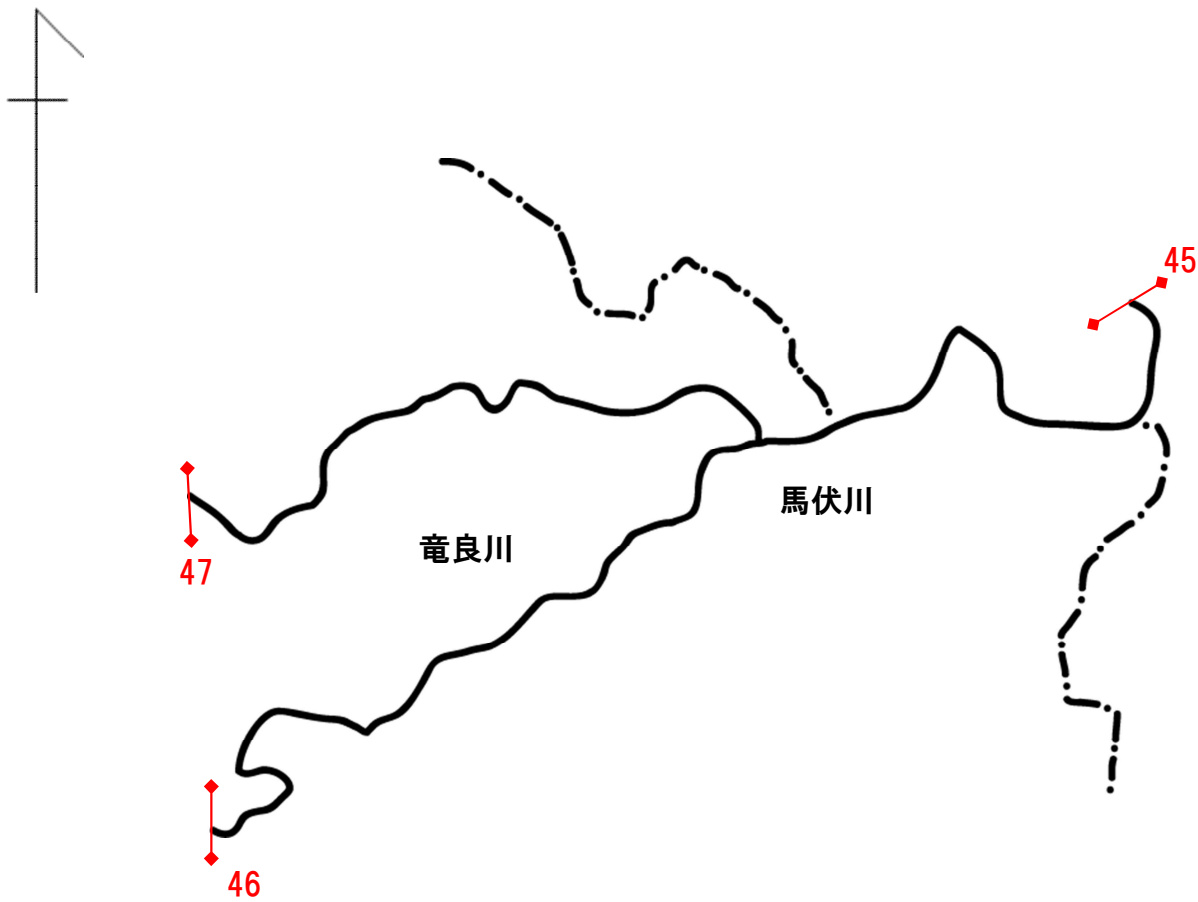
基点第45号 駿東郡小山町大胡田の思橋上流端

基点第46号 御殿場市大堰根小屋の抜川橋下流端

基点第47号 御殿場市大堰大新田の大堰橋下流端

漁場の区域

基点第45号より上流で基点第46号に至る馬伏川、及び基点第47号より下流の竜良川



共同漁業権漁場図

縮尺 1:50,000

免許番号 内共第 11 号

漁場の位置

富士宮市の地内

漁場の区域

点の位置

基点第 48 号 富士宮市黒田の王子製紙株式会社堰堤上流端

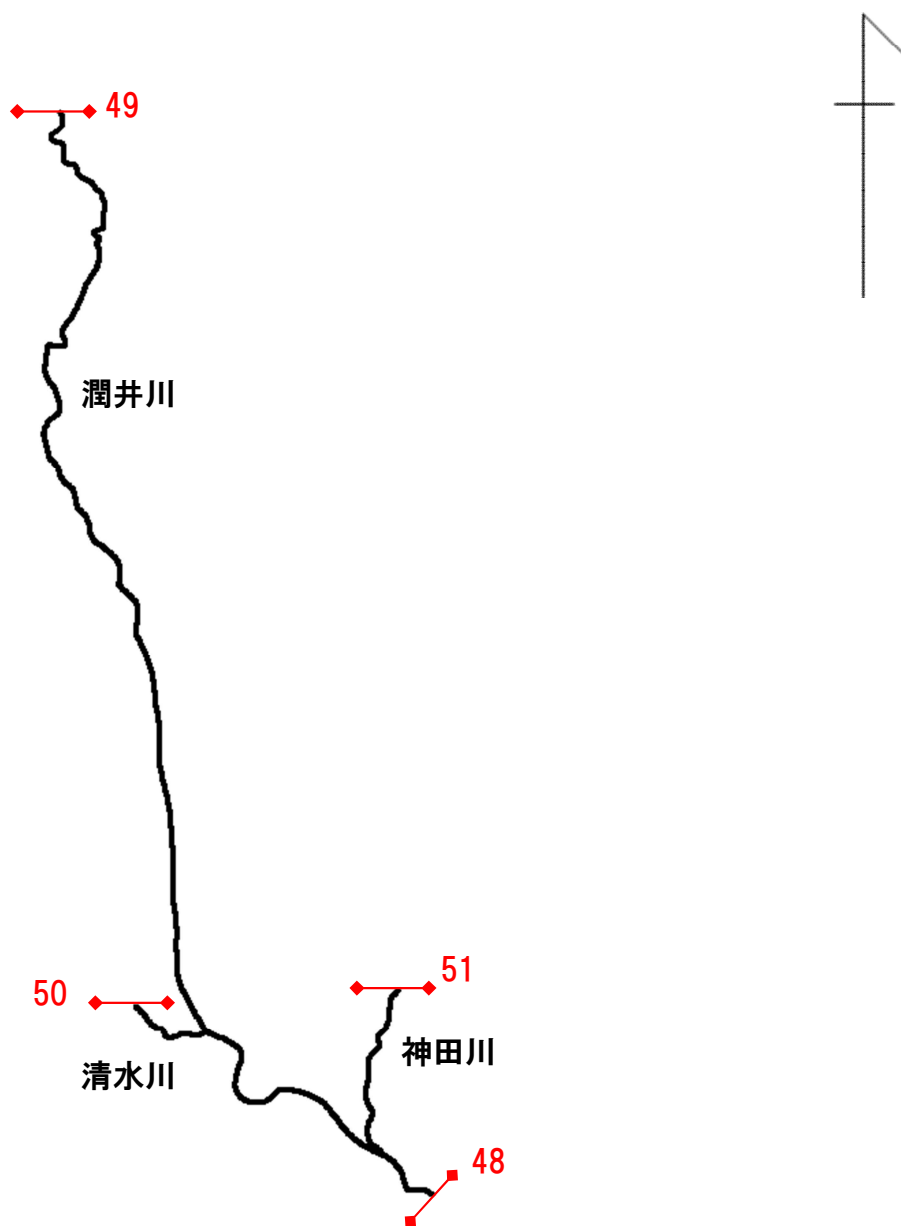
基点第 49 号 富士宮市上条 2051-1 地先の大石橋下流端

基点第 50 号 富士宮市大中里 421-11 地先の清水橋下流端

基点第 51 号 富士宮市宮町 1-1 地先の神幸橋下流端

漁場の区域

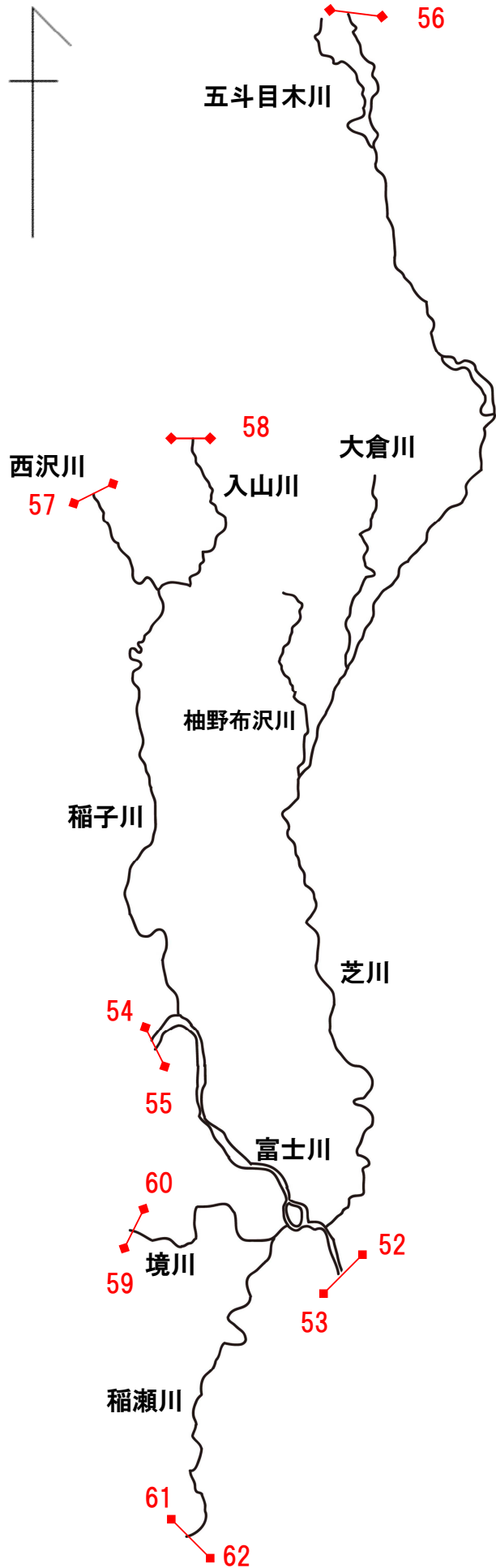
基点第 48 号より上流で、基点第 49 号に至る潤井川、及び支流清水川（基点第 50 号より下流の区域）、神田川（基点第 51 号より下流の区域）



共同漁業権漁場図

縮尺 1 : 100,000

免許番号 内共第 12 号



漁場の位置

富士宮市の地内

漁場の区域

点の位置

基点第 52 号 富士宮市羽鮒 1340-1 地先の国土交通省河川境界基標

基点第 53 号 基点第 52 号から 225 度の直線と富士川右岸の交点

基点第 54 号 山梨県境線と富士川左岸の交点に設置した基標

基点第 55 号 基点第 54 号から 120 度の直線と富士川右岸の交点に設置した基標

基点第 56 号 富士宮市猪之頭 1361-2 地先堰堤下流端

基点第 57 号 富士宮市上稲子 2991-1 地先の丸野橋

基点第 58 号 富士宮市上稲子 3147 地先の入山橋

基点第 59 号 山梨県境線の境界線標識

基点第 60 号 富士宮市内房 2031 に設置した基標

基点第 61 号 富士宮市内房 531 に設置した基標

基点第 62 号 富士宮市内房 1 地先の静岡市清水区・富士宮市境界標識

漁場の区域

基点第 52 号と基点第 53 号を結ぶ線より上流で、基点第 54 号と基点第 55 号を結ぶ線に至る富士川、及び支流芝川（基点第 56 号より下流の区域）、五斗目木川、大倉川、柚野布沢川、西沢川（基点第 57 号より下流の区域）、入山川（基点第 58 号より下流の区域）、稲子川、境川（基点第 59 号と基点第 60 号を結ぶ線より下流の区域）、稲瀬川（基点第 61 号と基点第 62 号を結ぶ線より下流の区域）

共同漁業権漁場図

縮尺 1 : 100,000

免許番号 内共第 13 号

漁場の位置

静岡市清水区の地内

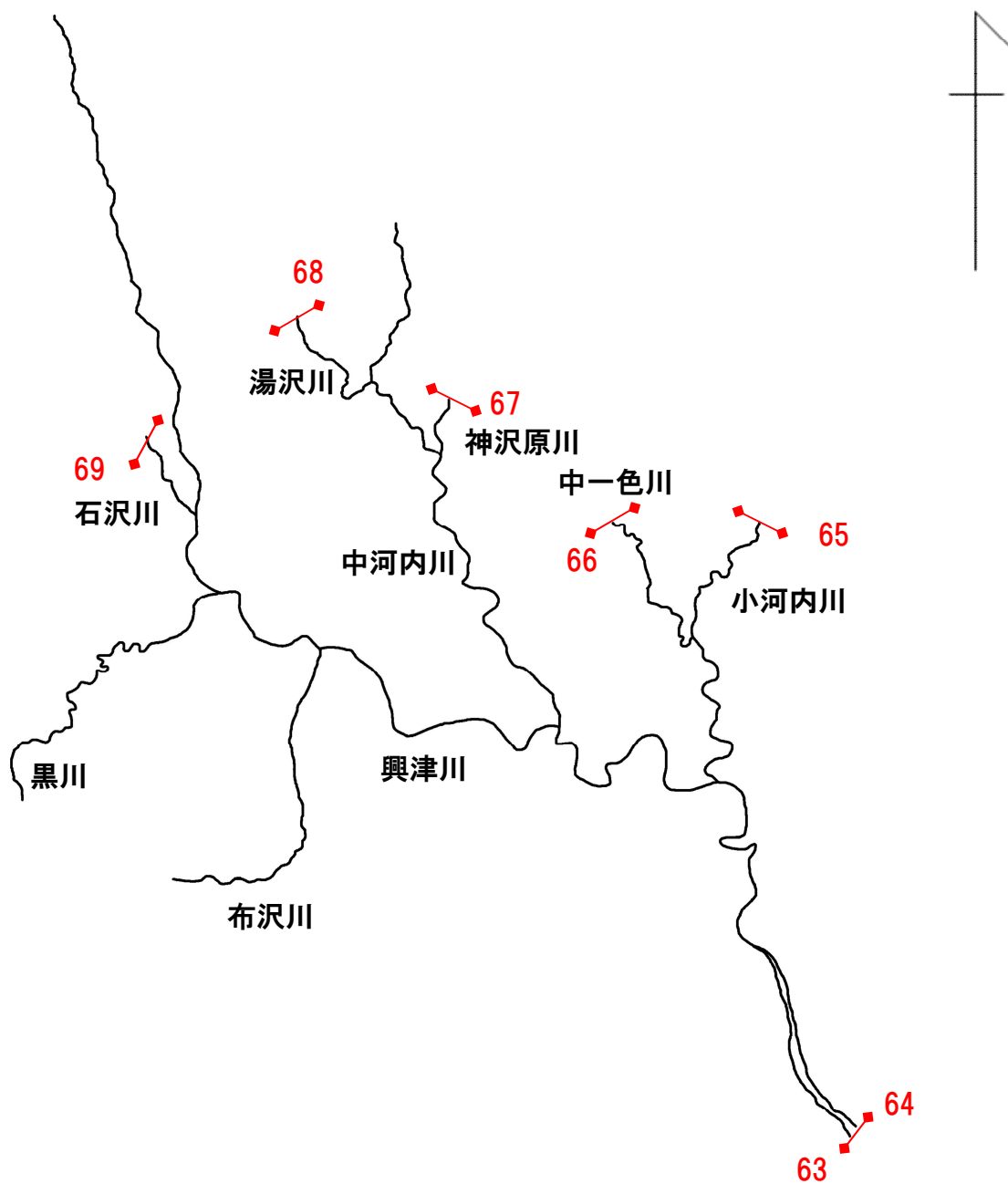
漁場の区域

点の位置

- 基点第 63 号 静岡市清水区興津中町 726 に設置した基標
- 基点第 64 号 静岡市清水区興津東町の新興津川橋左岸橋台下流端
- 基点第 65 号 静岡市清水区小河内 373-1 の河川管理標識
- 基点第 66 号 静岡市清水区小河内 1571 の河川管理標識
- 基点第 67 号 静岡市清水区中河内 3262-1 地先の河川管理標識
- 基点第 68 号 静岡市清水区中河内 5407 地先の湯沢橋下流端
- 基点第 69 号 静岡市清水区河内 807 地先の木風橋下流端

漁場の区域

基点第 63 号と基点第 64 号を結ぶ線より上流の興津川、及び支流小河内川（基点第 65 号より下流の区域）、中一色川（基点第 66 号より下流の区域）、中河内川、神沢原川（基点第 67 号より下流の区域）、湯沢川（基点第 68 号より下流の区域）、布沢川、黒川、石沢川（基点第 69 号より下流の区域）



共同漁業権漁場図

免許番号 内共第 14 号

縮尺 1 : 200,000

漁場の位置

静岡市葵区、静岡市駿河区の地内

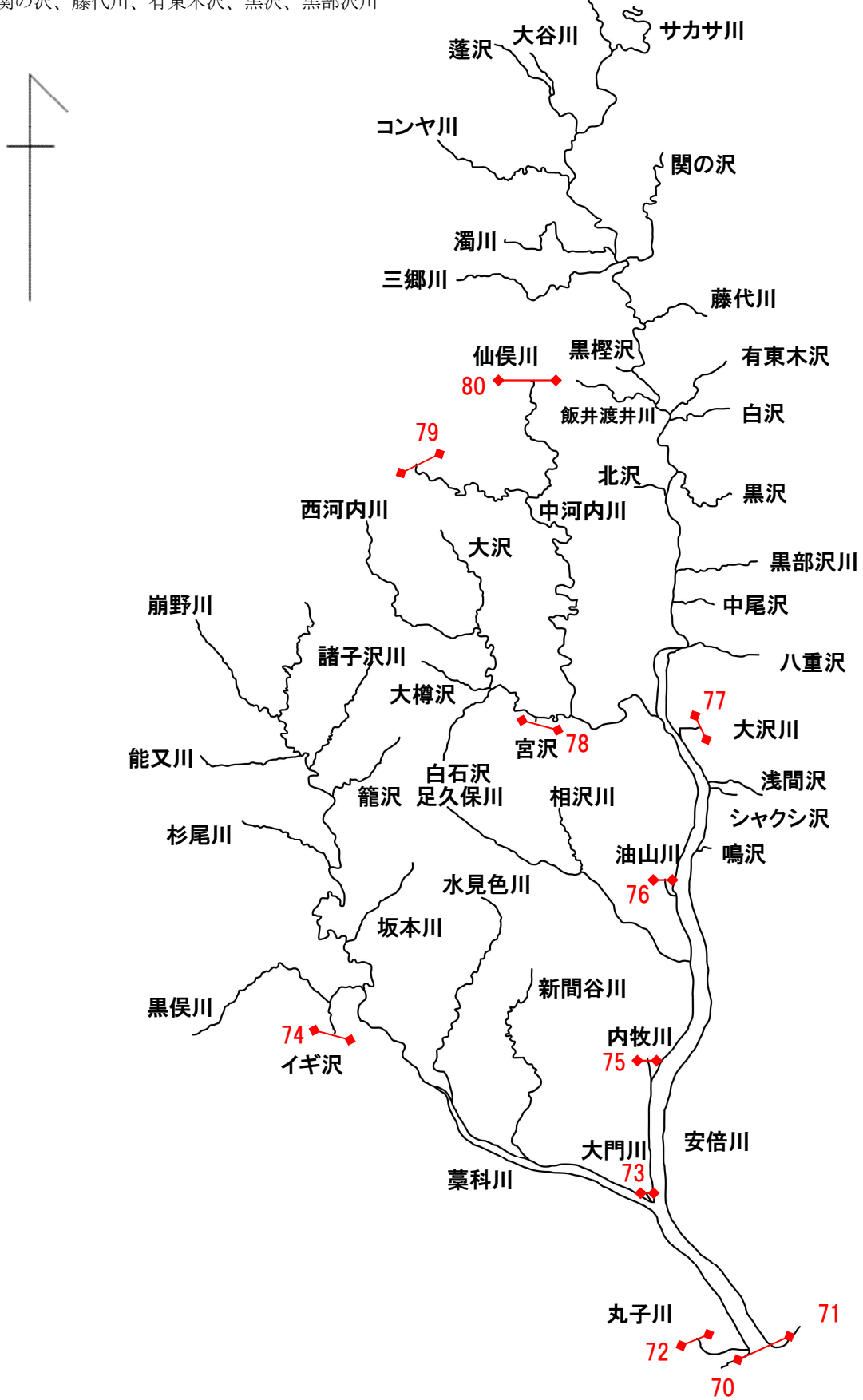
漁場の区域

点の位置

- 基点第 70 号 静岡市駿河区下川原の国土交通省標識 (0 km 地点)
- 基点第 71 号 静岡市駿河区中島の国土交通省標識 (0 km 地点)
- 基点第 72 号 静岡市駿河区下川原の広野橋下流端
- 基点第 73 号 静岡市葵区山崎 1 丁目の緑橋下流端
- 基点第 74 号 静岡市葵区相俣 1164-4 地先の瀬戸山橋下流端
- 基点第 75 号 静岡市葵区安倍口新田地先の躍動橋下流端
- 基点第 76 号 静岡市葵区油山 1038 の河川管理標識
- 基点第 77 号 静岡市葵区俵沢地先の簡易水道取水堰堤下流端
- 基点第 78 号 静岡市葵区落合地先の宮沢橋下流端
- 基点第 79 号 静岡市葵区口坂本 170-2 地先の明ヶ島橋下流端
- 基点第 80 号 静岡市葵区奥仙俣の橋詰橋下流端

漁場の区域

基点第 70 号と基点第 71 号を結ぶ線より上流の安倍川、及び支流丸子川 (基点第 72 号より下流の区域)、藁科川、大門川 (基点第 73 号より下流の区域)、イギ沢 (基点第 74 号より下流の区域)、黒俣川、杉尾川、能又川、崩野川、諸子沢川、籠沢、坂本川、水見色川、新聞谷川、内牧川 (基点第 75 号より下流の区域)、足久保川、相沢川、油山川 (基点第 76 号より下流の区域)、鳴沢、シャクシ沢、浅間沢、大沢川 (基点第 77 号より下流の区域)、西河内川、大沢、大樽沢、白石沢、足久保川、宮沢 (基点第 78 号より下流の区域)、中河内川 (基点第 79 号より下流の区域)、仙俣川 (基点第 80 号より下流の区域)、八重沢、中尾沢、黒部沢川、黒沢、飯井渡井川、北沢、黒隈沢、有東木沢、白沢、関の沢、藤代川、三郷川、濁川、コンヤ川、薩カサ川、大谷川、蓬沢、大谷川、サカサ川、丸の川、70、71、72、73、74、75、76、77、78、79、80



共同漁業権漁場図

縮尺 1 : 100,000

免許番号 内共第 16 号

漁場の位置

焼津市、藤枝市の地内

漁場の区域

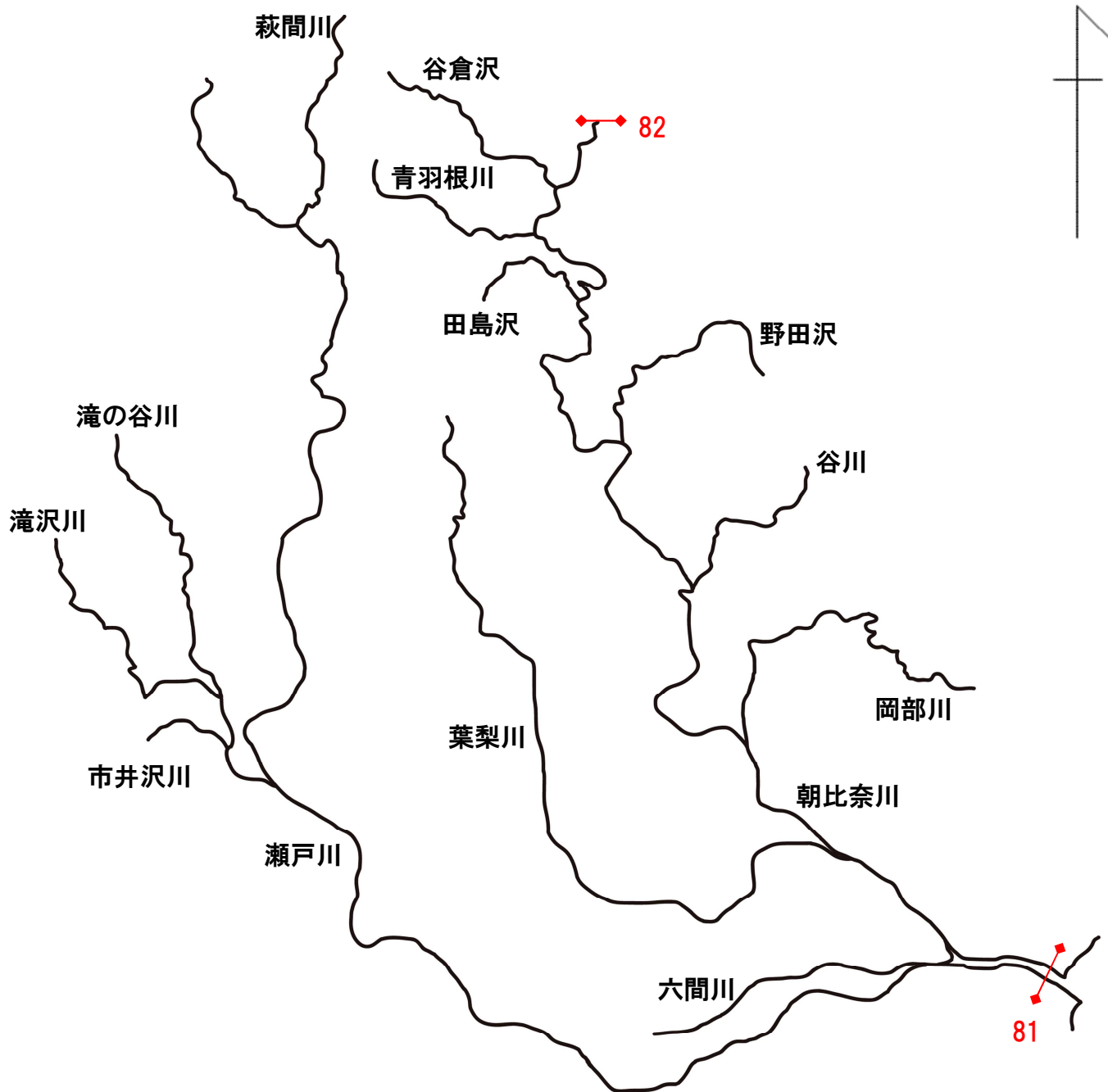
点の位置

基点第 81 号 焼津市中港町 135-39 地先の当目大橋上流端

基点第 82 号 藤枝市岡部町玉取 1989-1 地先のワラビマ橋下流

漁場の区域

基点第81号より上流の瀬戸川、及び支流朝比奈川（基点第82号より下流の区域）、葉梨川、岡部川、谷川、野田沢、田島沢、青羽根川、谷倉沢、六間川、市井沢川、滝沢川、滝の谷川、萩間川



共同漁業権漁場図

縮尺 1:250,000

免許番号 内共第17号



漁場の位置

賀静岡市葵区、焼津市、藤枝市、島田市、榛原郡吉田町、榛原郡川根本町の地内

漁場の区域

点の位置

基点第83号 榛原郡吉田町川尻4036-2地先の国土交通省海岸保全区域距離銀

基点第84号 焼津市飯渕2037地先の国土交通省大井川港湾境界銀

基点第85号 島田市伊太字笹ヶ久保1519-17地先の赤松放水口下流端

基点第86号 静岡市葵区の奥泉ダム堰堤下流端

漁場の区域

基点第83号と基点第84号を結ぶ線より上流で、基点第85号及び基点第86号に至る大井川、及び支流大代川、相賀谷川、伊久美川、大久保川、大森川、市井平川、家山川、笹間川、大平川、榛原川、下泉河内川、坂京河内川、小長井河内川、寸又川、栗代川、大間川、栗尾川、油ノ河内川

共同漁業権漁場図

縮尺 1:200,000

免許番号 内共第18号

漁場の位置

静岡市葵区の地内

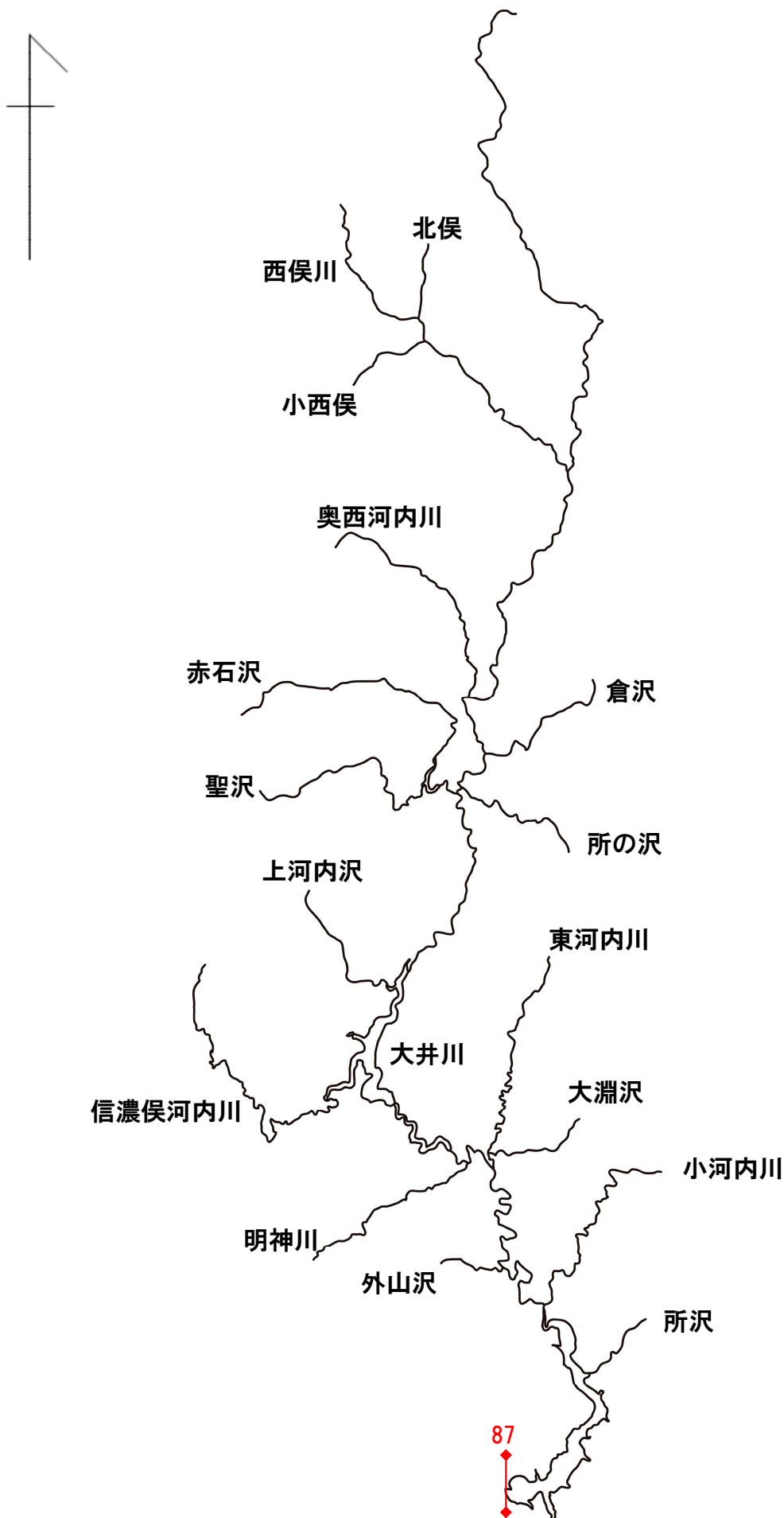
漁場の区域

点の位置

基点第87号 静岡市葵区井川1955地先の井川堰堤上流端

漁場の区域

基点第87号より上流の大井川、及び支流所沢、小河内川、東河内川、大淵沢、外山沢、明神川、信濃俣河内川、上河内沢、聖沢、赤石沢川、所の沢、倉沢、奥西河内川、西俣川、北俣、小西俣



共同漁業権漁場図

縮尺 1 : 100,000

免許番号 内共第 19 号

漁場の位置

掛川市、袋井市の地内

漁場の区域

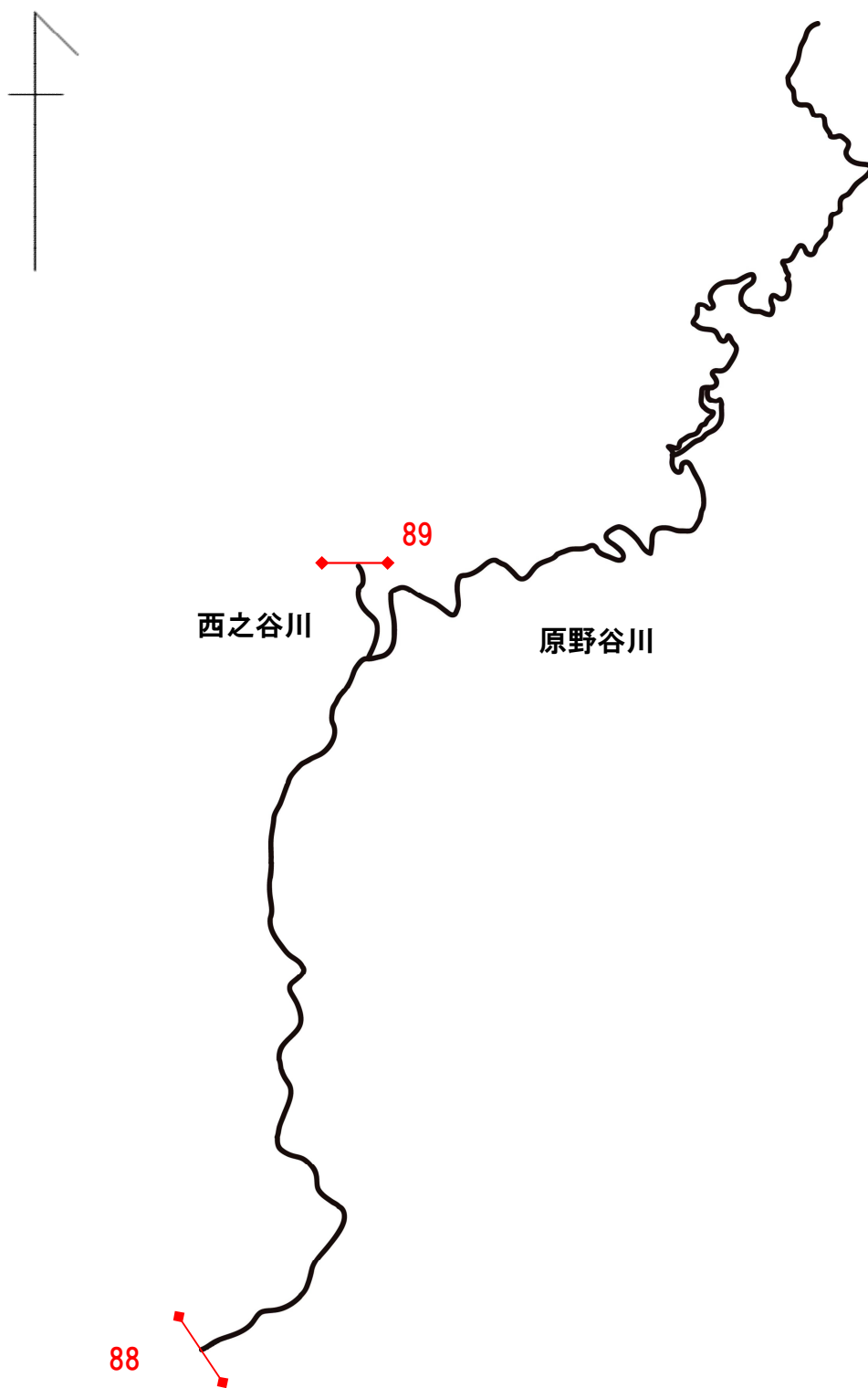
点の位置

基点第88号 袋井市広岡1286-1地先の広愛大橋上流端

基点第89号 掛川市原里1458旭増寺地先の堰堤下流端

漁場の区域

基点第 88 号より上流の原野谷川、及び支流西之谷川（基点第 89 号より下流の区域）



共同漁業権漁場図

縮尺 1:100,000

免許番号 内共第 20 号

漁場の位置

袋井市、掛川市、周智郡森町の地内

漁場の区域

点の位置

基点第 90 号 袋井市深見 1556-1 地先の深山橋上流端

漁場の区域

基点第 90 号より上流の太田川、及び支流吉川、三倉川、曲尾川、椋地川、杉沢川、葛布川、大府川



共同漁業権漁場図

縮尺 1 : 200,000

免許番号 内共第 21 号

漁場の位置

浜松市南区、浜松市東区、浜松市浜北区、浜松市天竜区、磐田市の地内

漁場の区域

点の位置

基点第91号 浜松市南区松島町2628-1地先の旧堤防南端

基点第92号 磐田市駒場6866-5の竜洋海浜公園内掛塚灯台の灯台基部南端

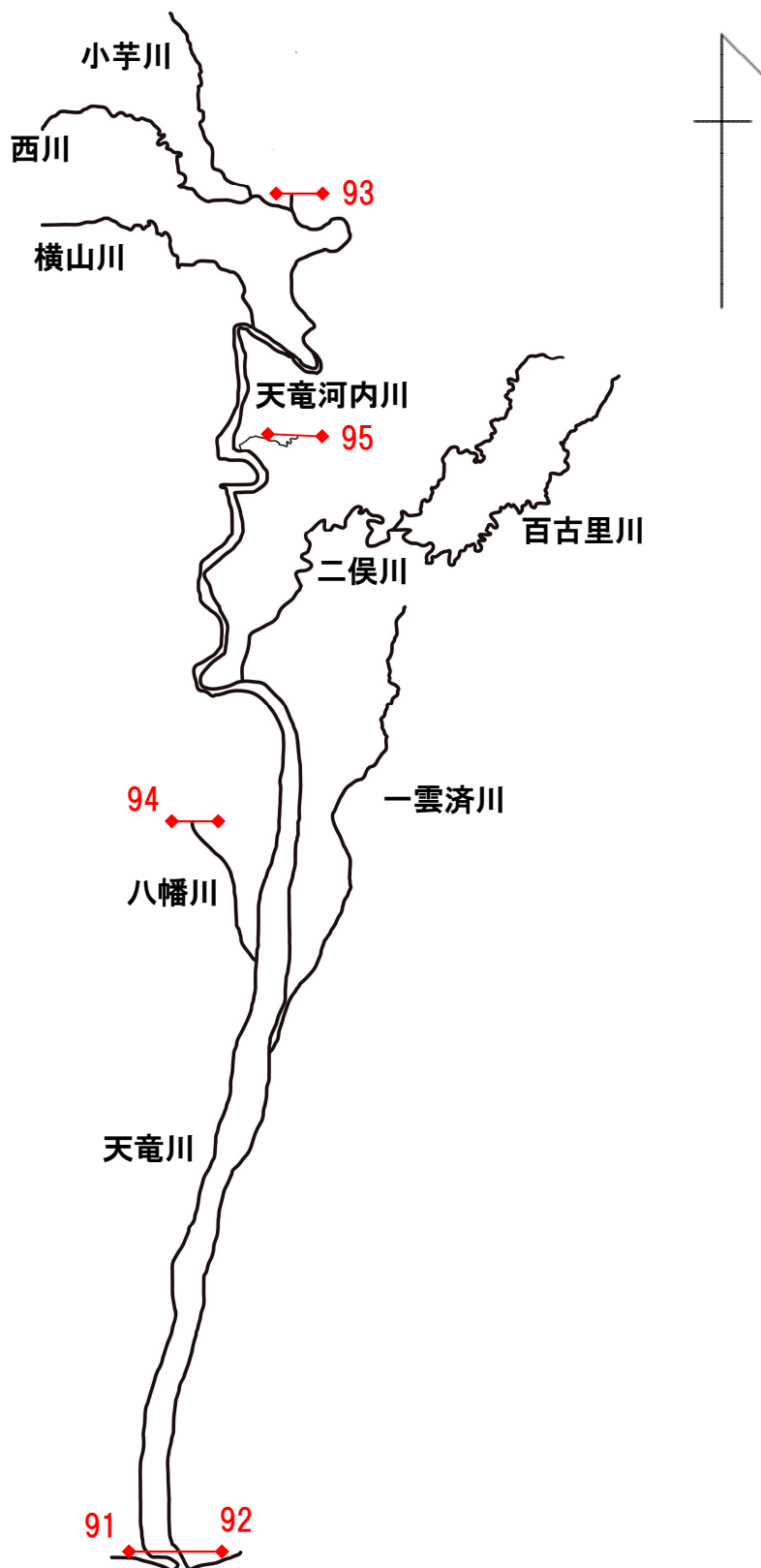
基点第93号 浜松市天竜区龍山町戸倉の秋葉ダム堰堤下流端

基点第94号 浜松市浜北区於呂3092地先の第26号橋下流端

基点第95号 浜松市天竜区佐久の佐久1号橋下流端

漁場の区域

基点第91号と基点第92号を結ぶ線より上流で、基点第93号に至る天竜川、及び支流一雲濟川、八幡川（基点第94号より下流の区域）、二俣川、百古里川、天竜河内川（基点第95号より下流の区域）、横山川、西川、小芋川



共同漁業権漁場図

縮尺 1 : 100,000

免許番号 内共第 22 号

漁場の位置

浜松市天竜区の地内

漁場の区域

点の位置

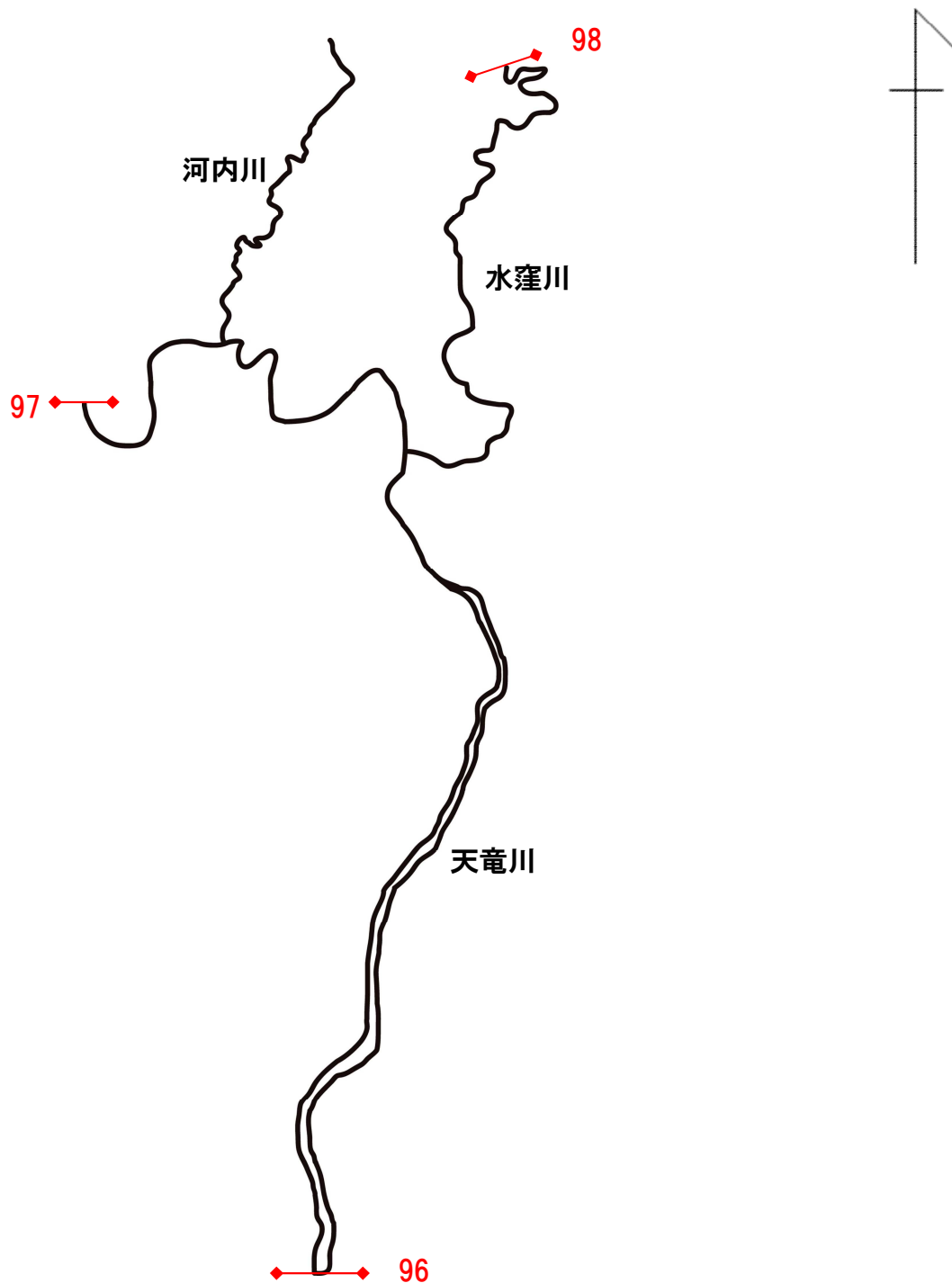
基点第96号 浜松市天竜区龍山町戸倉の秋葉ダム堰堤上流端

基点第97号 浜松市天竜区佐久間町川合の旧原田橋下流端

基点第98号 浜松市天竜区佐久間町相月の中部電力株式会社西渡堰堤下流端

漁場の区域

基点第96号より上流で基点第97号に至る天竜川、及び支流水窪川（基点第98号より下流の区域）、河内川



共同漁業権漁場図

縮尺 1 : 100,000

免許番号 内共第 23 号

漁場の位置

静岡県浜松市天竜区、愛知県北設楽郡豊根村、長野県下伊那郡天龍村の地内

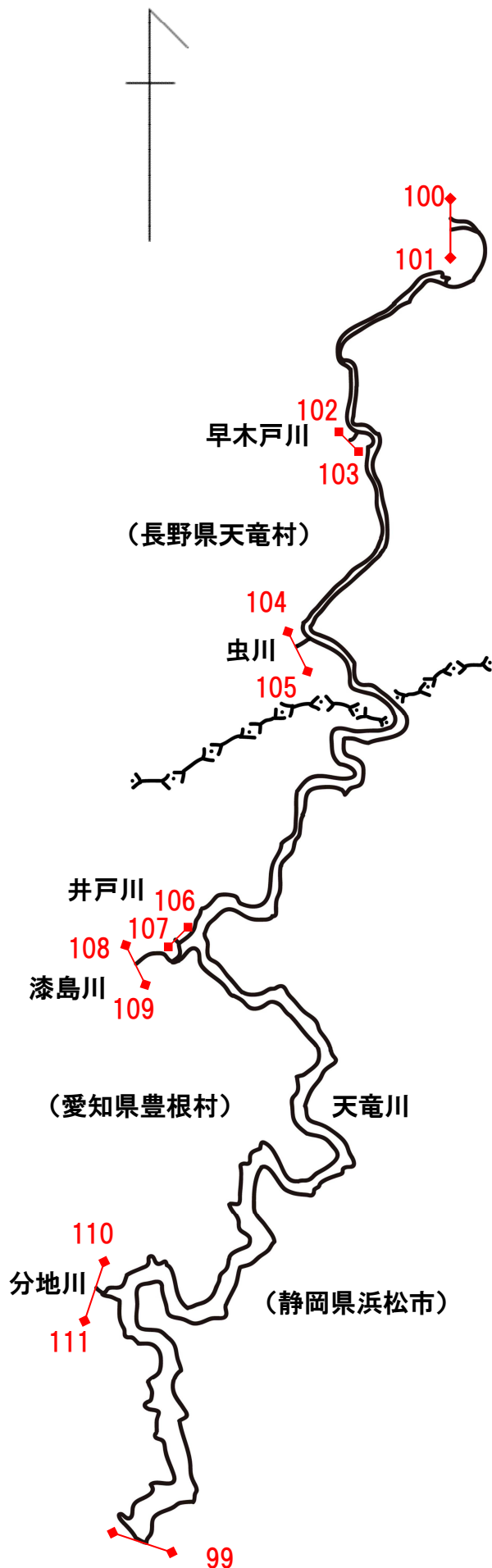
漁場の区域

点の位置

- 基点第 99 号 静岡県浜松市天竜区佐久間町佐久間の佐久間ダム堰堤上流端
- 基点第 100 号 長野県下伊那郡天龍村平岡松崎地籍の平岡ダム左岸下流端
- 基点第 101 号 長野県下伊那郡天龍村長島日陰山地籍の平岡ダム右岸下流端
- 基点第 102 号 長野県下伊那郡天龍村神原本林地籍の早木戸橋左岸橋台下流端
- 基点第 103 号 長野県下伊那郡天龍村神原天竜川内小梨地籍の早木戸橋右岸橋台下流端
- 基点第 104 号 長野県下伊那郡天龍村神原坂部地籍の虫川橋左岸橋台下流端
- 基点第 105 号 長野県下伊那郡天龍村神原坂部地籍の虫川橋右岸橋台下流端
- 基点第 106 号 愛知県北設楽郡豊根村富山字兎鹿ノ平の井戸川橋左岸橋台下流端
- 基点第 107 号 愛知県北設楽郡豊根村富山字久原の井戸川橋右岸橋台下流端
- 基点第 108 号 愛知県北設楽郡豊根村富山字久原の熊打橋左岸橋台下流端
- 基点第 109 号 愛知県北設楽郡豊根村富山字平澤の熊打橋右岸橋台下流端
- 基点第 110 号 愛知県北設楽郡豊根村古真立字一ノ代の分地橋左岸橋台下流端
- 基点第 111 号 愛知県北設楽郡豊根村古真立字友内の分地橋右岸橋台下流端

漁場の区域

基点第 99 号より上流で基点第 100 号と基点第 101 号を結ぶ線に至る天竜川、及び支流早木戸川（基点第 102 号と基点第 103 号を結ぶ線より下流の区域）、虫川（基点第 104 号と基点第 105 号を結ぶ線より下流の区域）、井戸川（基点第 106 号と基点第 107 号を結ぶ線より下流の区域）、漆島川（基点第 108 号と基点第 109 号を結ぶ線より下流の区域）、分地川（基点第 110 号と基点第 111 号を結ぶ線より下流の区域）



共同漁業権漁場図

縮尺 1 : 100,000

免許番号 内共第 24 号

漁場の位置

浜松市天竜区の地内

漁場の区域

点の位置

基点第112号 浜松市天竜区渡ヶ島の阿多古川右岸河川管理標識

基点第113号 浜松市天竜区渡ヶ島の阿多古川左岸河川管理標識

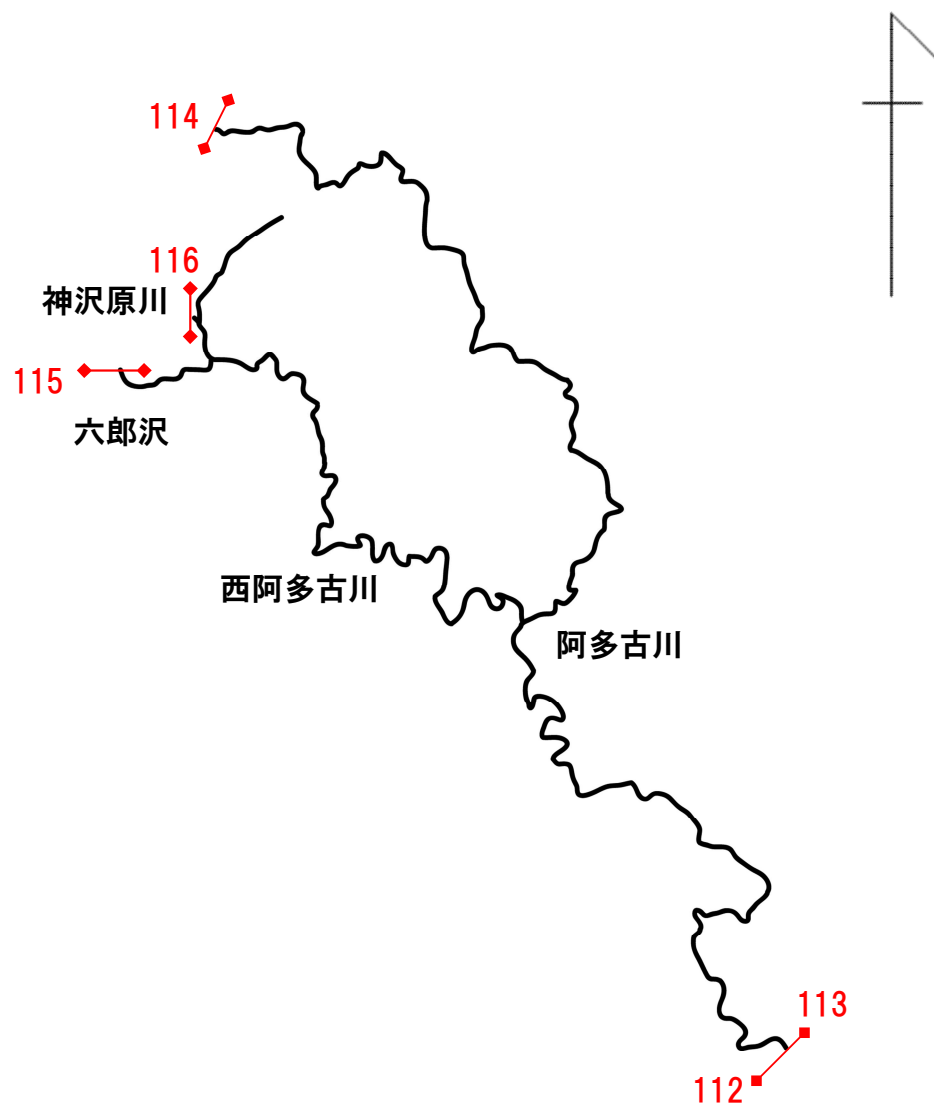
基点第114号 浜松市天竜区熊1876-1地先のイノコイド橋下流端

基点第115号 浜松市天竜区神沢1469-5-5地先の六郎沢橋下流端

基点第116号 浜松市天竜区神沢1169地先の鐘鋳場橋下流端

漁場の区域

基点第112号と基点第113号を結ぶ線より上流で、基点第114号に至る阿多古川、及び支流西阿多古川、六郎沢（基点第115号より下流の区域）、神沢川（基点第116号より下流の区域）



共同漁業権漁場図

縮尺 1:100,000

免許番号 内共第25号

漁場の位置

浜松市天竜区の地内

漁場の区域

点の位置

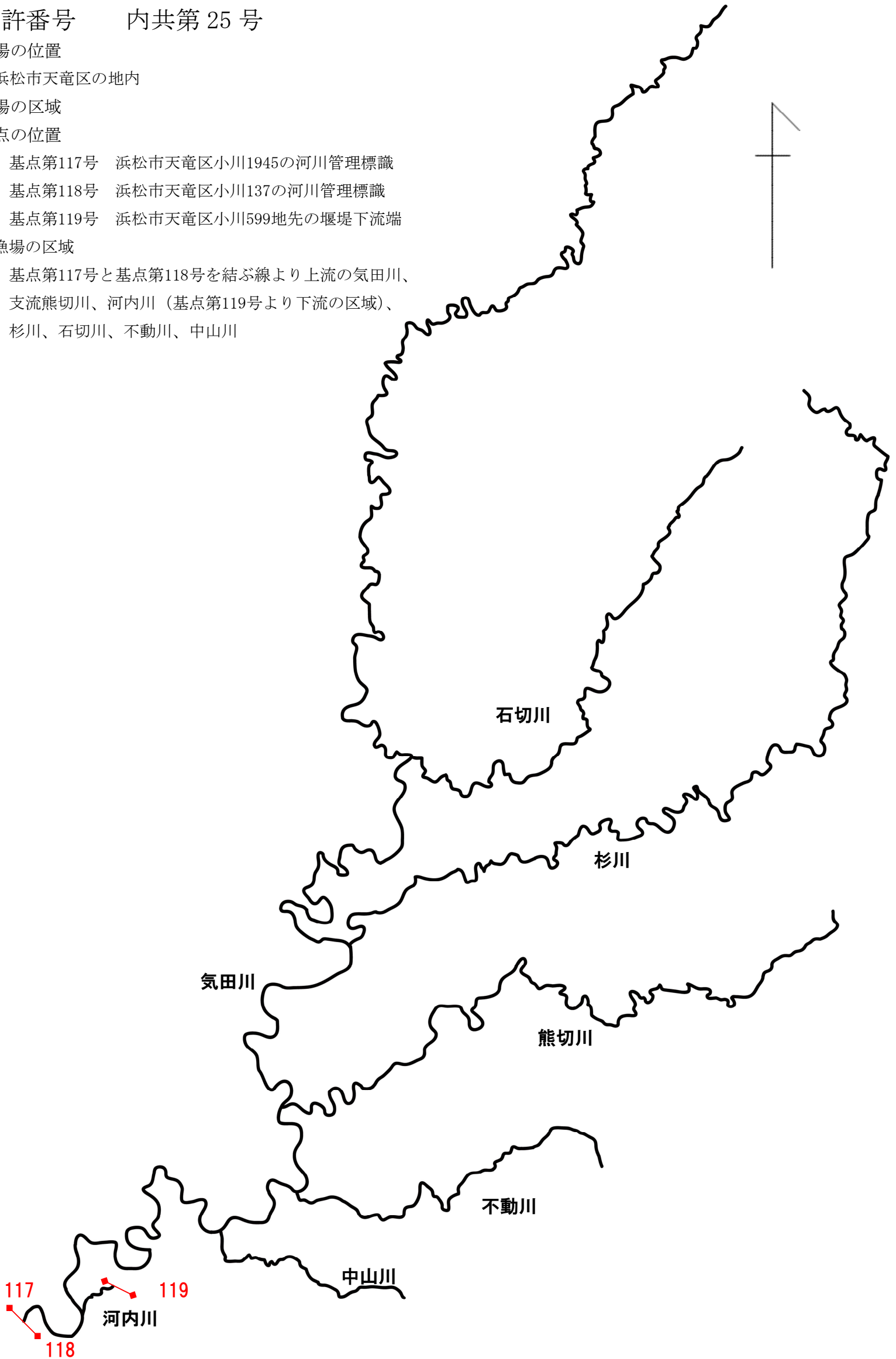
基点第117号 浜松市天竜区小川1945の河川管理標識

基点第118号 浜松市天竜区小川137の河川管理標識

基点第119号 浜松市天竜区小川599地先の堰堤下流端

漁場の区域

基点第117号と基点第118号を結ぶ線より上流の気田川、
支流熊切川、河内川（基点第119号より下流の区域）、
杉川、石切川、不動川、中山川



共同漁業権漁場図

縮尺 1:100,000

免許番号 内共第 26 号

漁場の位置

浜松市天竜区の地内

漁場の区域

点の位置

基点第 120 号 浜松市天竜区佐久間町相月の中部電力株式会社西渡堰堤上流端

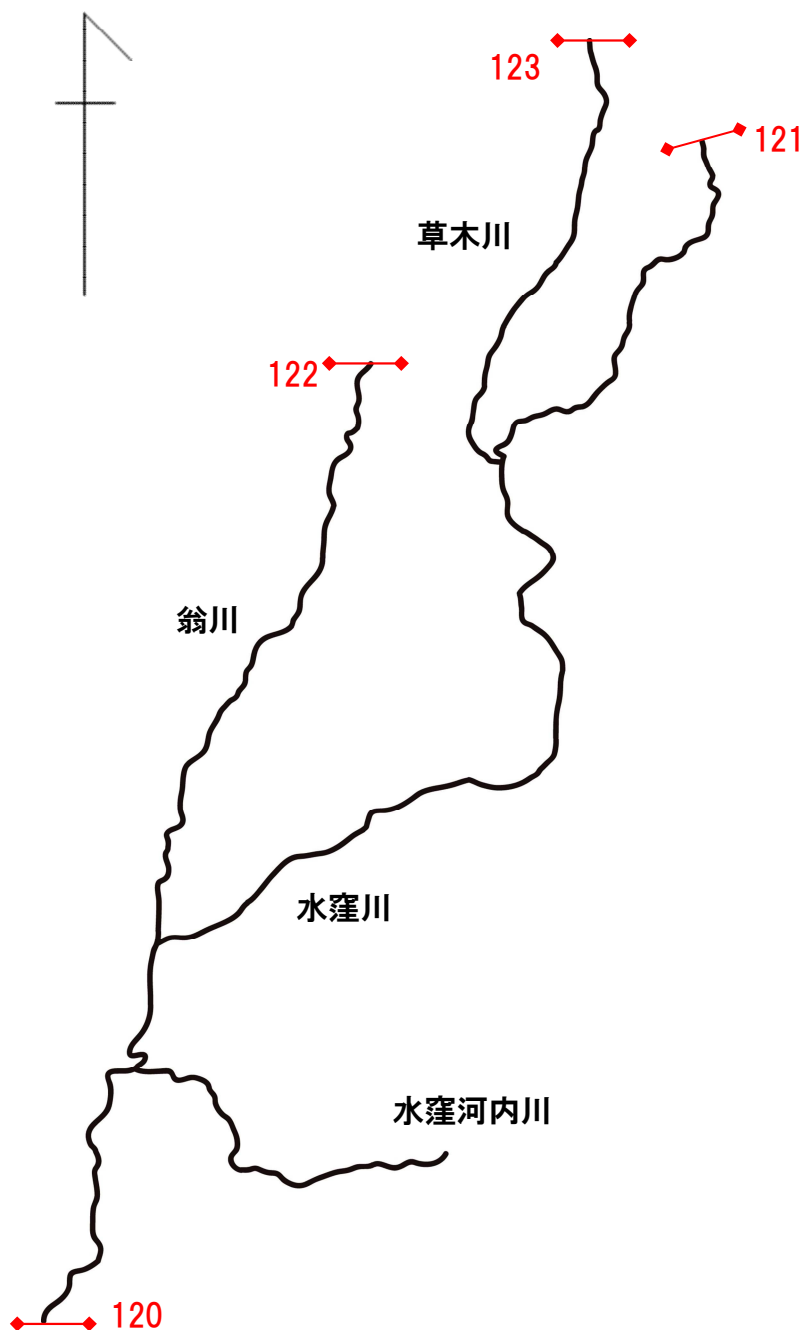
基点第 121 号 浜松市天竜区水窪町地頭方の水窪川大嵐ダム堰堤下流端

基点第 122 号 浜松市天竜区水窪町奥領家の池島堰堤下流端

基点第 123 号 浜松市天竜区水窪町奥領家の兵越峠堰堤下流端

漁場の区域

基点第 120 号より上流で基点第 121 号に至る水窪川、及び支流翁川（基点第 122 号より下流の区域）、草木川（基点第 123 号より下流の区域）、水窪河内川



共同漁業権漁場図

縮尺 1:50,000

免許番号 内共第 27 号

漁場の位置

浜松市天竜区の地内

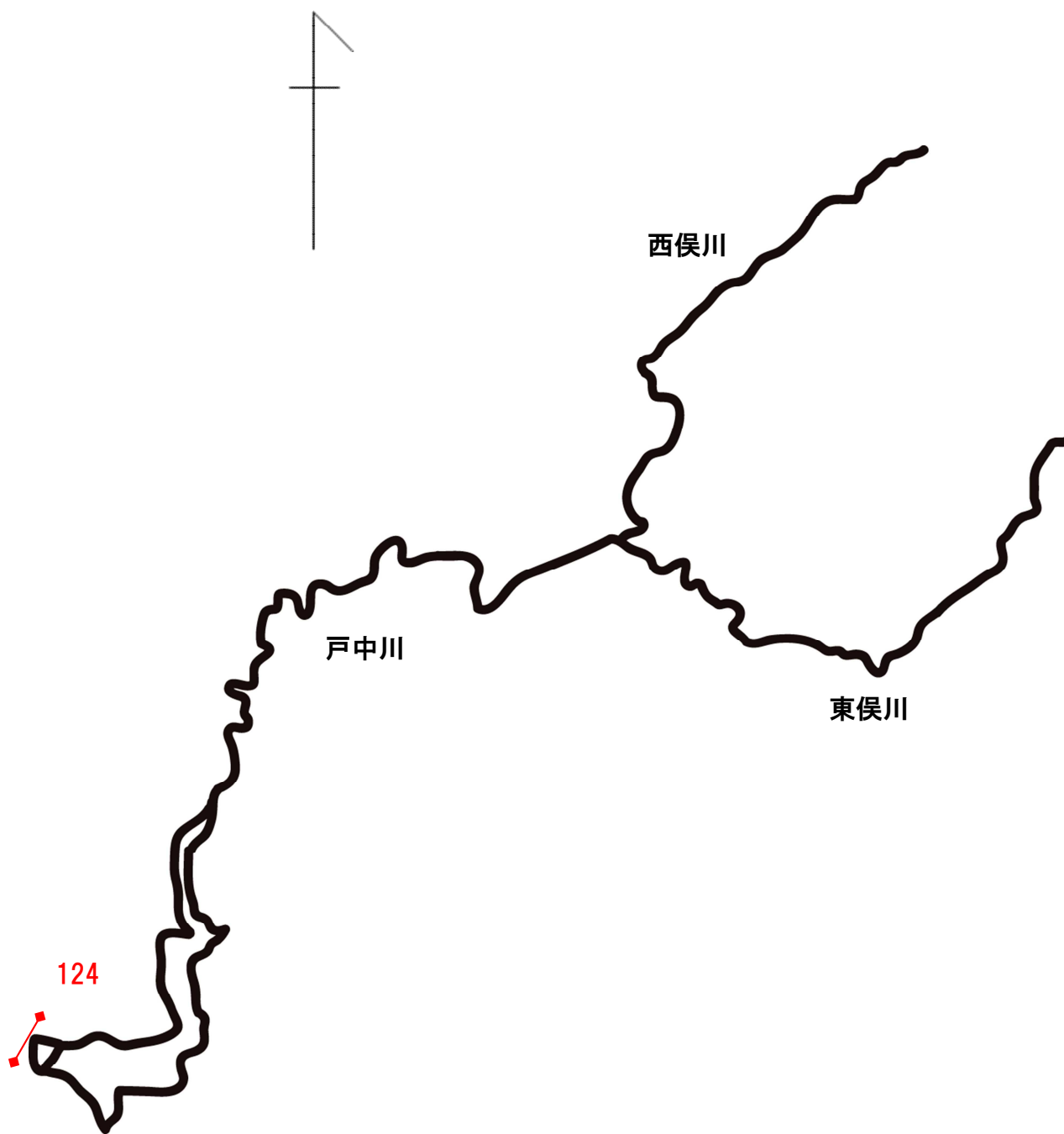
漁場の区域

点の位置

基点第 124 号 浜松市天竜区水窪町の水窪ダム堰堤上流端

漁場の区域

基点第 124 号より上流の戸中川、及び支流西俣川、東俣川



共同漁業権漁場図

縮尺 1 : 50,000

免許番号 内共第 28 号

漁場の位置

浜松市天竜区の地内

漁場の区域

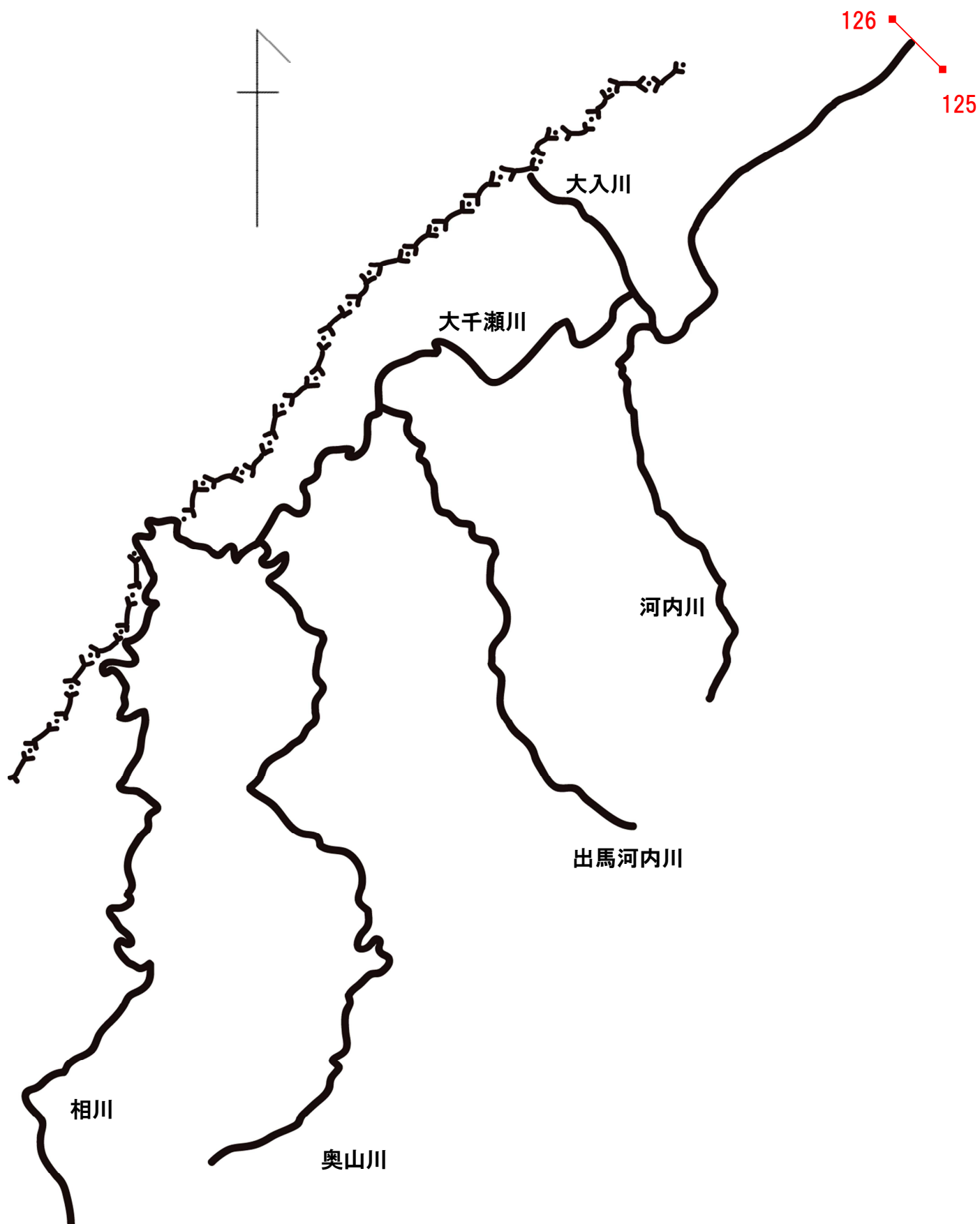
点の位置

基点第 125 号 浜松市天竜区佐久間町半場の河川管理標識

基点第 126 号 浜松市天竜区佐久間町川合 788 に設置した基標

漁場の区域

基点第 125 号と基点第 126 号を結ぶ線より上流の大千瀬川、及び支流大入川（県境より下流の区域）、相川、奥山川、河内川、出馬河内川



共同漁業権漁場図

縮尺 ~~1:20,000~~

免許番号 内共第 29 号

漁場の位置

浜松市西区、浜松市中区の地内の地内

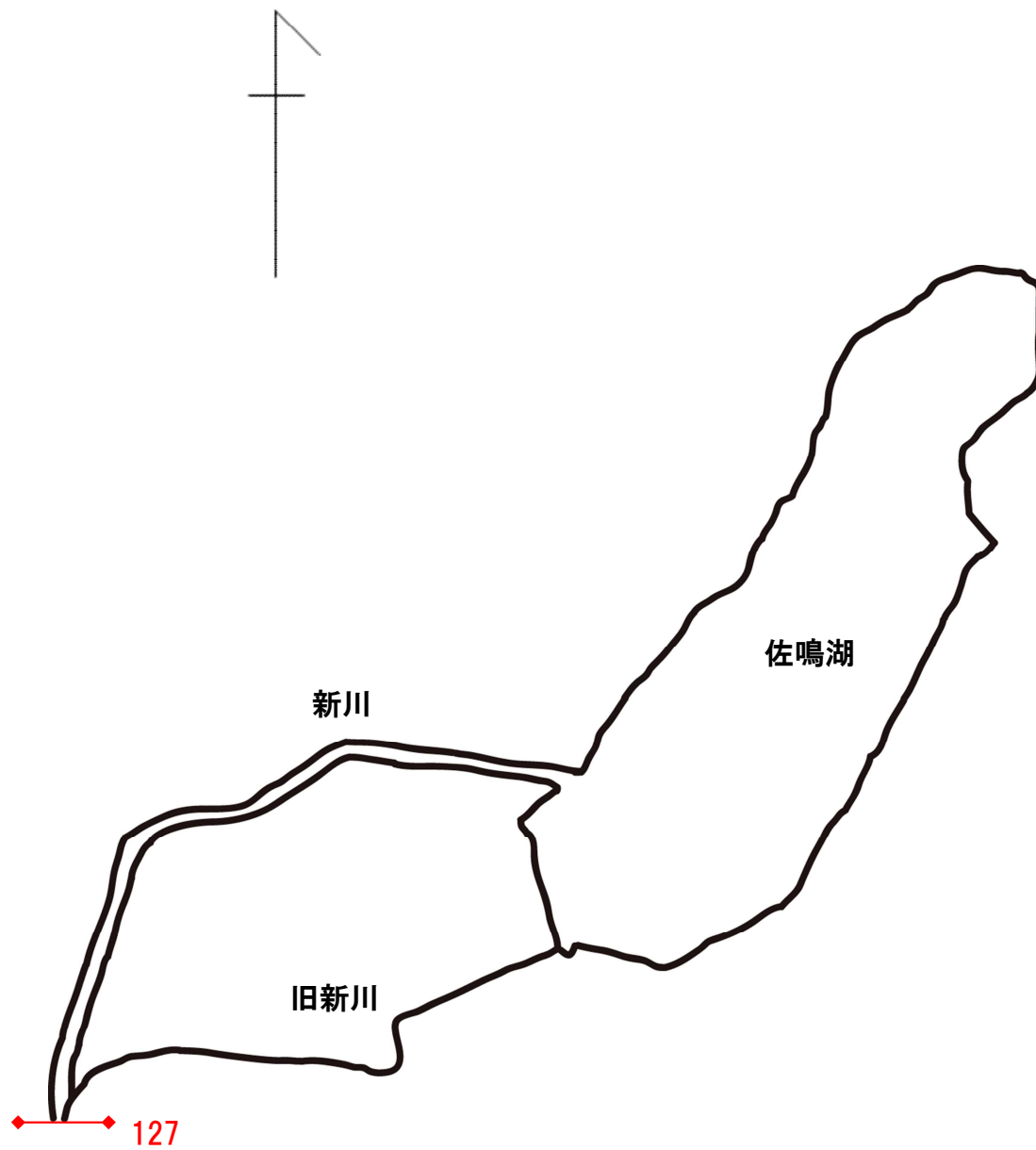
漁場の区域

点の位置

基点第 127 号 浜松市西区西鴨江町 663 地先の三つ股橋上流端

漁場の区域

基点第127号より上流の新川、旧新川、佐鳴湖の区域



共同漁業権漁場図

免許番号 内共第 30 号

縮尺 1:50,000

漁場の位置

浜松市北区、浜松市浜北区の地内

漁場の区域

点の位置

基点第 128 号 浜松市北区都田町の都田橋上流端

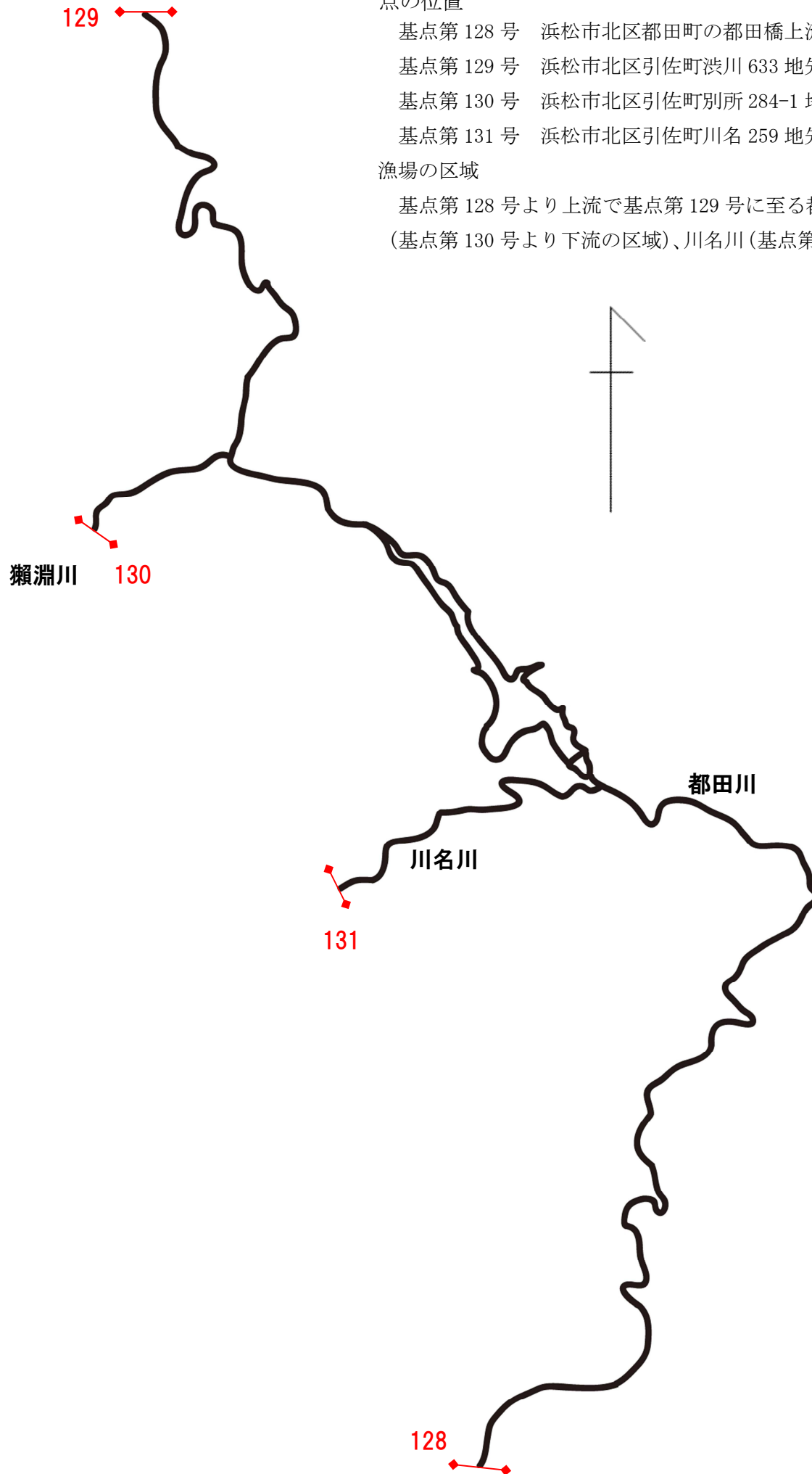
基点第 129 号 浜松市北区引佐町渋川 633 地先の寺野橋下流端

基点第 130 号 浜松市北区引佐町別所 284-1 地先の島平橋下流端

基点第 131 号 浜松市北区引佐町川名 259 地先の道路橋下流端

漁場の区域

基点第 128 号より上流で基点第 129 号に至る都田川、及び支流瀬淵川
(基点第 130 号より下流の区域)、川名川(基点第 131 号より下流の区域)



共同漁業権漁場図

縮尺 1 : 10,000

免許番号 内共第 31 号

漁場の位置

浜松市北区の地内

漁場の区域

点の位置

基点第132号 浜松市北区引佐町井伊谷の坂田橋上流端

基点第133号 浜松市北区引佐町花平の花平橋下流端

基点第134号 浜松市北区引佐町奥山490-1地先の太田橋下流端

漁場の区域

基点第132号より上流で基点第133号に至る井伊谷川、及び支流神宮寺川（基点第134号より下流の区域）

