

伐採及び伐採後の造林の届出書

平成30年2月19日

熱海市長 齊藤 栄 様

届出人住所
氏名



次のとおり森林の立木を伐採したいので、森林法第10条の8第1項の規定により届け出ます

1 森林の所在場所

熱海市	市	伊豆山	町	大字	室町ヶ嶽字	地番
-----	---	-----	---	----	-------	----

2 伐採の計画

伐採面積	0.1087 ha		
伐採方法	主伐(皆伐・択伐)・間伐	伐採率	100%
伐採樹種	ソノタノコウヨウジュ・ゲンヤ		
伐採齢	62歳		
伐採の期間	平成30年3月21日～平成31年3月20日		

3 伐採後の造林の計画

(1) 造林の方法別の造林面積等の計画

造林面積(A+B+C+D)	ha
人工造林による面積(A+B)	ha
植栽による面積(A)	ha
人工播種による面積(B)	ha
天然更新による面積(C+D)	ha
ぼう芽更新による面積(C)	ha
天然更新補助作業の有無	地表処理・刈出し・植込み・その他()・なし
天然下種更新による面積(D)	ha
天然更新補助作業の有無	地表処理・刈出し・植込み・その他()・なし

(2) 造林の方法別の造林の計画

	造林の期間	造林樹種	樹種別の造林面積	樹種別の植栽本数
人工造林 (植栽・人工播種)			ha	本
天然更新 (ぼう芽更新・天然下種更新)			ha	
5年後において適度な更新がなされない場合			ha	



市町名： 松江市

森林の所在場所		地番	伐採面積 (ha)	伐採材積 (m ³)	伐採の方法	伐採率 (%)	伐採樹種	伐採の時期	伐採後の造林の方法	天然更新の割合		伐採後の造林の期間 年	伐採後の造林面積 (ha)	樹種の造林面積 (ha)	樹種の植栽本数 (本)	伐採跡地の用途 表3	備考
大字	小字									補助作業	その他						
041	は	006	伊豆山	宝司ヶ敷		0.0482	0	クヌギ	0	339年5月21日						排水施設	
41	ろ	7	伊豆山	宝司ヶ敷		0.0005	4.84	クヌギ	62	331年3月20日						排水施設	
計																	
												0.00	0.00	0			

造林の方法	面積 (ha)	人工造林		天然更新
		造林面積	植栽本数	
人工造林 A	0.00	0	0	0
人工造林 B	0.00	0	0	0
人工造林 C	0.00	0	0	0
天然更新 A	0.00	0	0	0
天然更新 B	0.00	0	0	0
天然更新 C	0.00	0	0	0
計	0.00	0	0	0

※1 伐採材積は森林部に掲載された材積を参考に記載しても構いません。
 (森林部の情報は、インターネット上の「静岡県森林情報共有システム」で確認できます)
 ※2 造林の方法が天然更新の場合は、5年後において的確な更新がなされなければ、更新の造林計画を記載すること。
 ※3 伐採後5年以内において、森林以外の用途に供される場合に記載すること。

様式

伐採調査書 (小規模林地開発)

届出時・変更時・完了時		作成時点により、いづれかを○で囲む		No.	位置図	(1/25,000)
土地所有者	住所 氏名	[Redacted]		【記載注意】		
開発行為者	住所 氏名	[Redacted]		1 本書は、伐採届出書の「伐採跡地の用途」欄に森林以外の利用目的が記載されている場合について作成する。 (「伐採跡地の用途」が「盛越」であっても、土石の採取等森林が一時的に他の用途に使用される場合は作成する。) ただし、森林法施行規則第10条の規定による林地開発行為の通知(連絡願書)に該当する案件については、作成不要である。		
開発行為の目的	太陽光工事に伴う排水施設		2 「開発行為の目的」の記載は、下記の分類による。			
所在場所	熱海市伊豆山字重司ヶ敷		<ul style="list-style-type: none"> 工場、事業用地 住宅地 レジャー施設 農用地 土石採取 道路の新設・改設 建築物等の処理施設 その他 			
面積	計画完了	全体面積	5 条 森林面積	5 条 森林面積	面積は、haを単位として少数第4位まで記載すること。	
	完了	ha 20.5968	ha 3.79	ha 0.1087	3 面積は、haを単位として少数第4位まで記載すること。	
事業期間	平成30年3月21日 ~ 平成31年3月20日		4 防火施設等の内容については、該当箇所を○で囲む。			
防火施設等の設置	計画完了	調整池・沈砂池・灌 壁・排水施設・柵 工		5 添付図面： 位置図 (1/25,000 本調査に添付) 伐採届出書の写し 森林計画図 (1/5,000・A3又はA4) 土地利用計画平面図 (A3又はA4) 土地利用計画平面図 (A3又はA4)		
緑化計画	計画完了	残置森林・造成森林・造成緑地・法面保護		6 計画時・完了時いずれかを○で囲み、届出内容に変更がある場合は、変更箇所を赤書きで2段書きすること。		
他法令許認可の状況	関係法令等		手続状況	備考		
	市町村土地利用 都市計画法 農振法・農地法 土探取条例 砂利採取法・採石法 廃掃法 その他(農政地区条例)		申請中			
備考						

【現地実施状況の確認】

<裏面>

確認内容	届出時(着手時)	①	②	③	④
開発行為に係る森林面積	0.1087 ha	ha	ha	ha	ha
現地確認・指導年月日	年月日	年月日	年月日	年月日	年月日
伐採調査の内容どおり事業が実施されているか。					
伐採調査の区域と現地造成区域に相違ないか。					
その他(特に記載すべき事項)					

確認内容	⑤	⑥	⑦	⑧	完了時
開発行為に係る森林面積	ha	ha	ha	ha	ha
現地確認・指導年月日	年月日	年月日	年月日	年月日	年月日
伐採調査の内容どおり事業が実施されているか。					
伐採調査の区域と現地造成区域に相違ないか。					
その他(特に記載すべき事項)					

*事業が完了するまでの間、半年に1度程度を目安に現地調査を実施し、結果を農林事務所へ報告する。

*他法令の許可等に該当する場合は、その現地調査をもって確認調査に代えることができる。

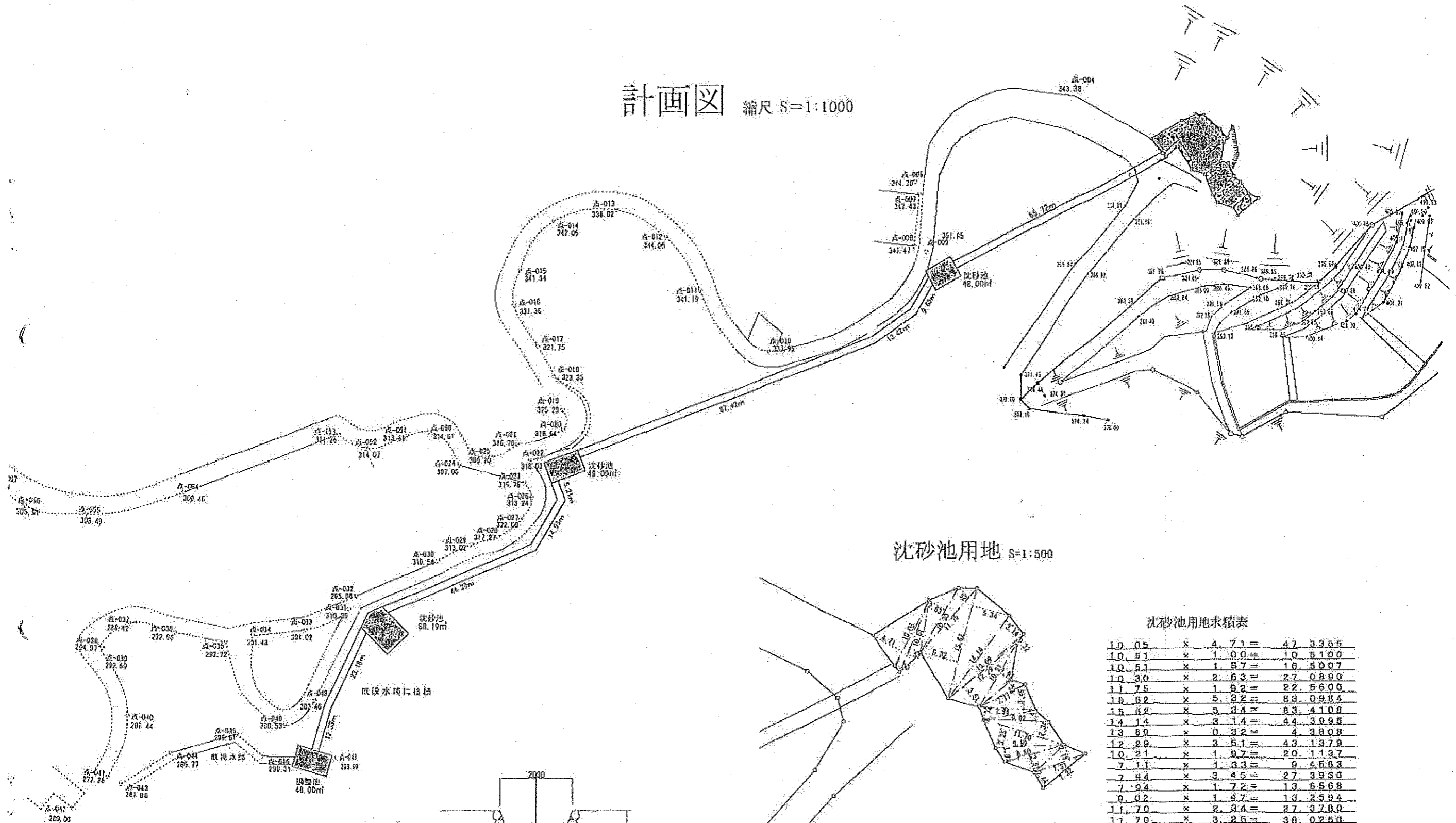
*変更があった場合は、事業者へ変更調査の提出を指導する。

*事業者へ指導等を行った場合は、指導した年月日及びその他の欄へ指導内容を記載する。

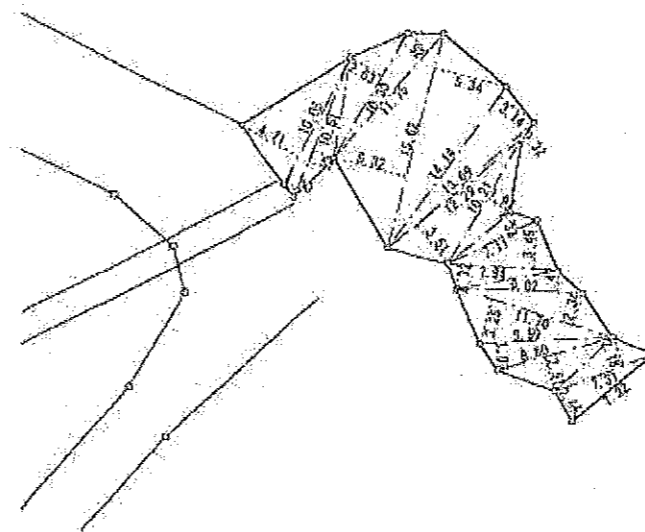
写 图 公

S=1:2500

計画図 縮尺 S=1:1000



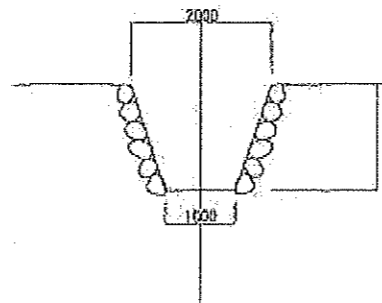
沈砂池用地 S=1:500



沈砂池用地求積表

10.05	×	4.71	=	47.3355
10.51	×	1.00	=	10.5100
10.51	×	1.57	=	16.5007
10.30	×	2.63	=	27.0890
11.75	×	1.92	=	22.5600
15.02	×	5.32	=	83.0984
15.62	×	5.34	=	83.4108
14.14	×	3.14	=	44.3096
13.59	×	0.32	=	4.3808
12.88	×	3.51	=	43.1379
10.21	×	1.97	=	20.1137
7.11	×	1.33	=	9.4563
7.84	×	3.45	=	27.3930
7.94	×	1.72	=	13.6868
8.02	×	1.47	=	13.2594
11.70	×	2.34	=	27.3780
11.70	×	3.25	=	38.0250
8.58	×	1.97	=	18.8923
8.60	×	2.51	=	21.5950
7.31	×	2.18	=	15.9358
7.32	×	2.44	=	17.8608
				605.8798
				302.8899
				302.8899

排水用地 552.56㎡ (276.28m×2)
 沈砂池用地 535.17㎡
 調整池用地
 合計面積 1087.73㎡



水路標準断面図

(A) 行爲地面積

7.59	x	3.14	=	23.7070
51.19	x	3.85	=	197.0815
51.19	x	12.78	=	654.2082
32.60	x	7.22	=	234.5500
35.79	x	5.23	=	192.4117
42.50	x	7.89	=	335.3250
42.50	x	2.80	=	119.0000
51.18	x	9.25	=	422.7468
51.18	x	10.83	=	557.3502
47.49	x	14.00	=	664.8600
47.49	x	2.98	=	136.7712
45.81	x	7.74	=	362.3094
41.79	x	3.15	=	131.6385
42.83	x	25.04	=	1072.4032
52.18	x	10.64	=	564.6632
53.40	x	13.92	=	882.5280
53.40	x	12.28	=	778.5520
49.47	x	14.44	=	714.3468
34.00	x	8.88	=	301.9200
34.15	x	3.52	=	120.2080
34.15	x	14.83	=	506.4445
29.48	x	11.03	=	325.1644
34.54	x	9.37	=	289.9368
35.45	x	7.55	=	287.7230
39.52	x	8.45	=	334.3382
29.36	x	2.32	=	69.7952
31.22	x	6.08	=	189.8176
35.22	x	5.82	=	204.9804
35.22	x	3.50	=	123.2700
31.37	x	11.33	=	365.4221
31.25	x	6.67	=	208.6042
32.75	x	3.25	=	106.5350
37.07	x	5.74	=	249.8518
39.78	x	2.35	=	93.4830
39.78	x	6.21	=	247.0338
45.10	x	7.87	=	353.5670
52.29	x	5.49	=	286.5482
52.29	x	7.53	=	398.9727
44.97	x	7.58	=	340.5894
43.53	x	8.38	=	375.5124
39.74	x	11.53	=	468.2022
39.48	x	4.44	=	135.6312
39.48	x	17.62	=	637.0578
47.58	x	13.18	=	632.3764
47.99	x	5.57	=	267.2486
41.04	x	3.94	=	161.6976
41.04	x	10.37	=	423.1224
29.14	x	13.37	=	389.6018
19.83	x	4.52	=	86.9946
21.52	x	3.31	=	71.2312
29.87	x	10.44	=	246.0708
23.57	x	3.29	=	77.5463
19.22	x	3.75	=	72.0780
17.87	x	5.32	=	95.5004
9.92	x	2.15	=	19.1780
合計				17464.5585
1/2				8727.28925
				8727.289m

求積図 S=1:1000



(B) 緑地帯面積(緑地帯の幅10.00m)

18.95	x	10.00	=	189.5000
18.70	x	3.39	=	63.3930
18.70	x	8.72	=	163.0540
48.18	x	9.88	=	476.0184
48.18	x	9.34	=	450.0012
18.20	x	6.37	=	103.1940
18.20	x	8.50	=	138.6720
12.80	x	5.45	=	70.3050
12.80	x	7.31	=	94.2960
16.28	x	6.72	=	102.6816
16.28	x	6.93	=	105.8804
18.10	x	8.85	=	160.2660
18.10	x	6.01	=	102.7810
11.70	x	1.61	=	18.9370
11.70	x	5.64	=	66.9880
18.34	x	8.29	=	150.2266
18.34	x	7.78	=	140.4852
22.96	x	8.33	=	191.4854
22.96	x	6.49	=	149.0104
13.64	x	2.88	=	36.1912
13.64	x	4.29	=	58.5156
17.89	x	6.98	=	114.1382
17.89	x	7.57	=	124.3588
17.80	x	7.48	=	128.1440
17.80	x	6.18	=	110.0040
15.20	x	5.08	=	77.2160
15.20	x	7.06	=	107.3120
12.66	x	6.57	=	70.5162
12.66	x	7.11	=	90.0128
10.82	x	8.67	=	28.8894
10.82	x	2.57	=	27.8074
13.11	x	5.36	=	70.2696
13.11	x	6.65	=	87.1815
12.58	x	5.87	=	73.8448
12.58	x	9.04	=	110.4032
15.86	x	6.39	=	101.0634
15.86	x	2.20	=	34.8920
13.12	x	6.30	=	82.6368
10.01	x	3.58	=	35.8358
18.62	x	5.22	=	97.2004
18.62	x	9.27	=	172.4514
14.18	x	6.01	=	85.1016
14.18	x	7.22	=	102.3952
21.02	x	8.70	=	182.8740
21.02	x	8.28	=	174.0456
24.86	x	9.58	=	239.1688
24.86	x	9.33	=	231.9438
11.89	x	5.04	=	56.9256
11.89	x	3.81	=	45.3009
10.70	x	1.78	=	19.1530
10.70	x	3.30	=	36.7100
10.44	x	5.30	=	71.2320
10.44	x	3.04	=	40.8576
18.67	x	5.12	=	120.3804
20.01	x	10.00	=	200.1000
13.69	x	9.07	=	124.1683
13.69	x	3.26	=	44.6284
14.97	x	3.79	=	54.4623
14.37	x	9.21	=	132.3477
17.52	x	6.54	=	114.5806
18.70	x	10.00	=	187.0000
13.29	x	3.35	=	44.5215
13.29	x	5.98	=	79.6071
10.85	x	4.51	=	50.0185
10.85	x	3.01	=	32.5585
26.12	x	9.82	=	251.6844
26.12	x	8.54	=	223.0548
21.50	x	8.00	=	172.0000
21.60	x	8.49	=	182.5350
15.75	x	9.21	=	145.3075
15.75	x	8.71	=	137.1825
11.72	x	3.89	=	45.5808
11.72	x	3.07	=	35.8804
21.35	x	7.65	=	162.3275
21.35	x	7.88	=	168.2380
17.49	x	9.36	=	163.7064
17.49	x	5.82	=	103.5408
15.35	x	4.98	=	76.4430
15.35	x	5.49	=	84.2715
14.52	x	5.03	=	73.0356
14.52	x	7.81	=	113.4012
13.99	x	6.41	=	89.5259
13.99	x	6.59	=	92.1941
15.62	x	8.04	=	125.5848
15.62	x	5.38	=	130.8555
10.64	x	2.38	=	25.3232
10.64	x	5.03	=	53.5162
17.89	x	9.22	=	163.1018
17.89	x	7.95	=	140.8124
19.44	x	8.63	=	171.6552
19.44	x	8.95	=	173.8860
15.07	x	6.99	=	106.3393
15.07	x	7.79	=	117.3963
26.08	x	9.05	=	235.0240
26.08	x	9.74	=	254.0192
23.35	x	8.46	=	197.4564
24.94	x	10.00	=	249.4000
32.18	x	8.30	=	267.0940
32.18	x	8.60	=	276.7480
20.58	x	7.32	=	150.6456
20.58	x	6.74	=	138.7032
11.59	x	8.69	=	101.5861
11.68	x	2.55	=	29.8095
20.50	x	7.23	=	148.2150
20.50	x	7.77	=	159.2850
15.74	x	8.79	=	138.0806
15.74	x	5.89	=	90.8886
10.20	x	4.89	=	50.1774
39.17	x	9.43	=	369.3731
39.17	x	7.94	=	311.0088
14.49	x	2.58	=	37.3842
合計				14058.3739
1/2				7028.18745
				7028.187m

