

令和6年9月30日

不適切盛土位置図

静岡県くらし・環境部環境局
盛土対策課

「不適切盛土位置図」の説明

1 索引図

- 静岡県内を赤枠により25ブロックに分けています。
- 各番号毎に位置図を作成していますので、確認したい地域のブロックの番号を確認し、同じ番号の位置図を確認してください。

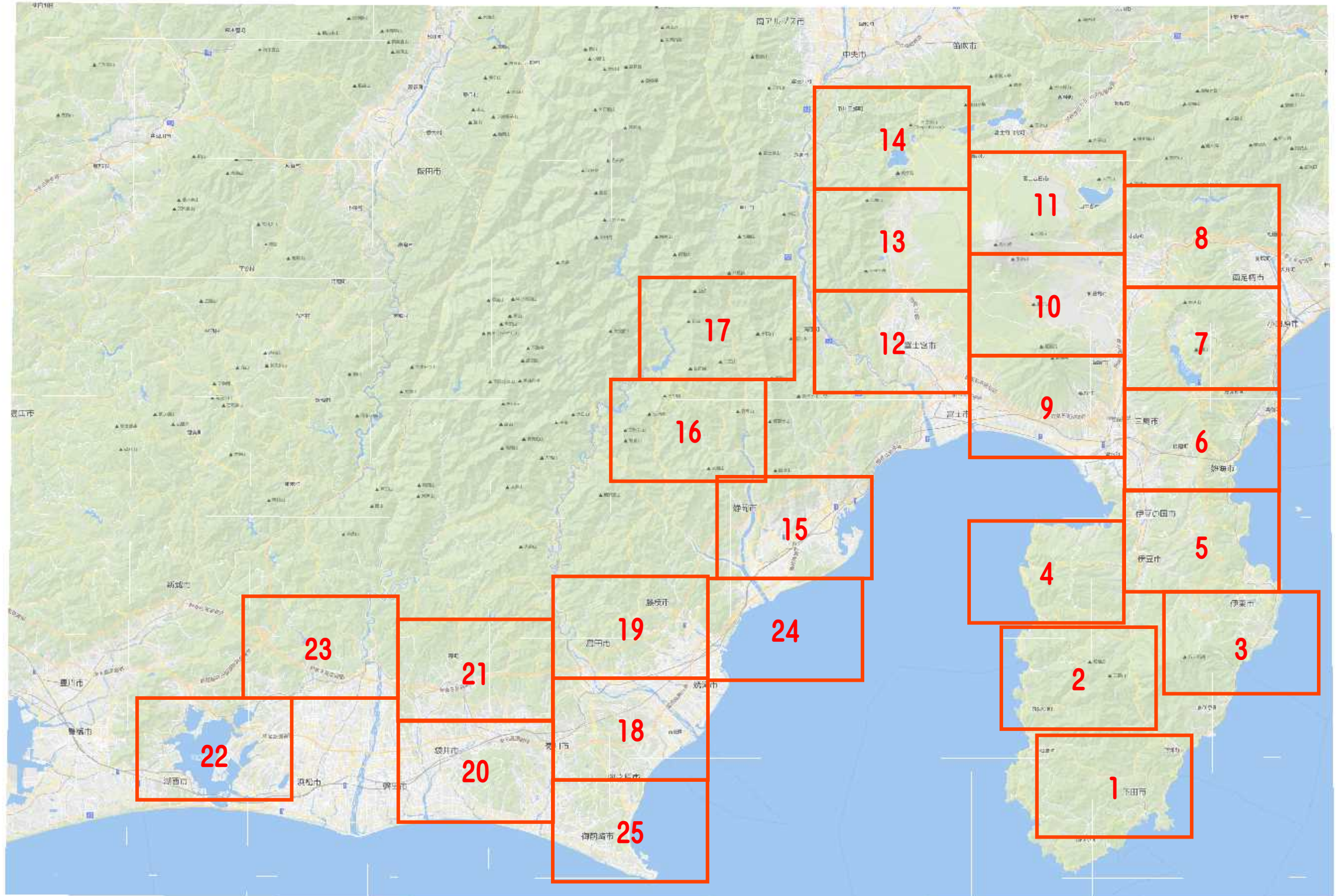
2 位置図

- 不適切盛土の場所を黒色の丸（中は灰色）で表示しています。丸は全て同じ大きさとなっていますが、盛土の規模を示しているものではありません。
- 黒丸の下に記載されている番号は、「不適切盛土公表一覧表」の「市町番号」と「案件番号」の組合せとなっています。

3 留意点

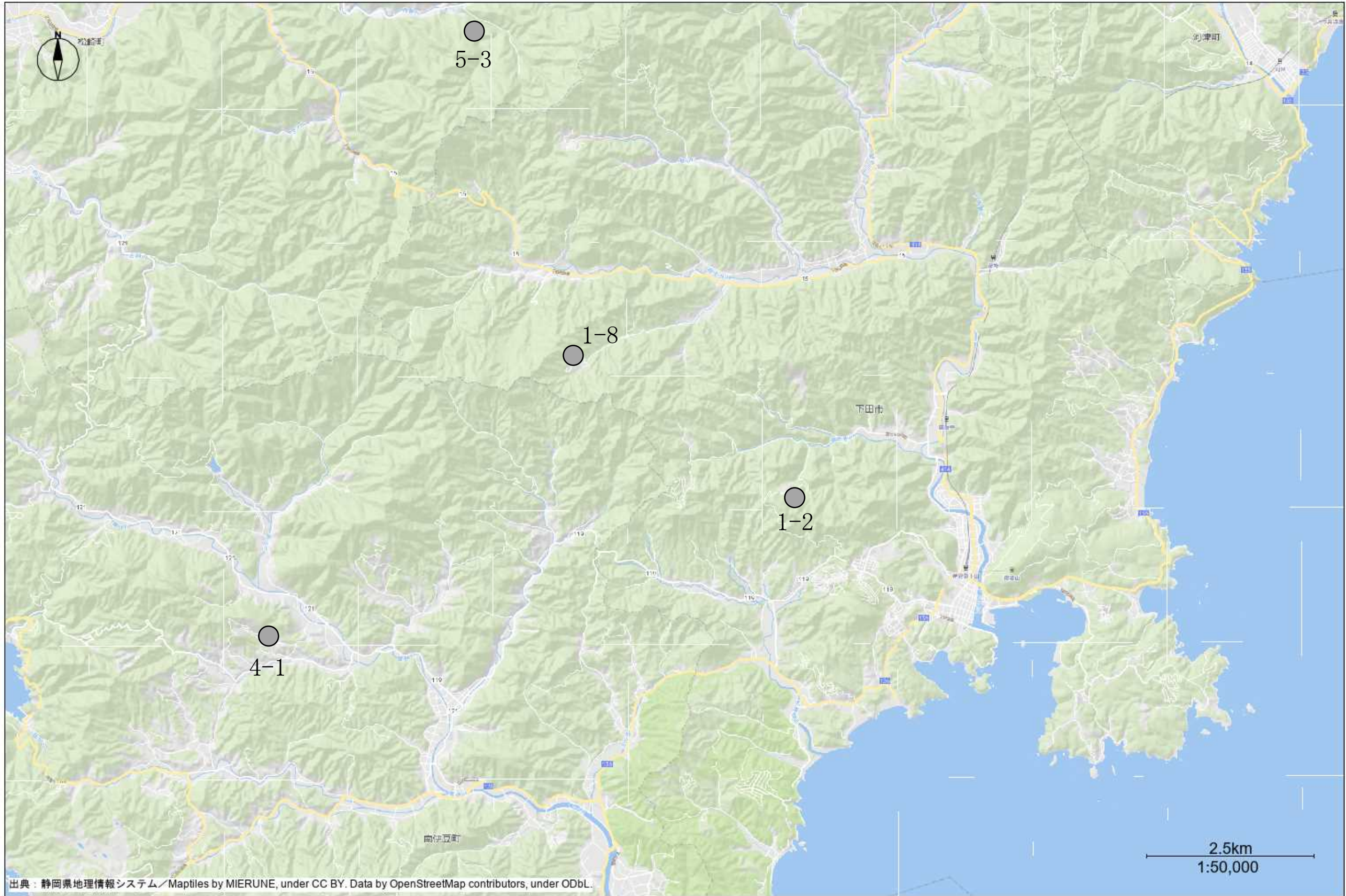
- 公表した位置図は、県内の不適切盛土の位置情報を示すものです。

《索引图》

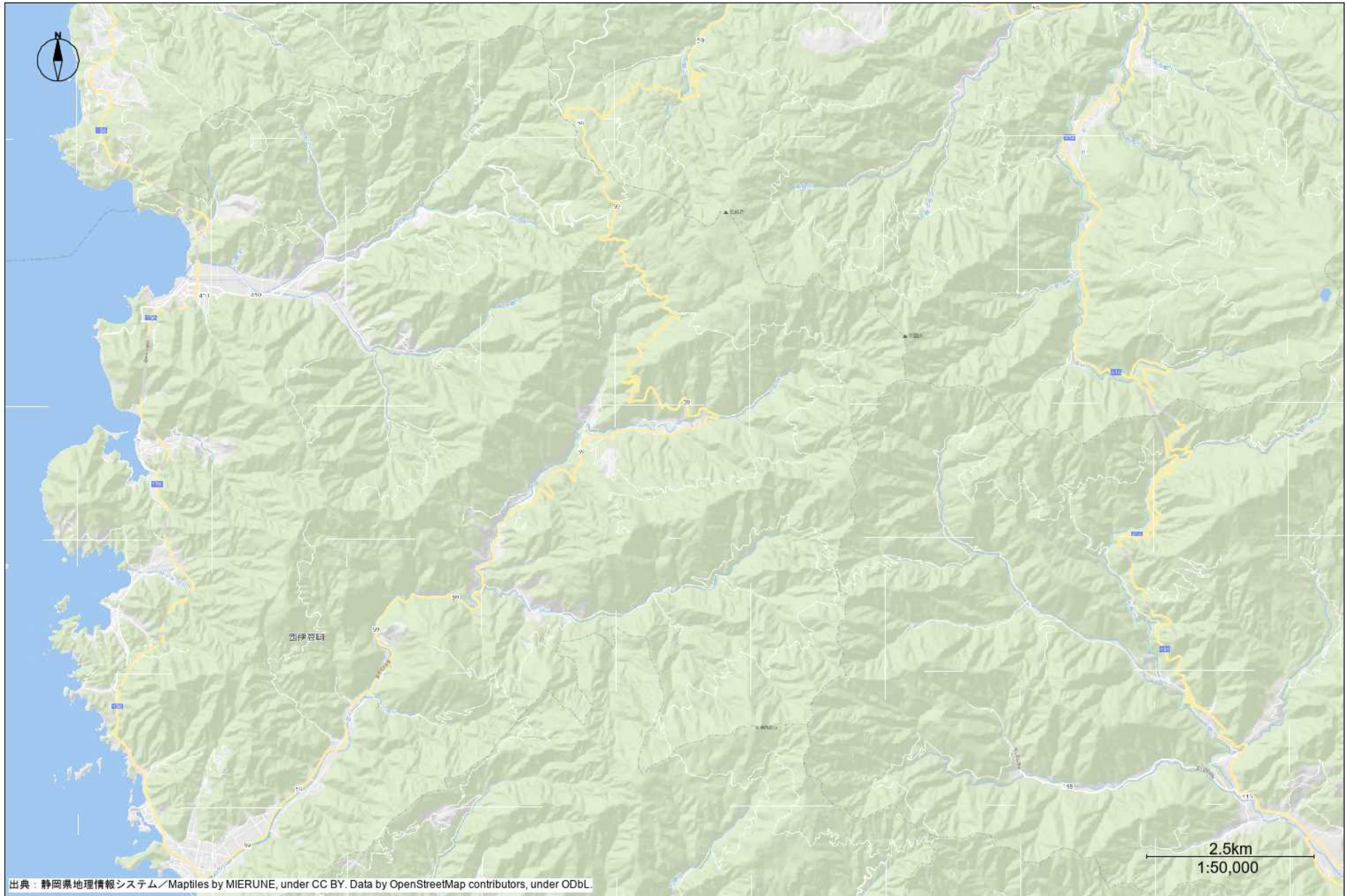


25.0km
1:500,000

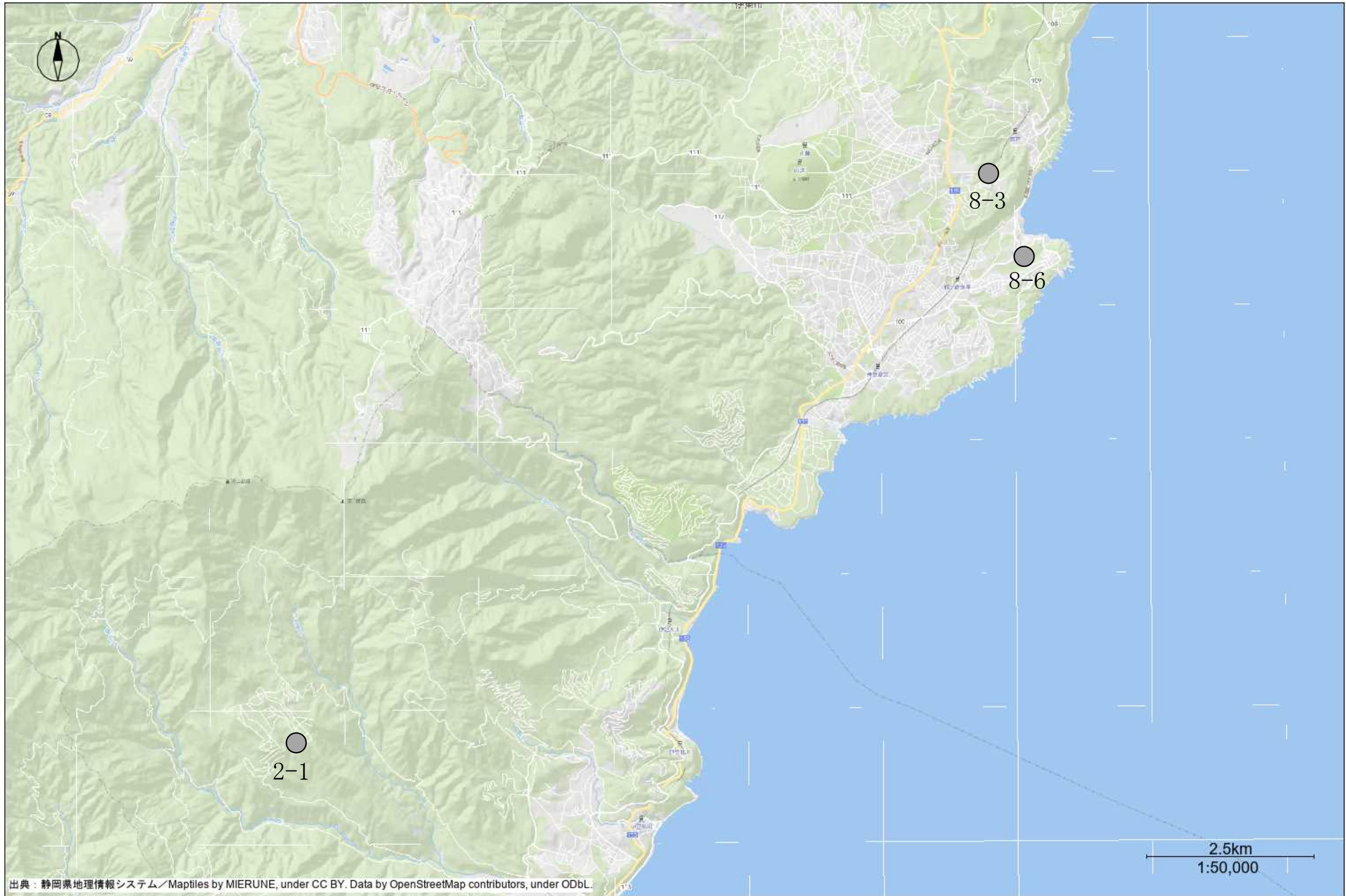
○公表位置図 1



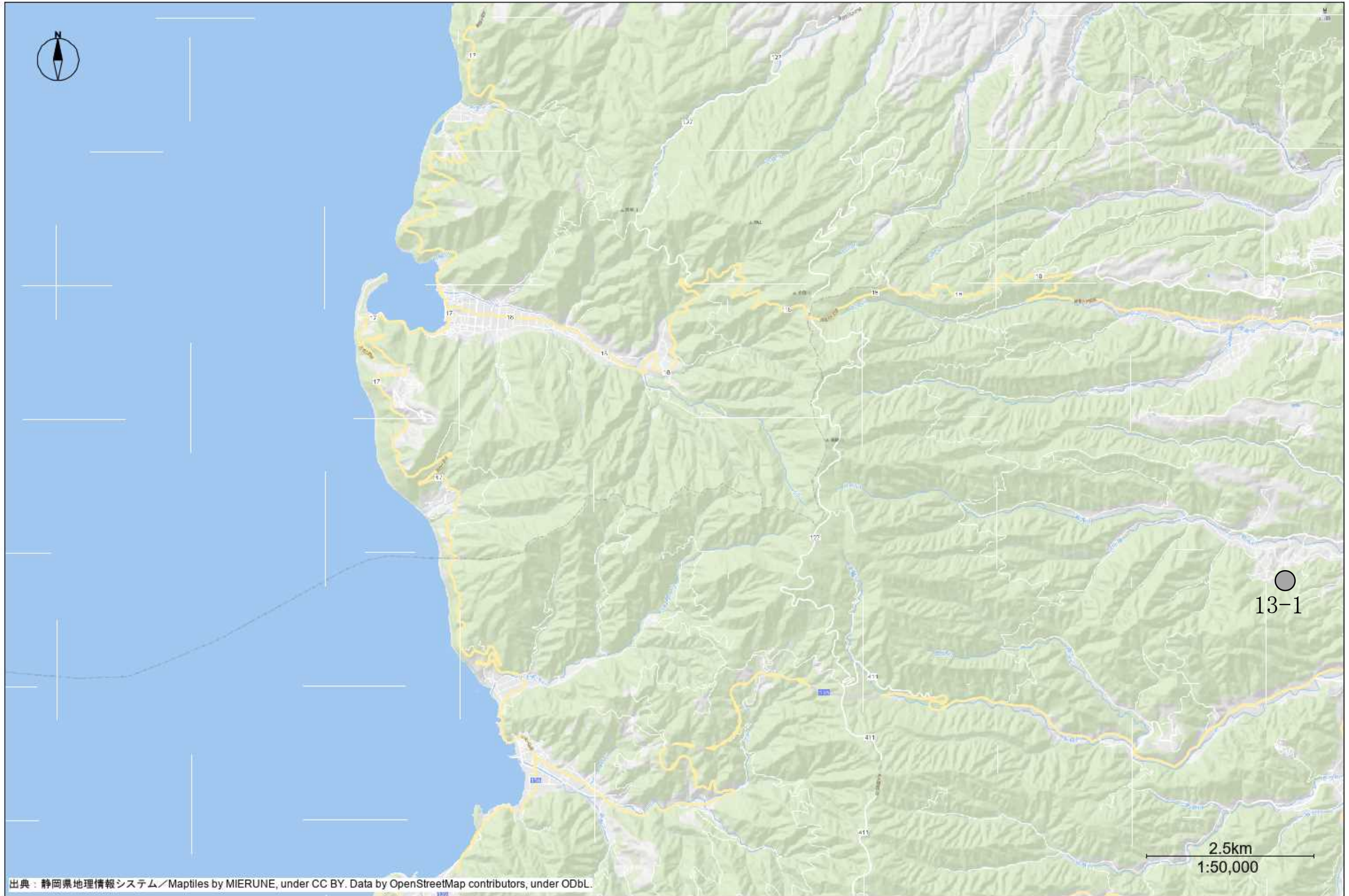
○公表位置図 2



○公表位置図 3

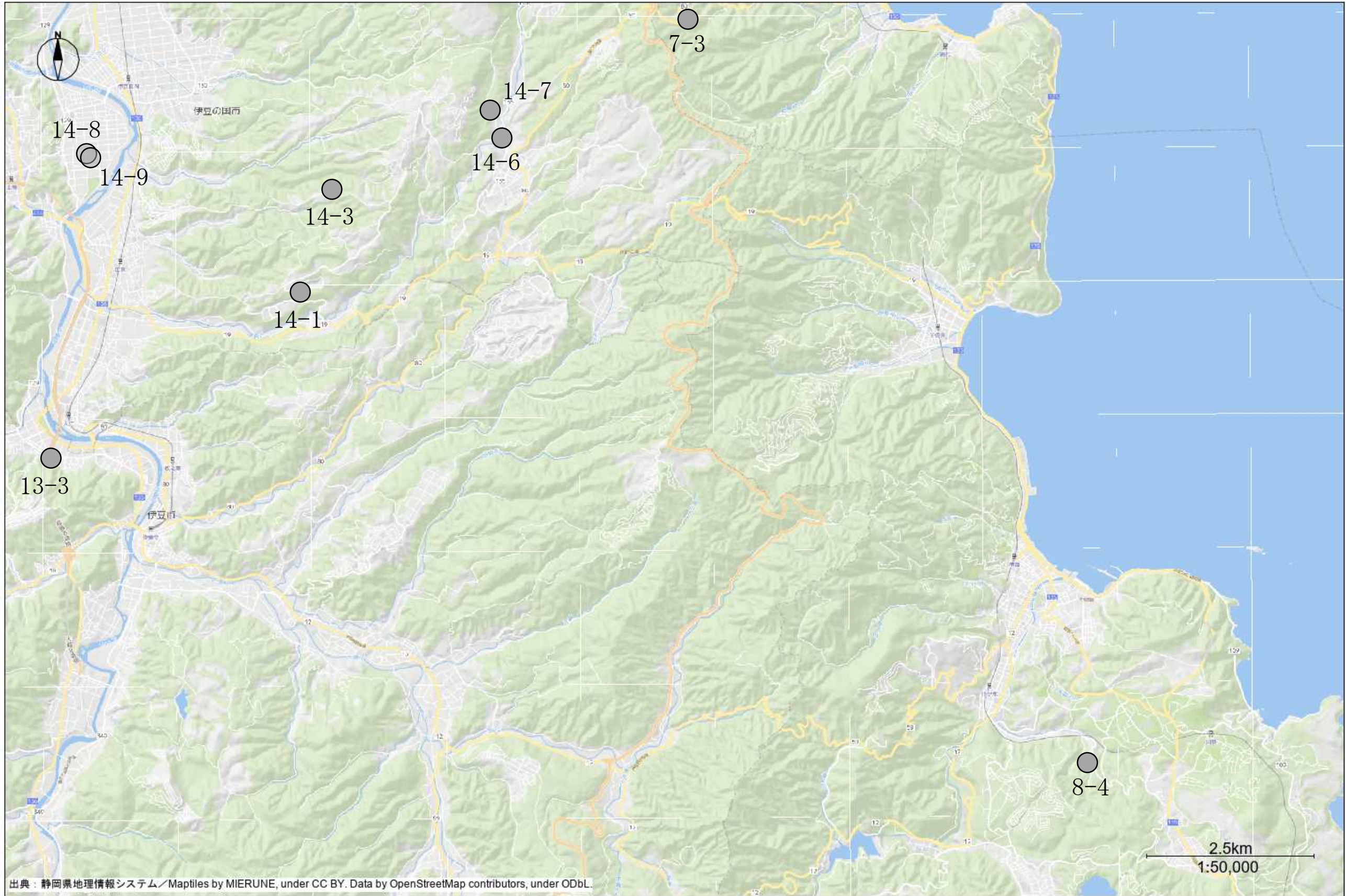


○公表位置図 4



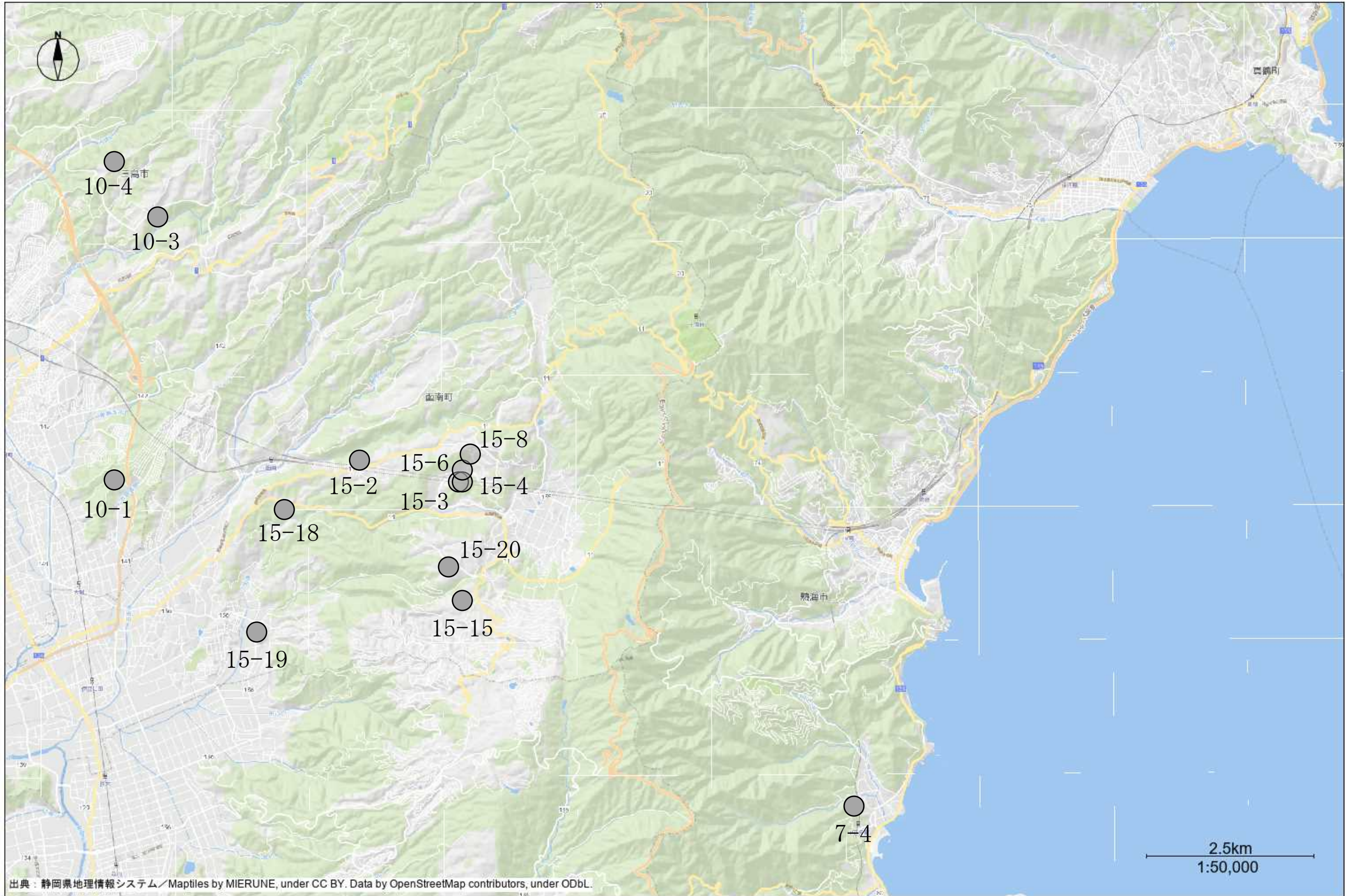
出典：静岡県地理情報システム／Maptiles by MIERUNE, under CC BY. Data by OpenStreetMap contributors, under ODbL.

○公表位置図 5

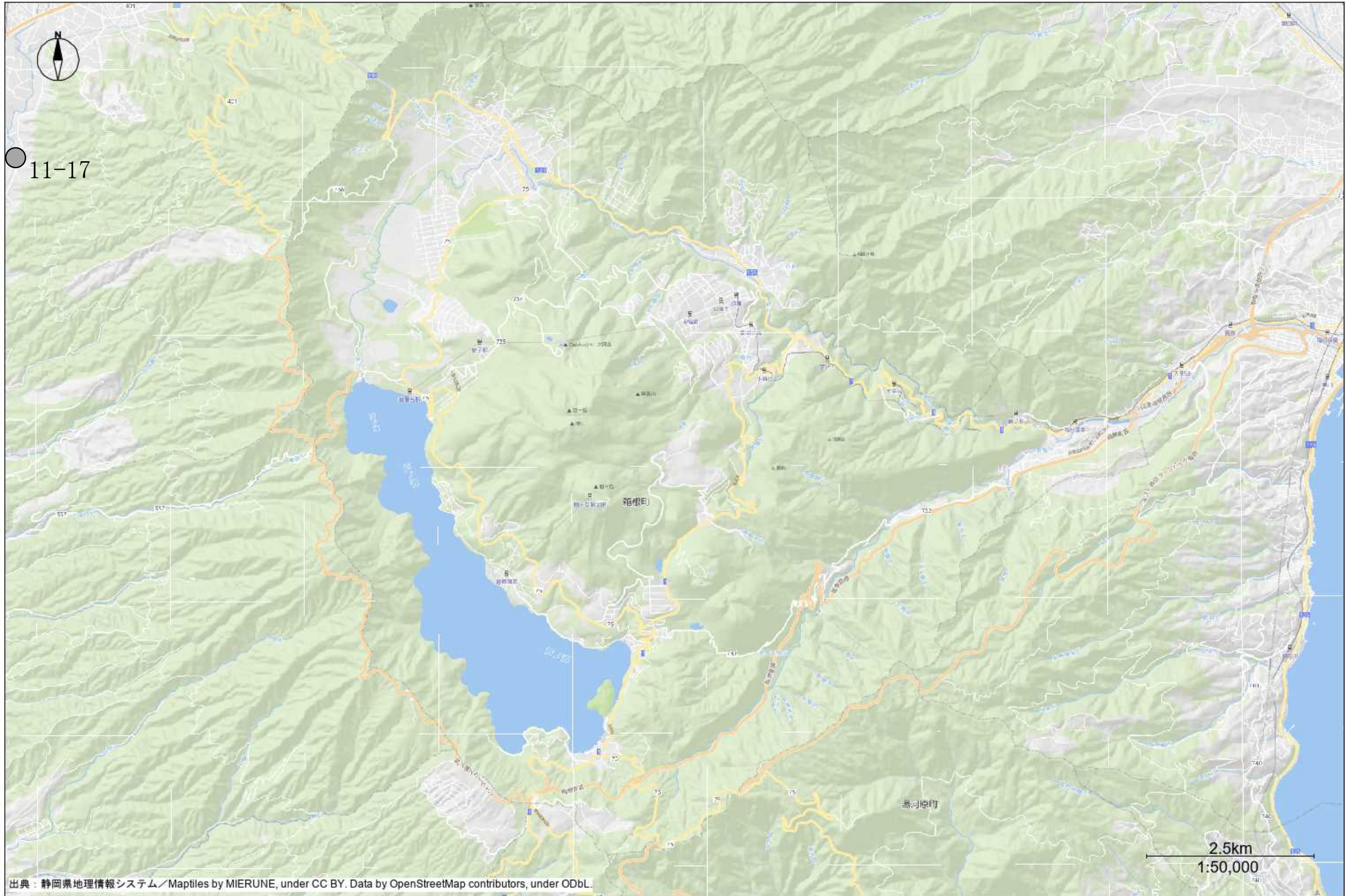


出典：静岡県地理情報システム/Maptiles by MIERUNE, under CC BY. Data by OpenStreetMap contributors, under ODbL.

○公表位置図 6

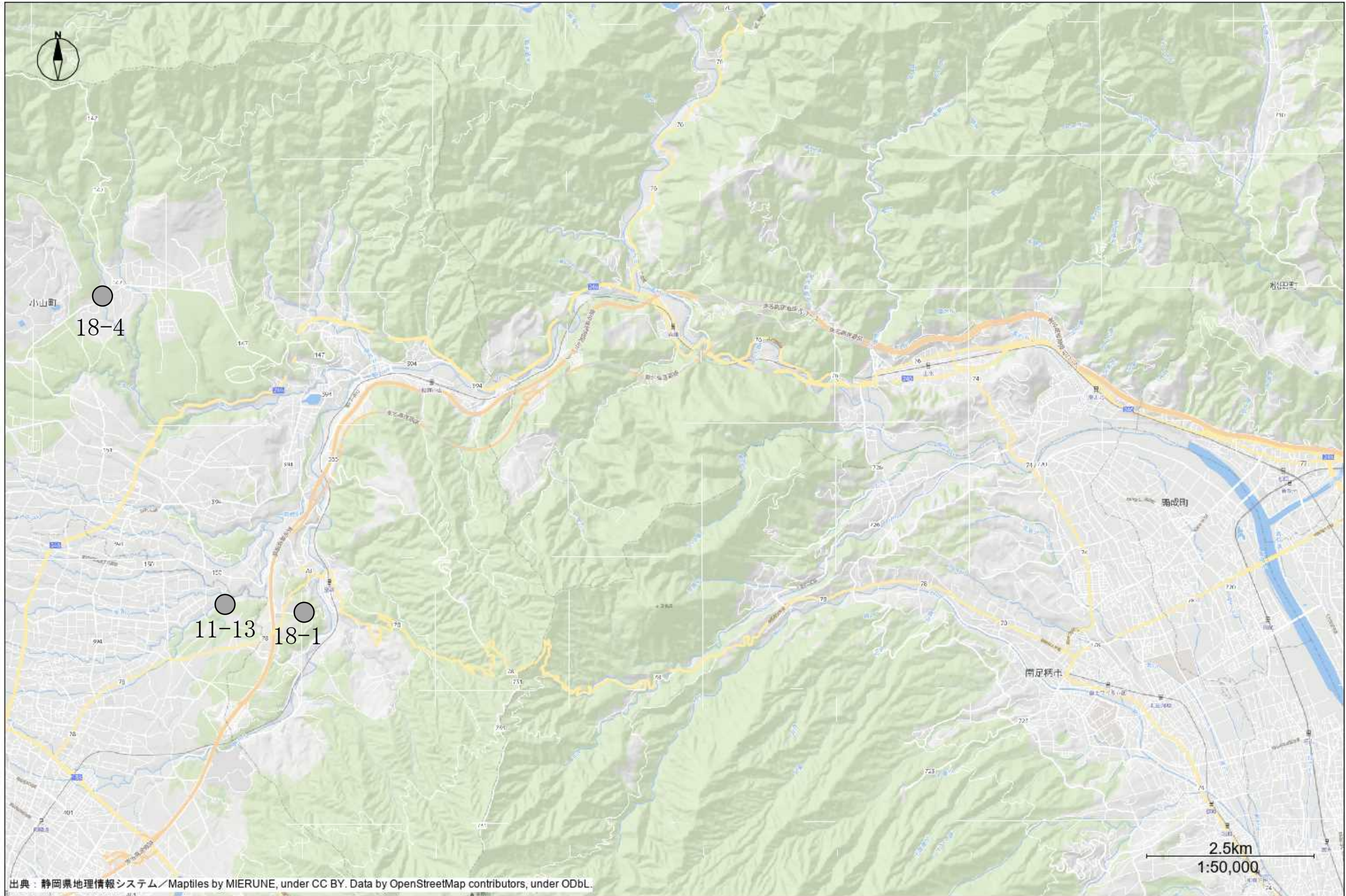


○公表位置図 7



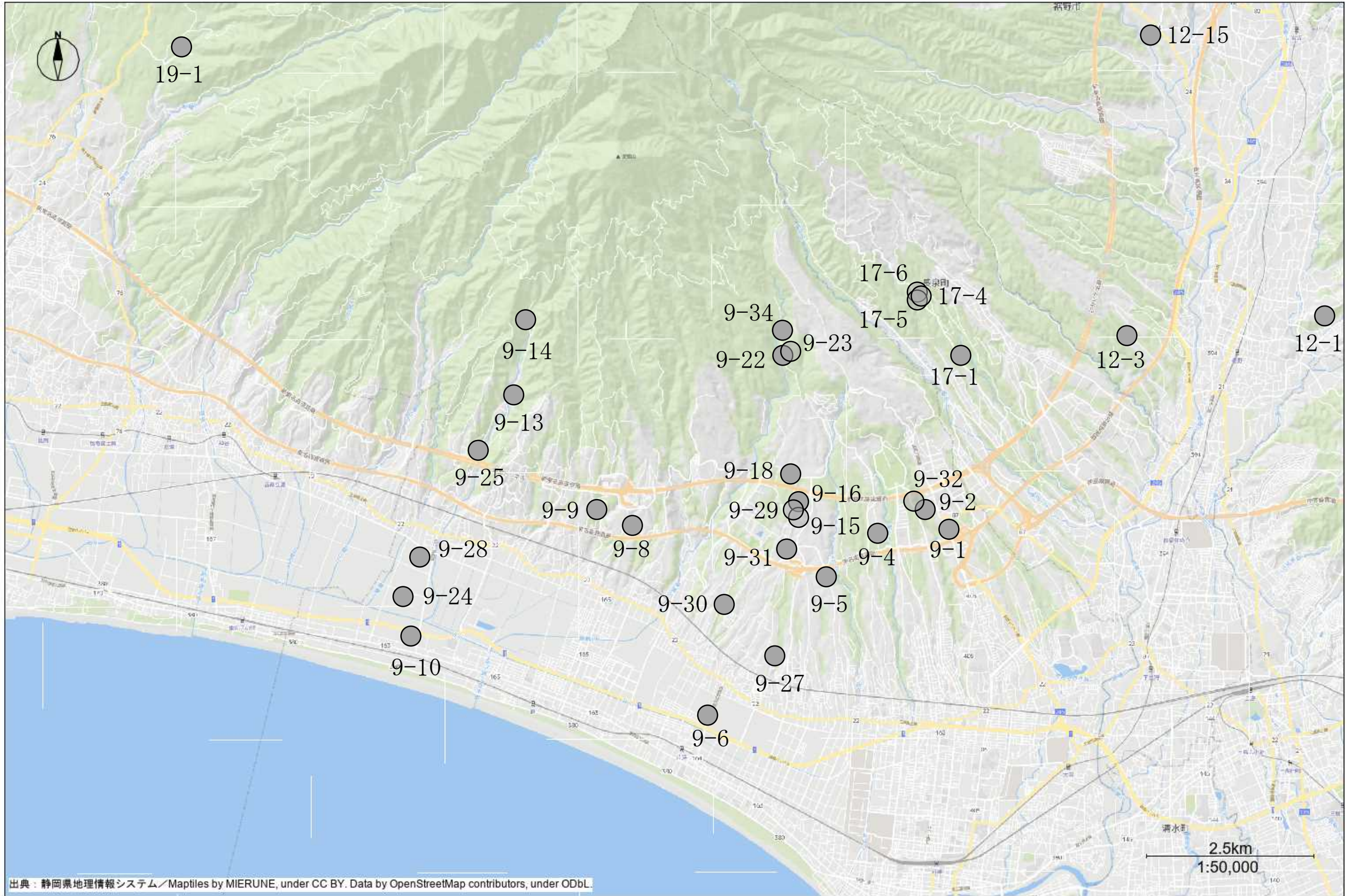
出典：静岡県地理情報システム/Maptiles by MIERUNE, under CC BY. Data by OpenStreetMap contributors, under ODbL.

○公表位置図 8



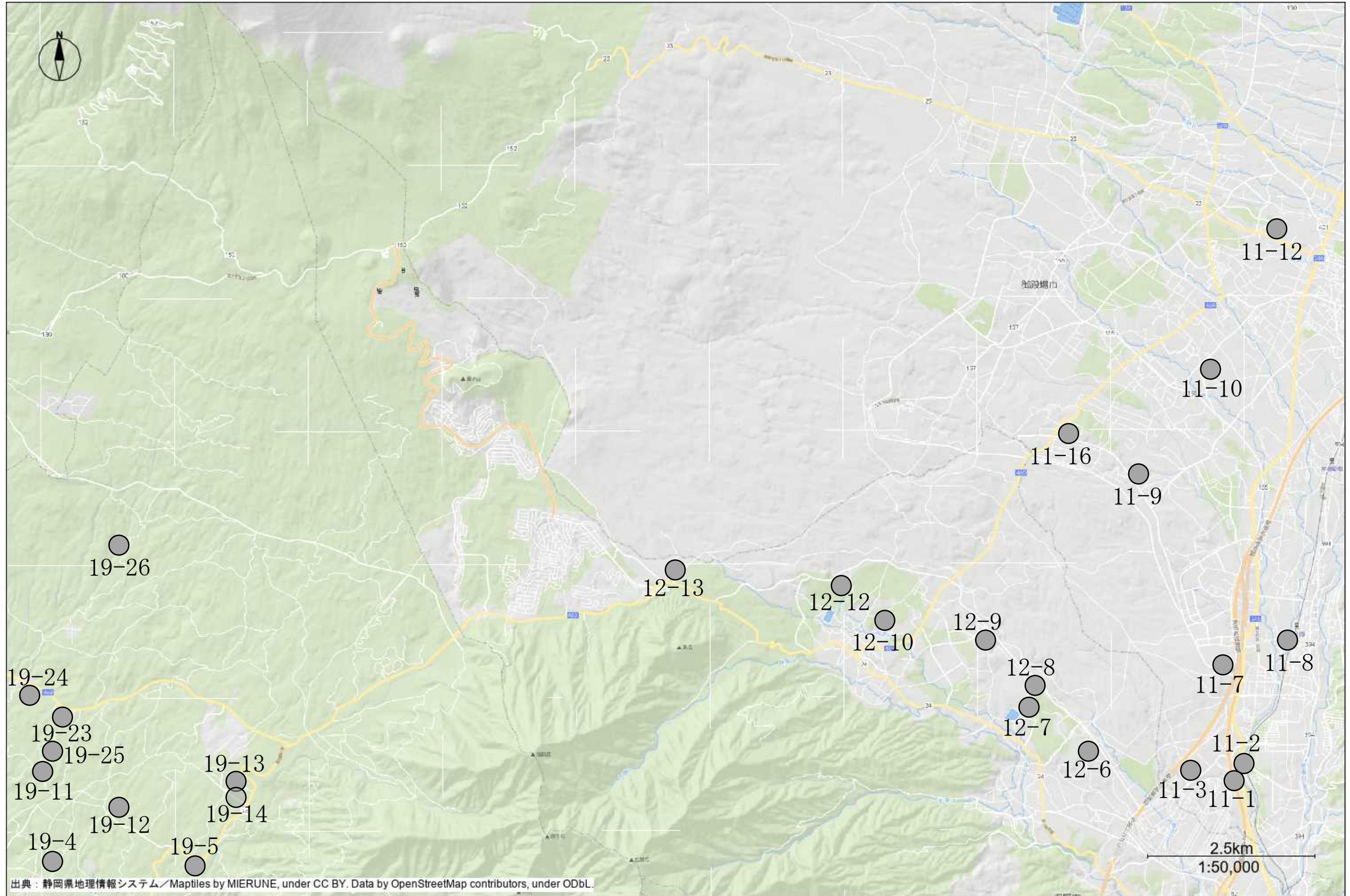
出典：静岡県地理情報システム / Maptiles by MIERUNE, under CC BY. Data by OpenStreetMap contributors, under ODbL.

○公表位置図 9

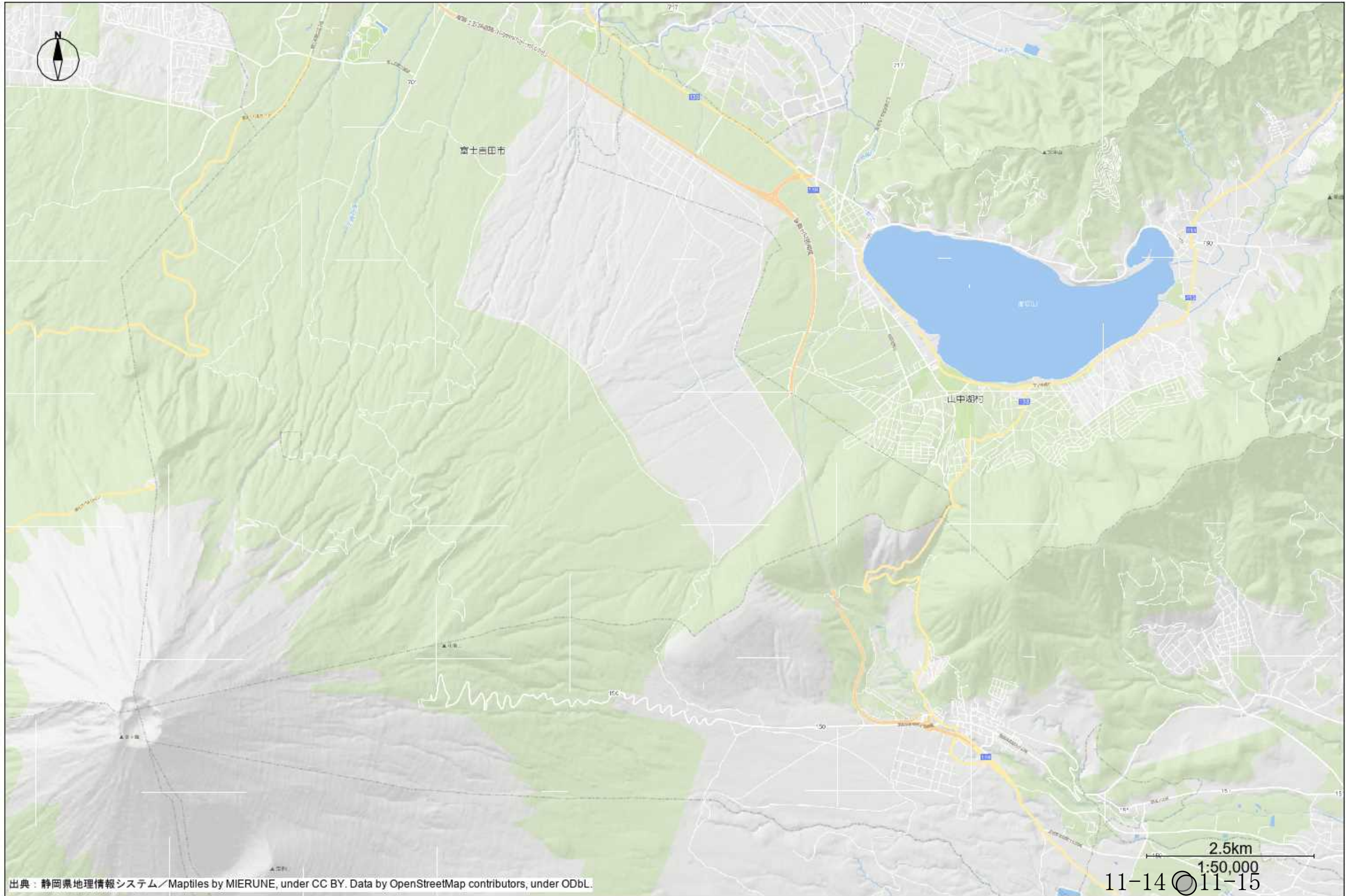


出典：静岡県地理情報システム/Maptiles by MIERUNE, under CC BY. Data by OpenStreetMap contributors, under ODbL.

○公表位置図 10



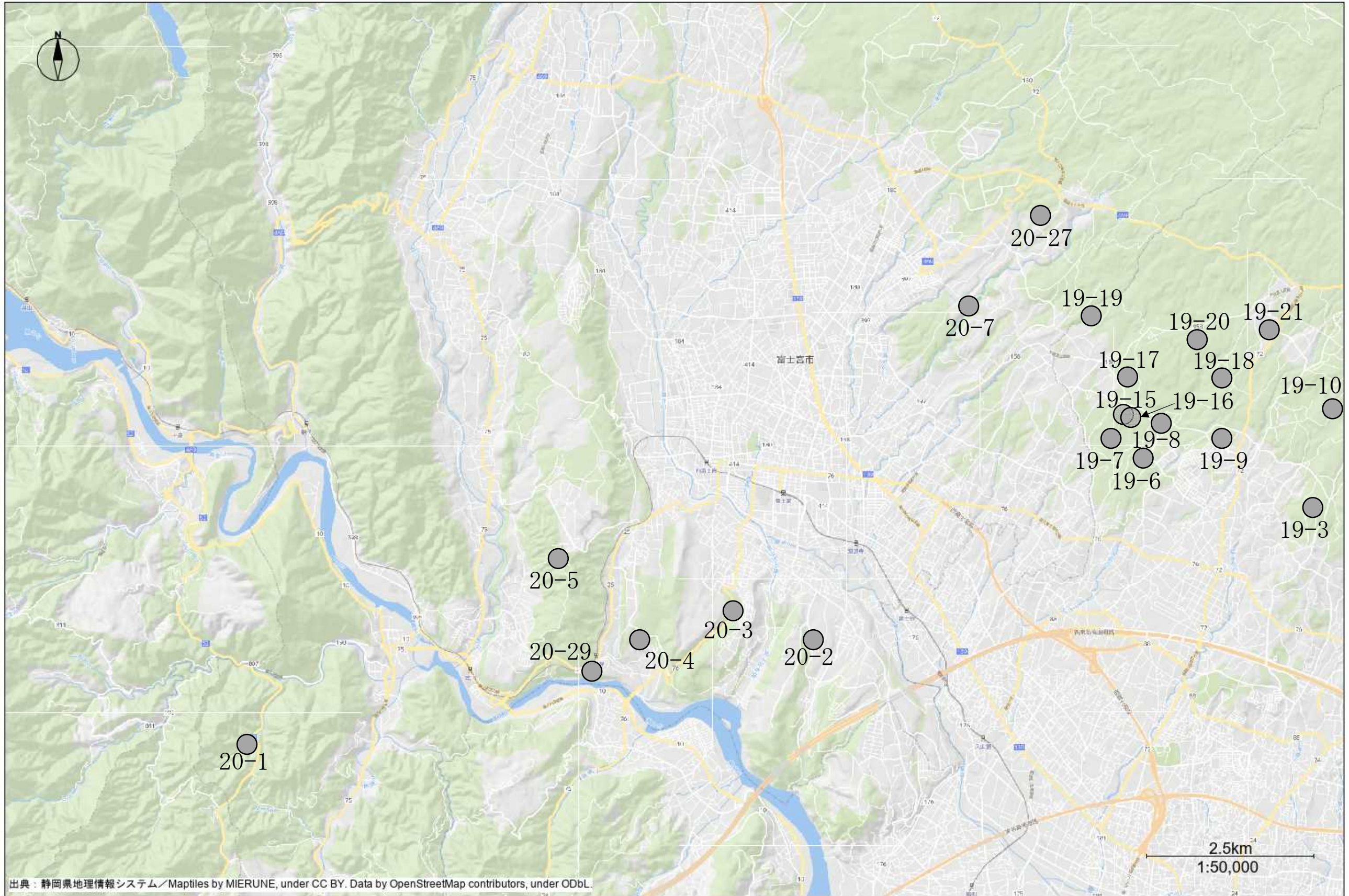
○公表位置図 11



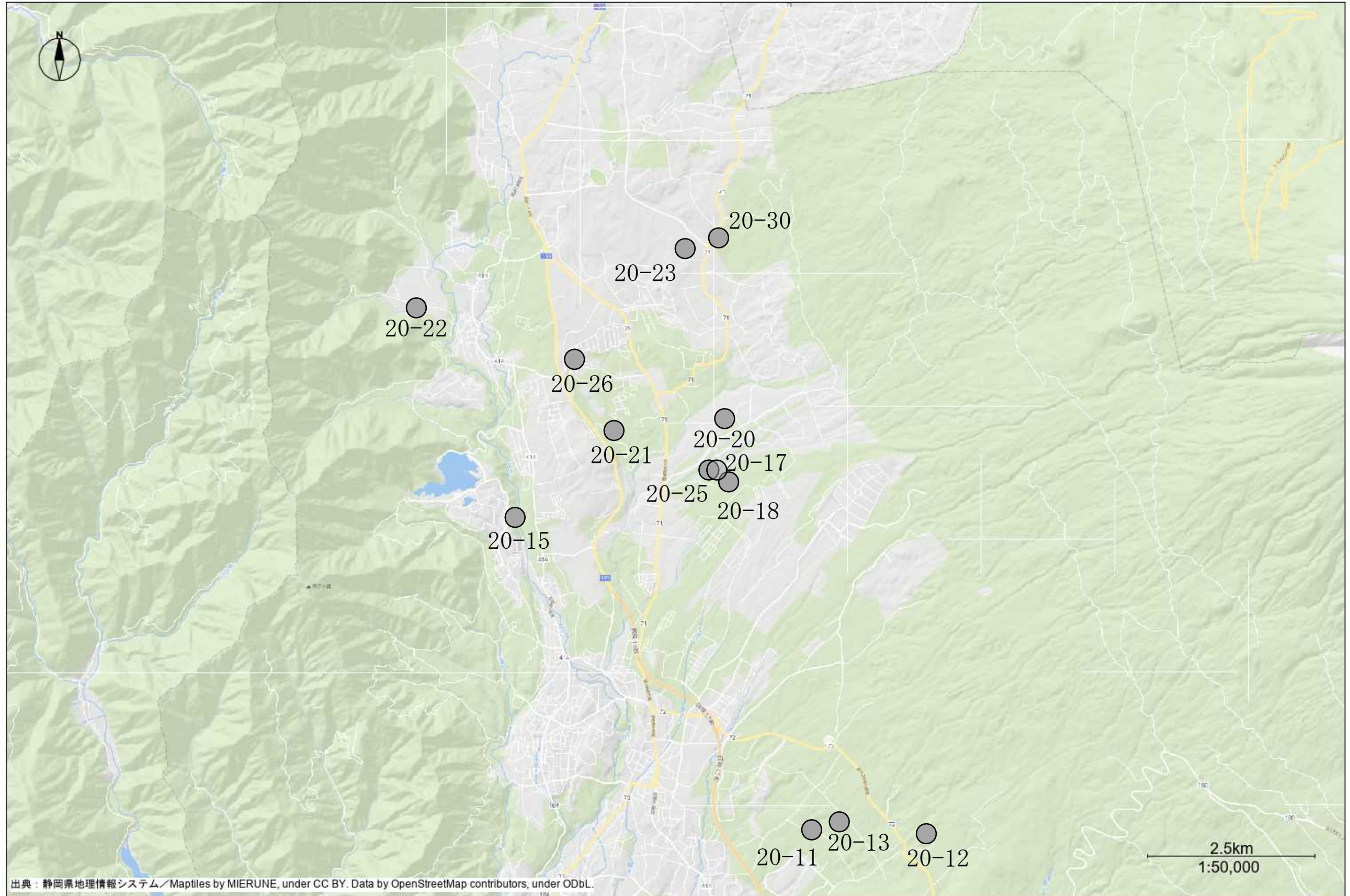
出典：静岡県地理情報システム／Maptiles by MIERUNE, under CC BY. Data by OpenStreetMap contributors, under ODbL.

2.5km
1:50,000
11-14 © 11-15

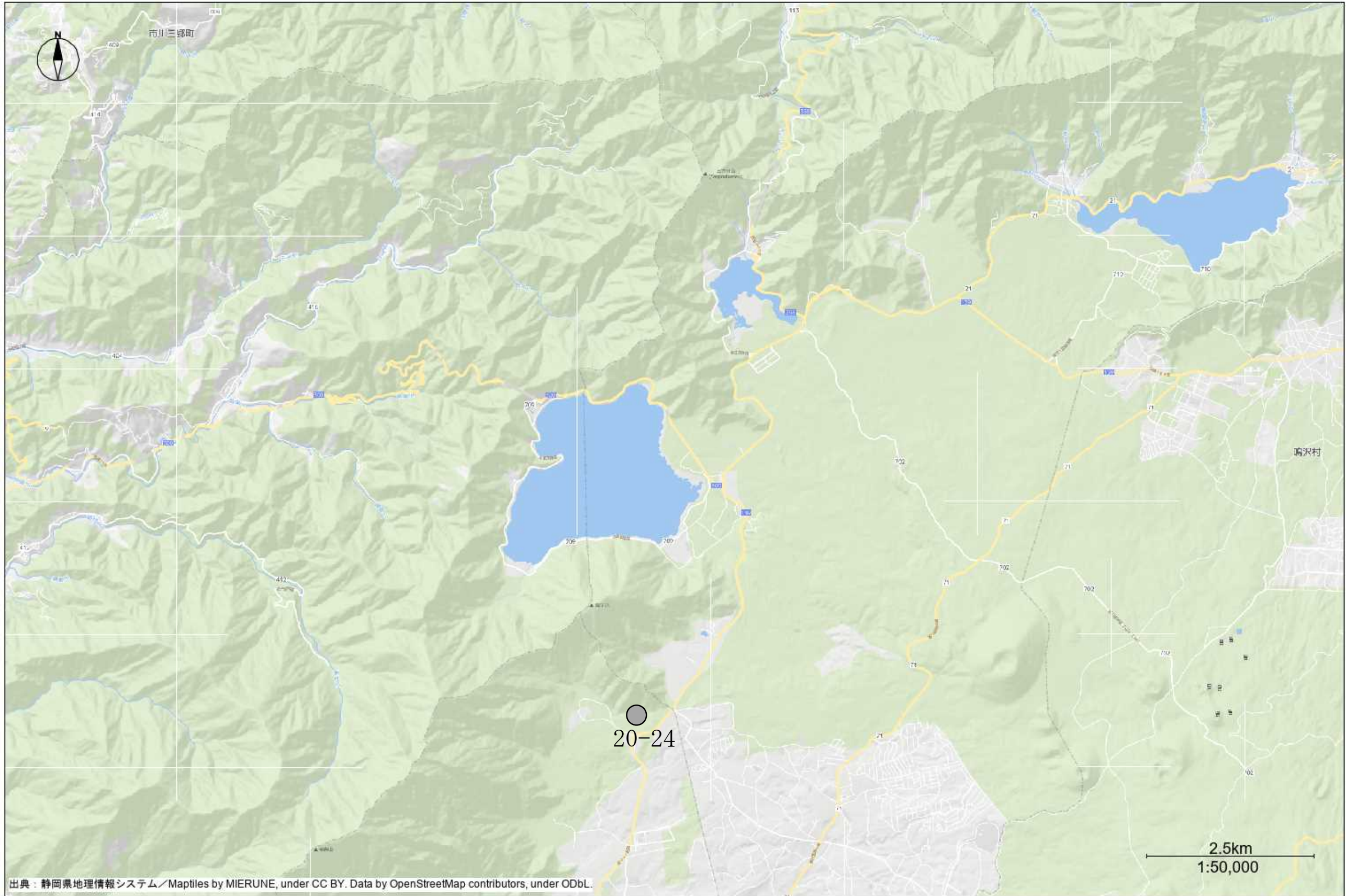
○公表位置図 12



○公表位置図 13

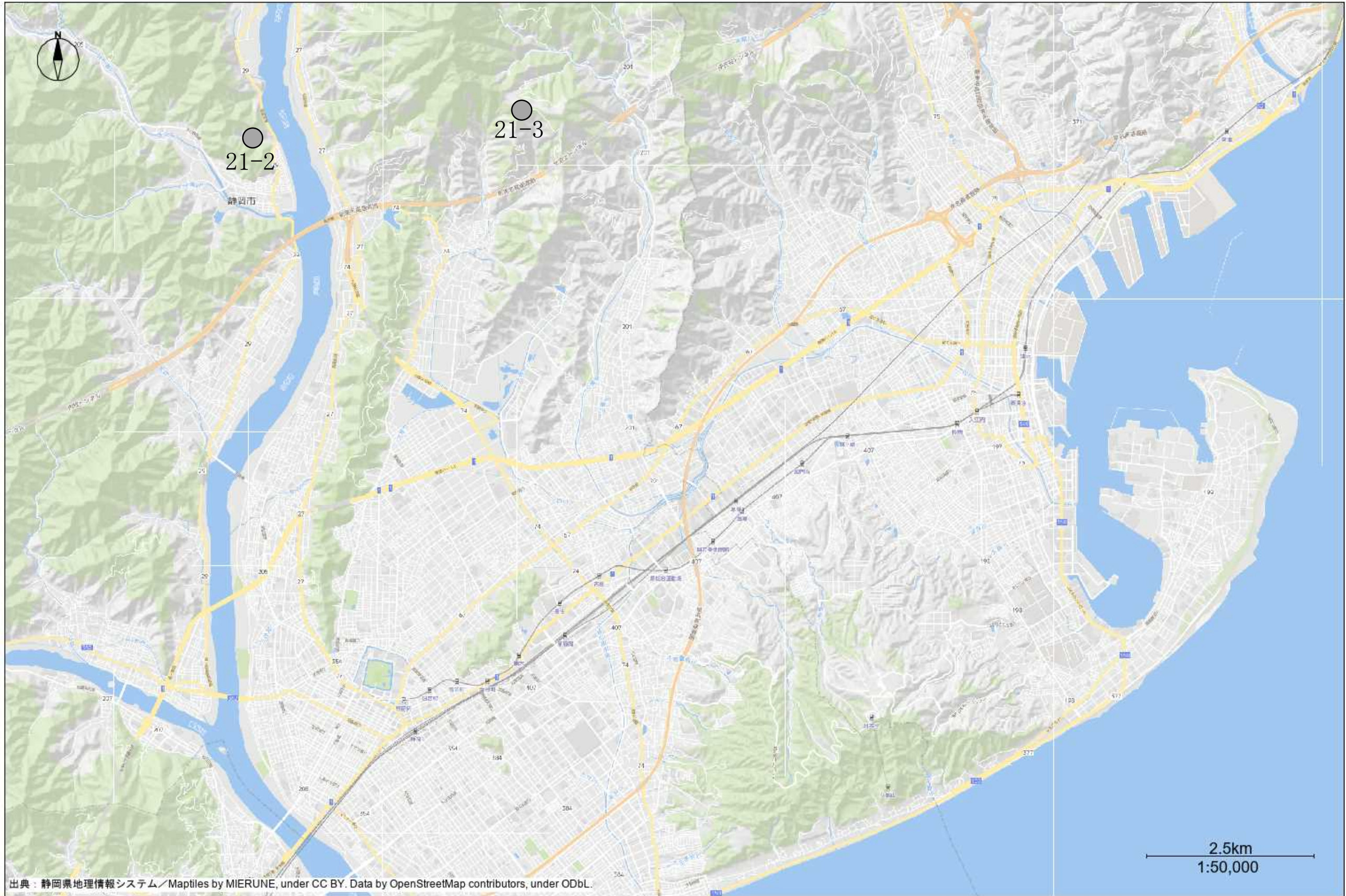


○公表位置図 14



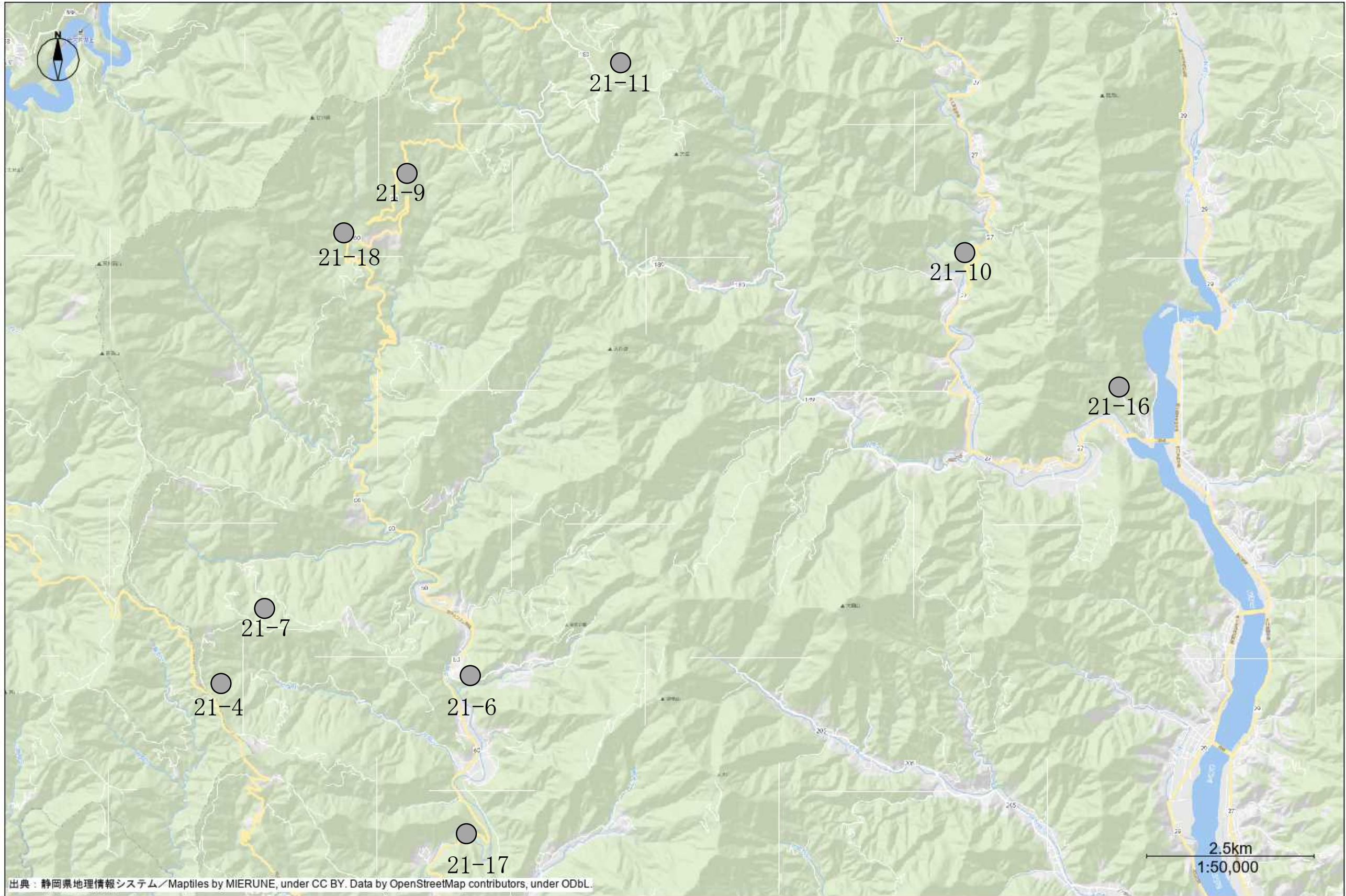
出典：静岡県地理情報システム/Maptiles by MIERUNE, under CC BY. Data by OpenStreetMap contributors, under ODbL.

○公表位置図 15

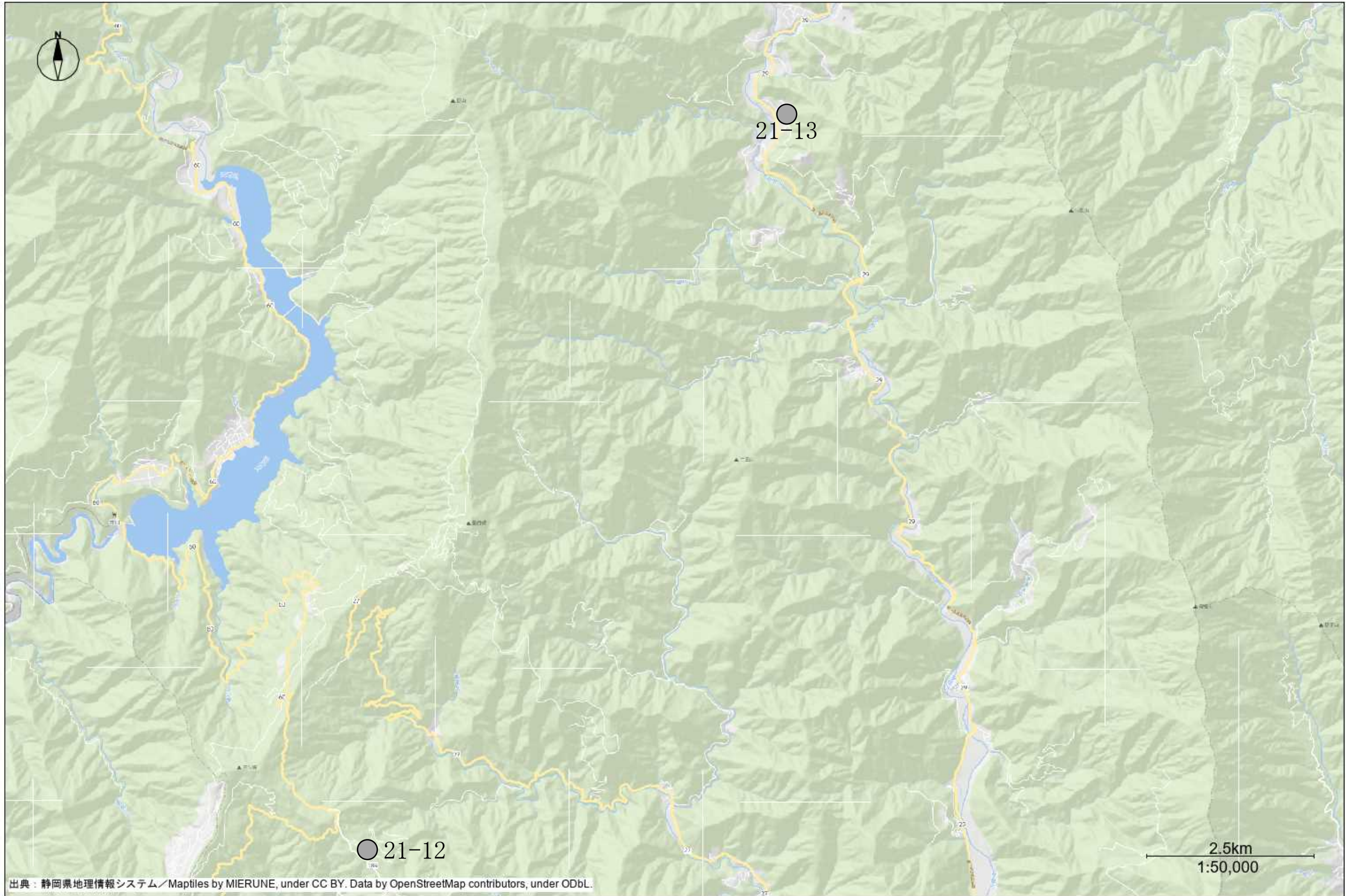


出典：静岡県地理情報システム/Maptiles by MIERUNE, under CC BY. Data by OpenStreetMap contributors, under ODbL.

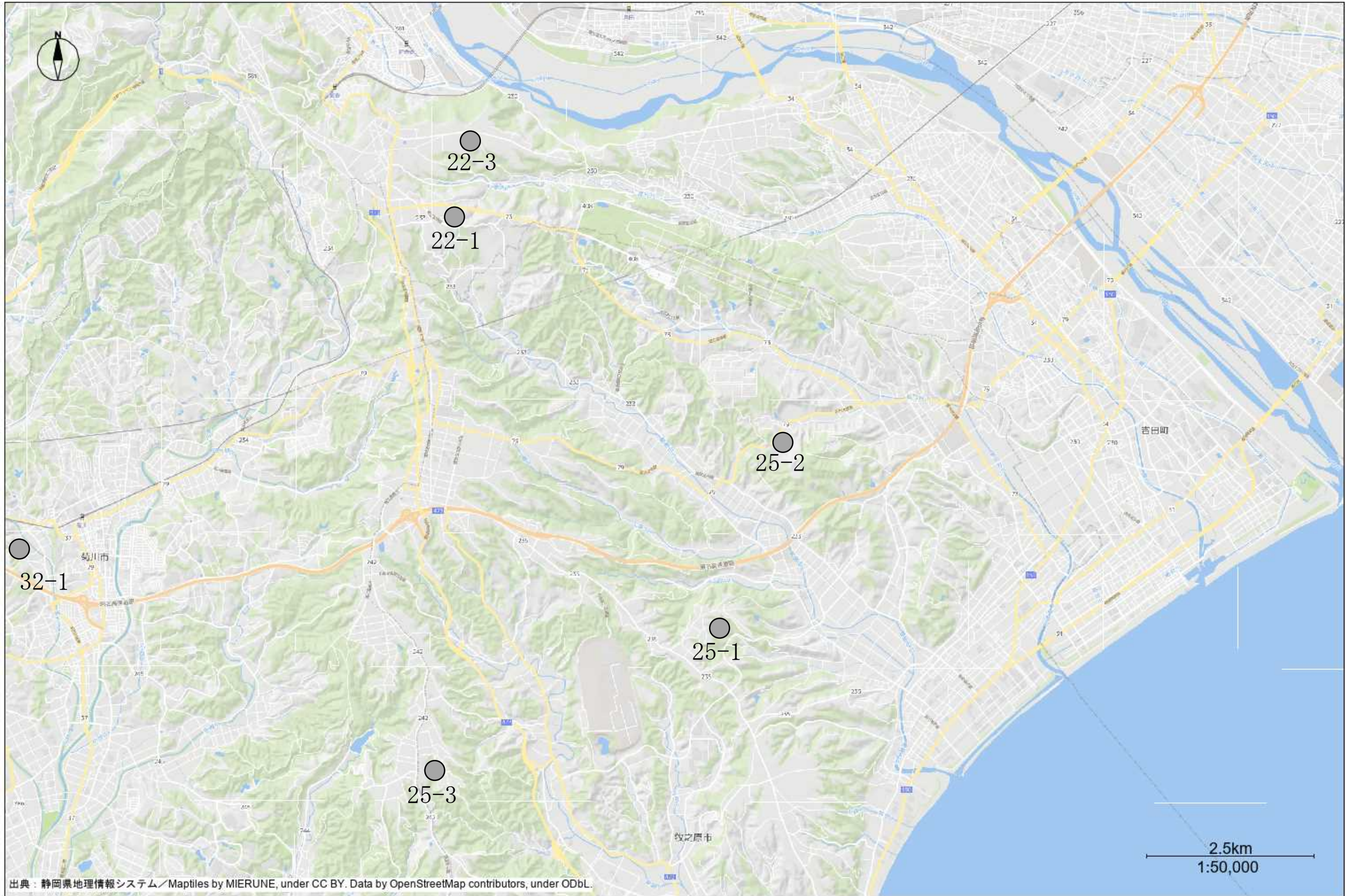
○公表位置図 16



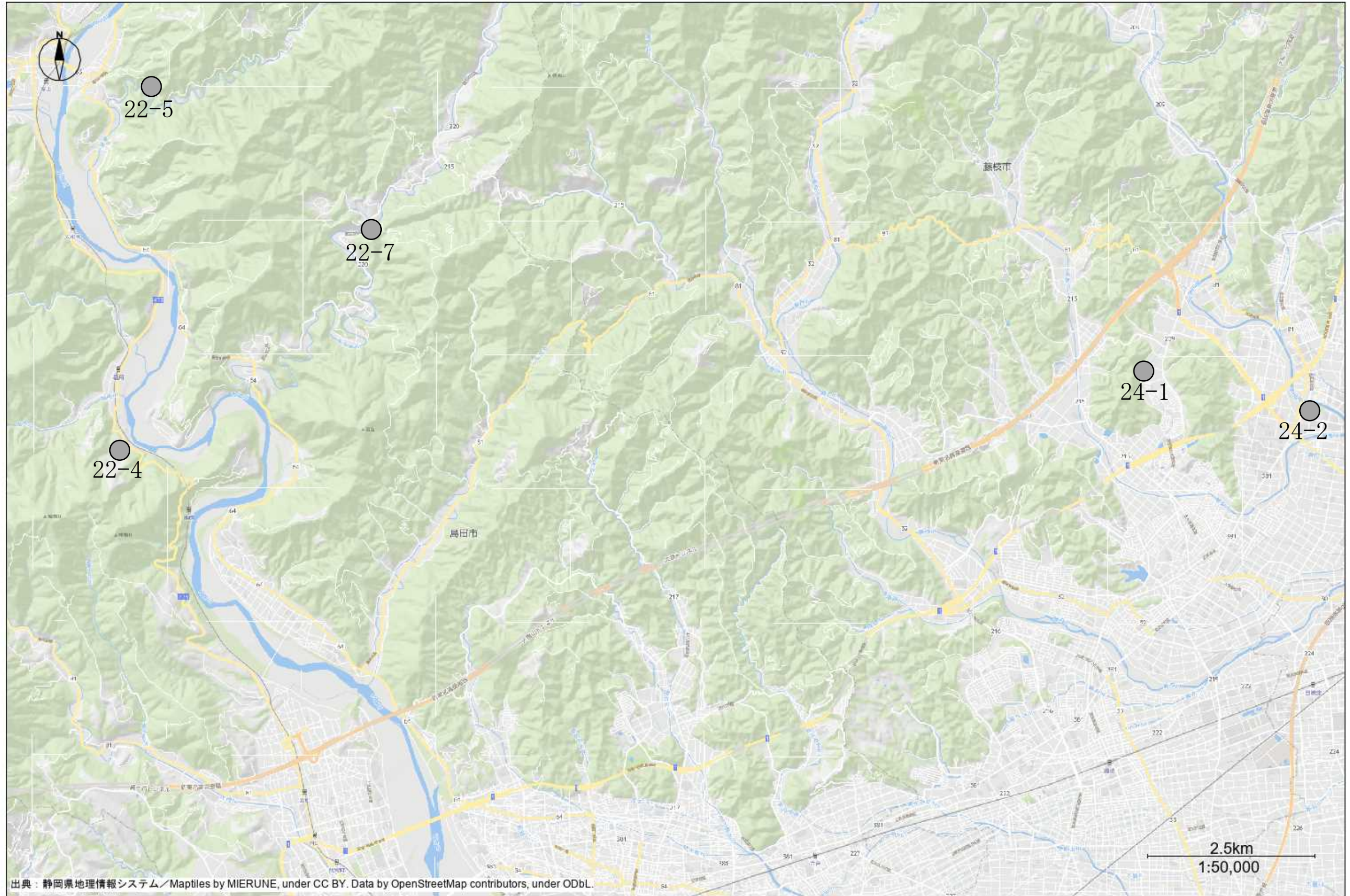
○公表位置図 17



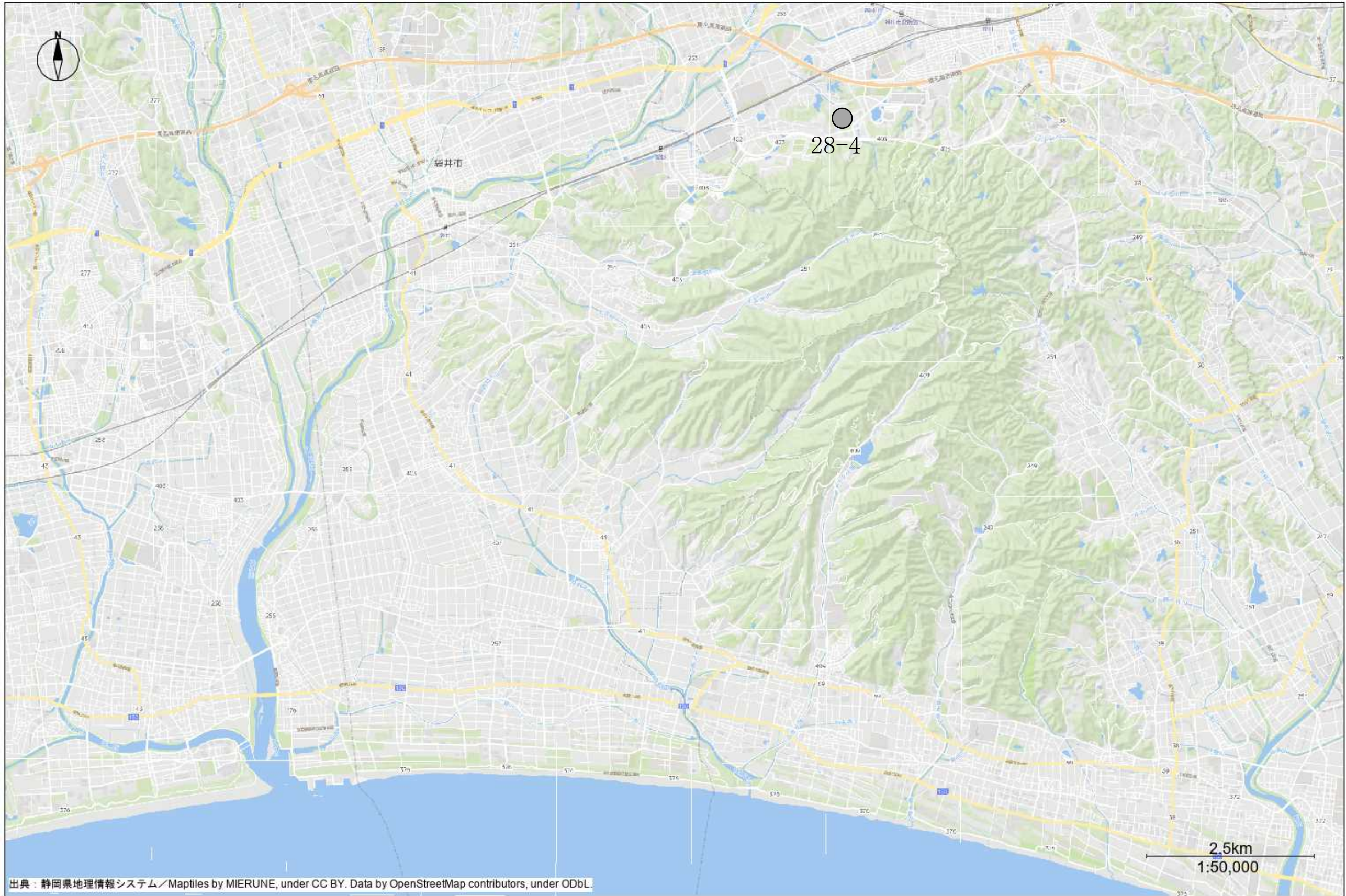
○公表位置図 18



○公表位置図 19

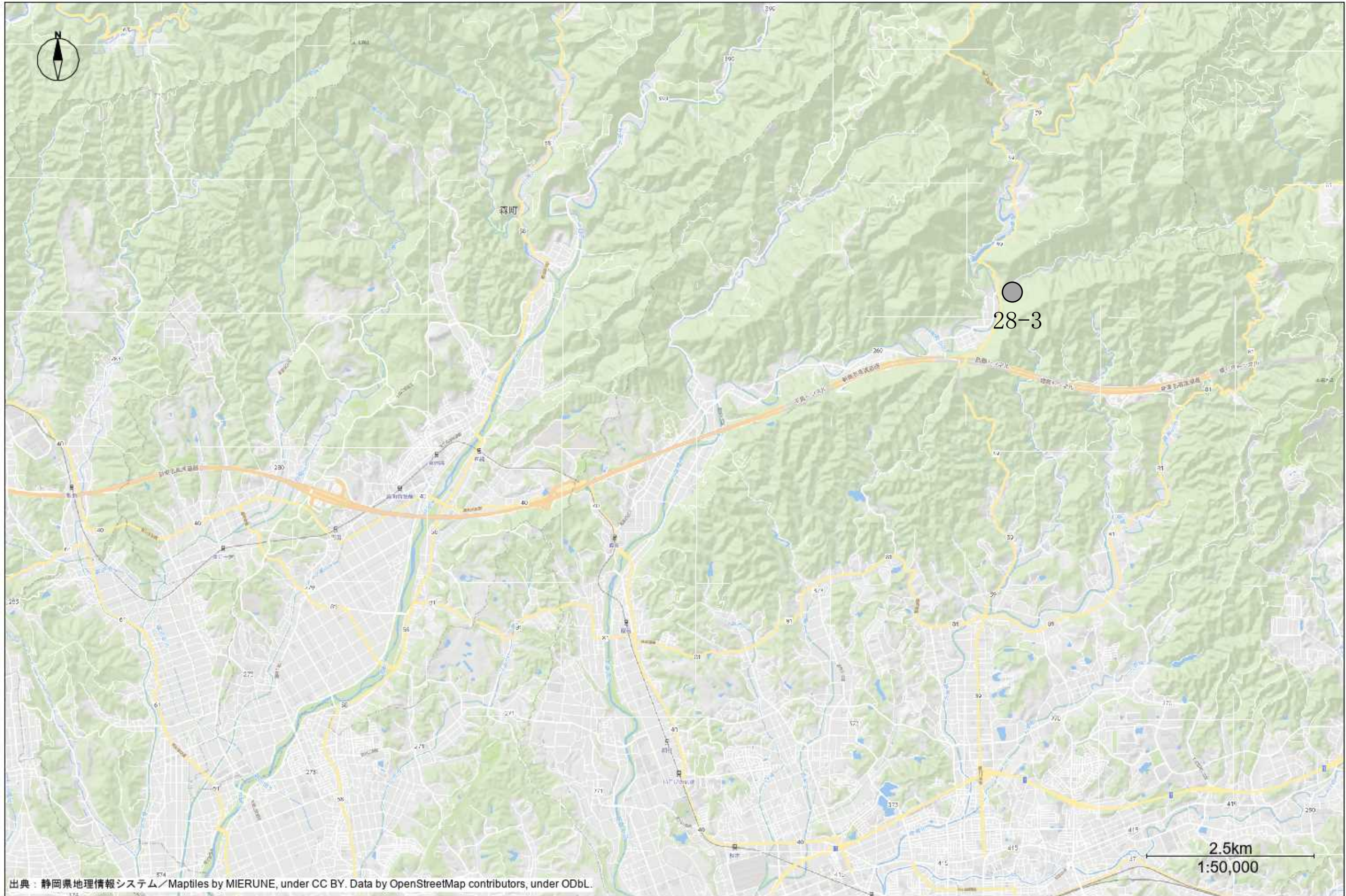


○公表位置図 20

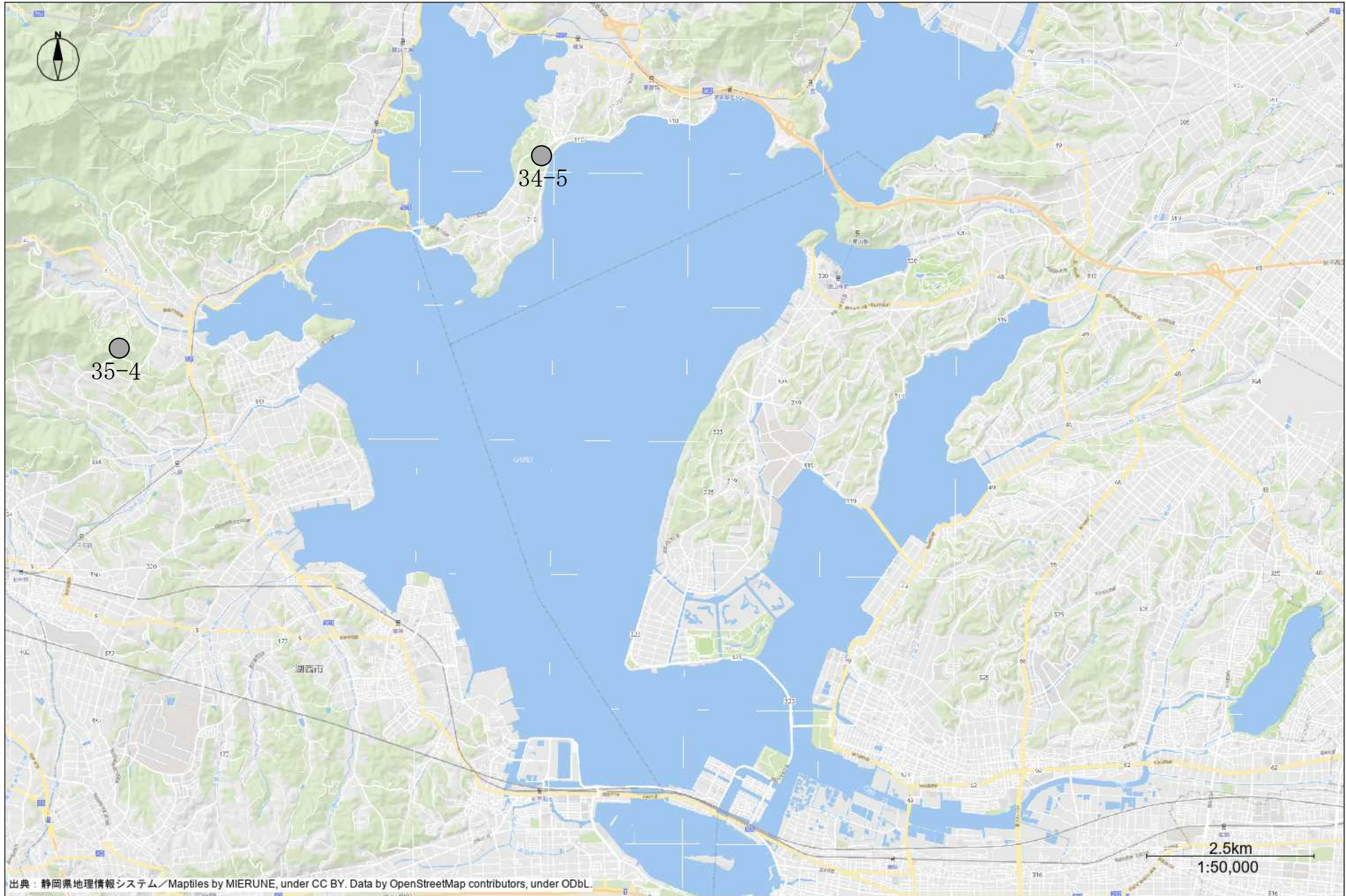


出典：静岡県地理情報システム/Maptiles by MIERUNE, under CC BY. Data by OpenStreetMap contributors, under ODbL.

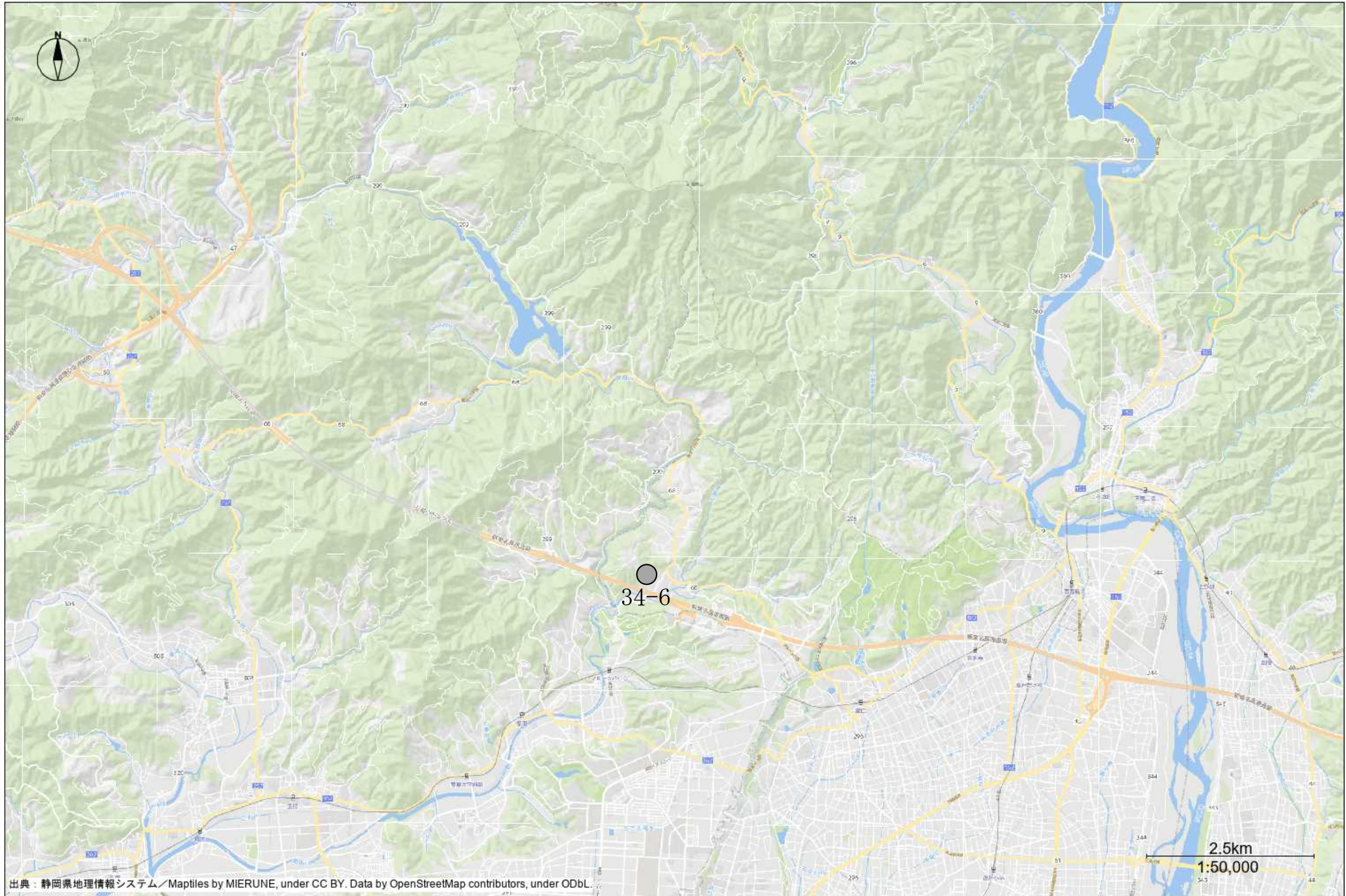
○公表位置図 21



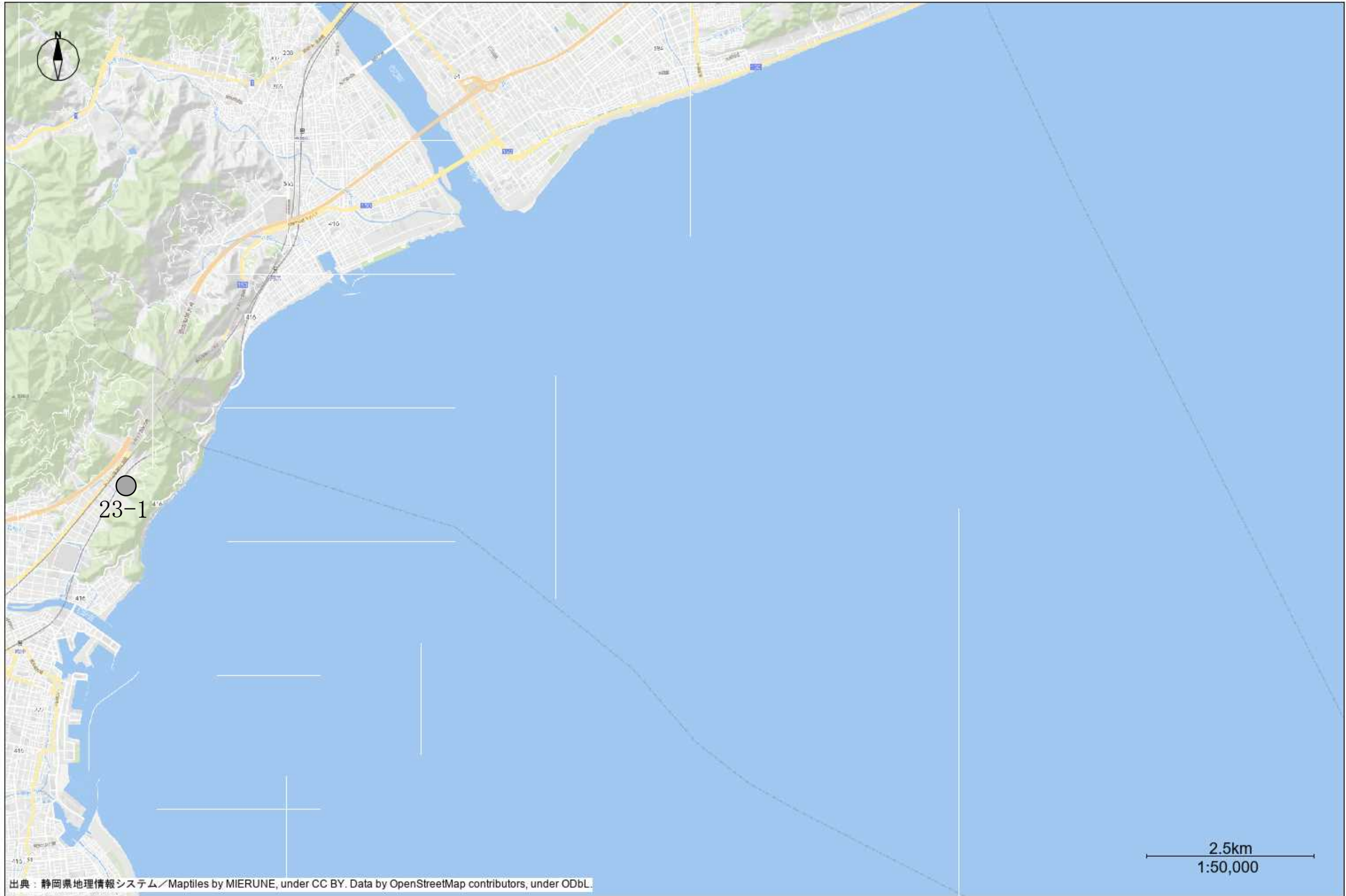
○公表位置図 22



○公表位置図 23

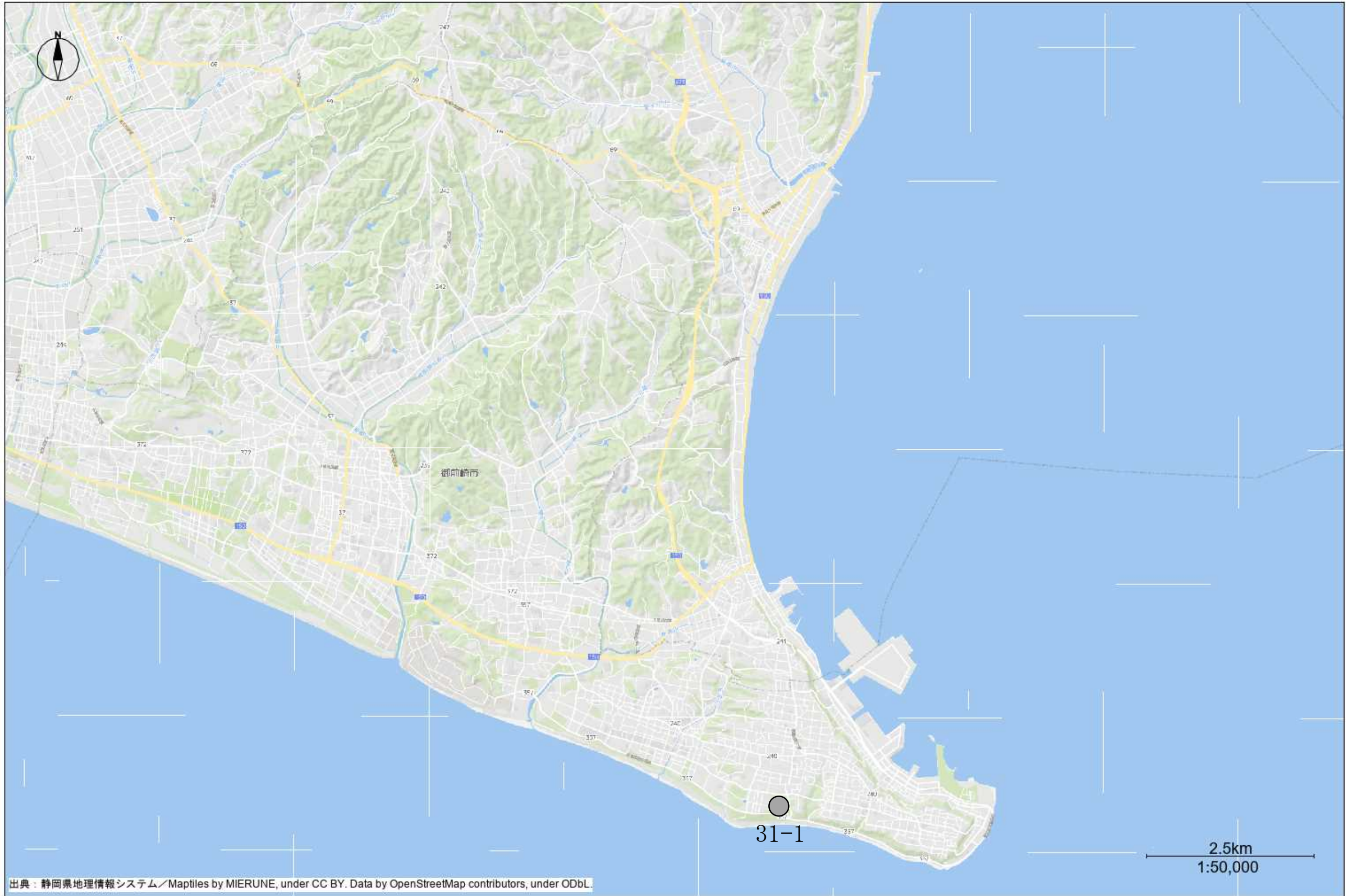


○公表位置図 24



出典：静岡県地理情報システム/Maptiles by MIERUNE, under CC BY. Data by OpenStreetMap contributors, under ODbL.

○公表位置図 25



出典：静岡県地理情報システム/Maptiles by MIERUNE, under CC BY. Data by OpenStreetMap contributors, under ODbL.