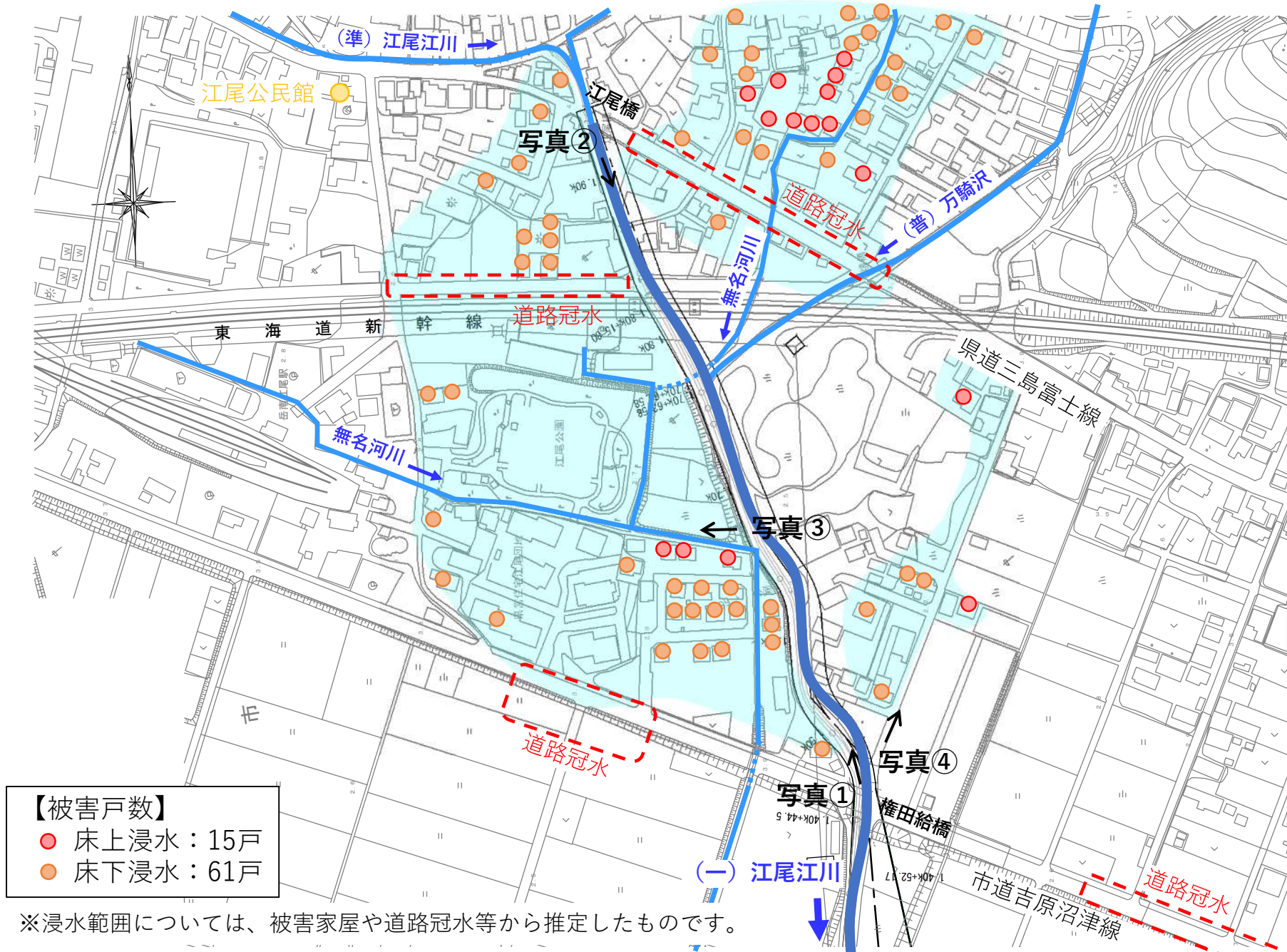


【江尾江川】 令和5年6月豪雨（台風2号）による浸水被害

資料4



【江尾江川】令和5年6月（台風2号）による浸水被害



①江尾江川の状況（権田給橋（市道）上流）



②江尾江川の状況（江尾橋（県道）下流）

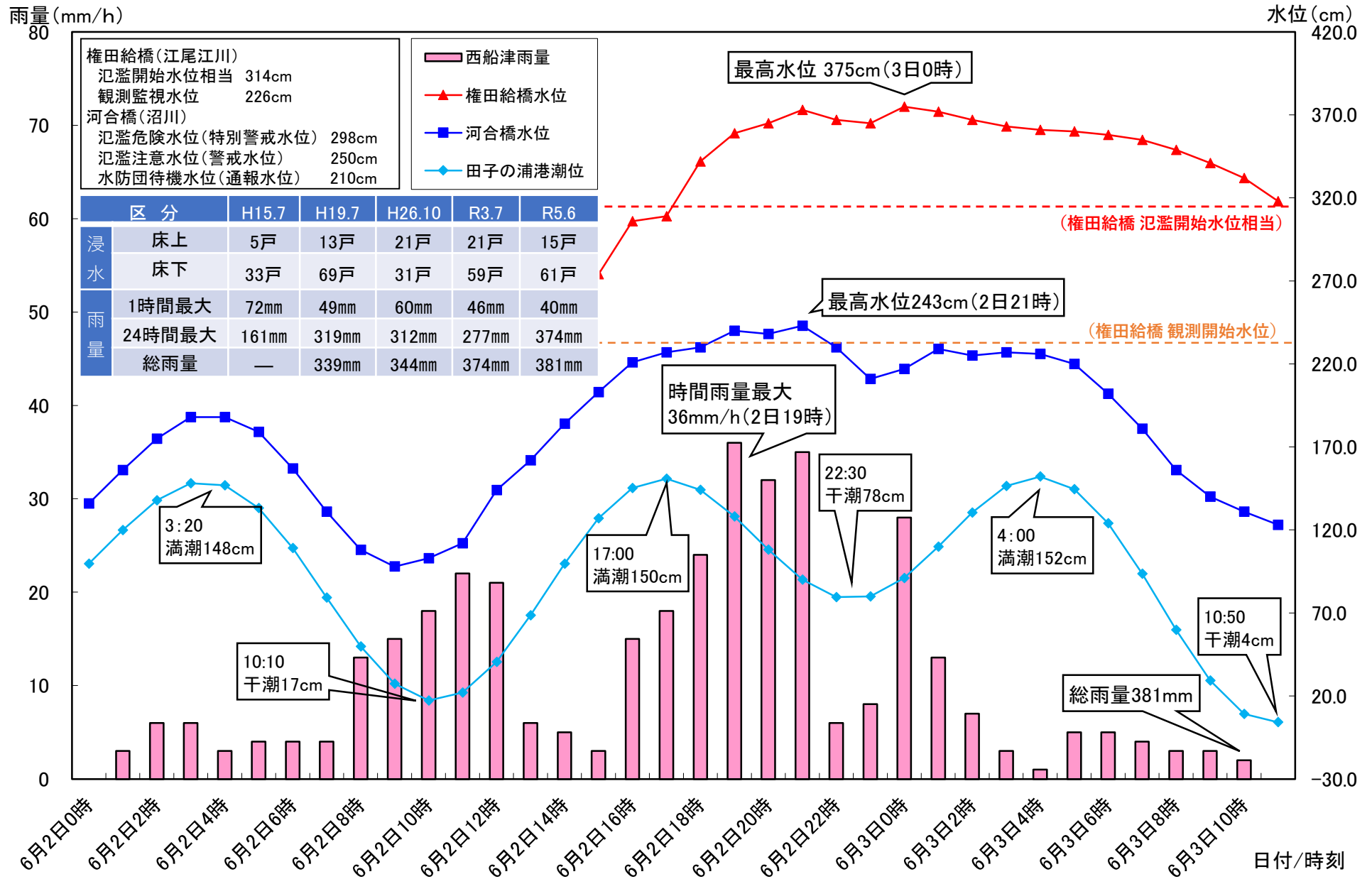


③江尾江川右岸の浸水状況



④江尾江川左岸の浸水状況

【江尾江川】令和5年6月（台風2号）による浸水被害



江尾江川周辺の雨量水位時系列変化 (R5年6月豪雨)

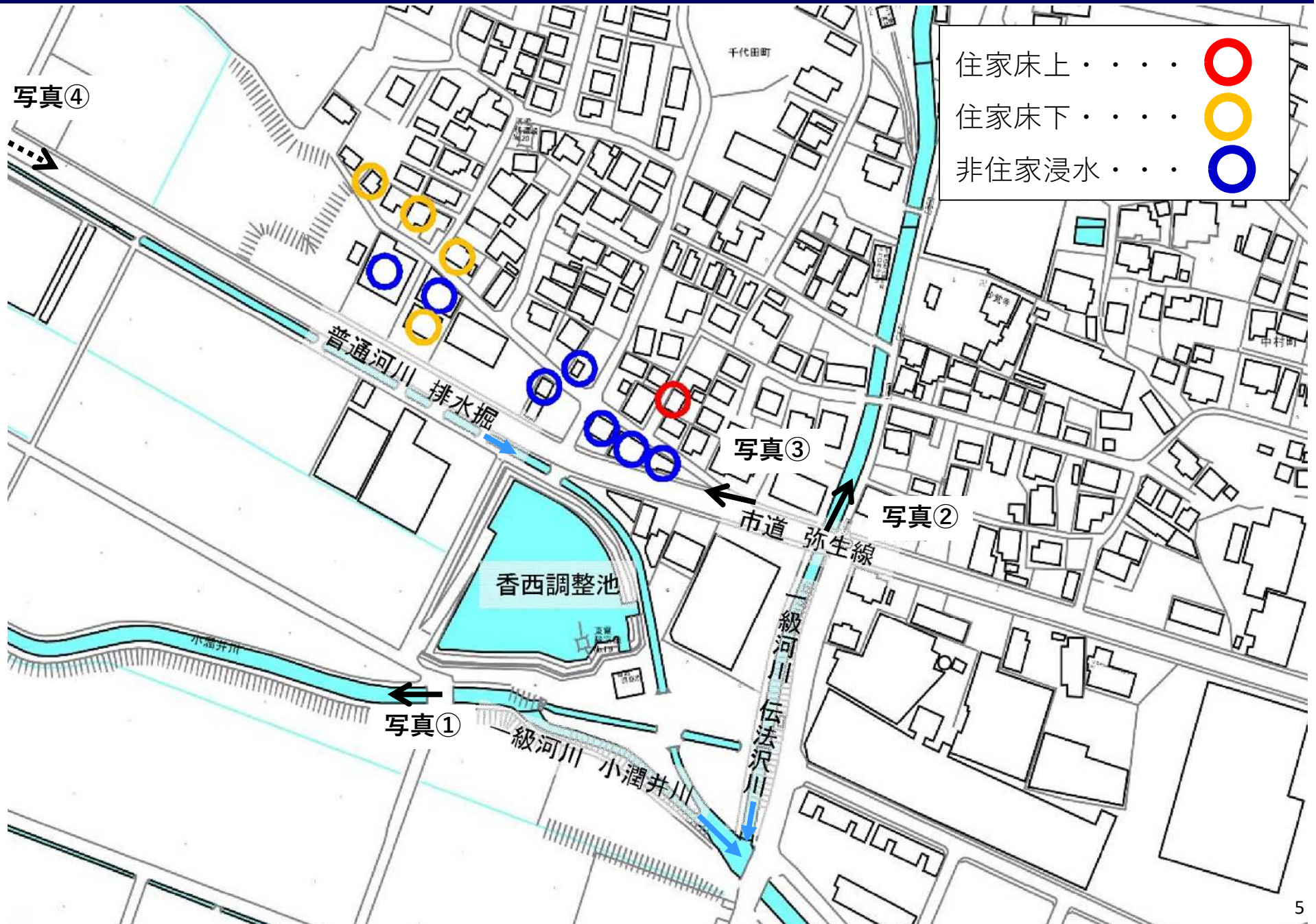
■ 地元説明会実施状況

- ・ 令和5年7月 江尾地区を対象とした説明会
出席者：江尾地区32名
富士土木事務所、富士市（河川課、農政課）
- ・ 令和5年8月 富士東部土地改良区を対象とした説明会
出席者：東部土地改良区3名
富士土木事務所、富士市（河川課）
- ・ 令和5年8月 浮島地区・浮島土地改良区を対象とした説明会
出席者：浮島地区12名、浮島土地改良区6名
富士土木事務所、富士市（河川課、農政課）

（説明内容）

- ・ 江尾江川水災害対策プランについて
- ・ 県対策事業について
- ・ 市対策事業について
- ・ 6月豪雨の浸水状況等について

【和田川・小潤井川・伝法沢川】令和5年8月（台風7号）による浸水被害



【和田川・小潤井川・伝法沢川】令和5年8月（台風7号）による浸水被害



①小潤井川の状況（香西下橋上流）



②伝法沢川の状況（市道弥生線上流）

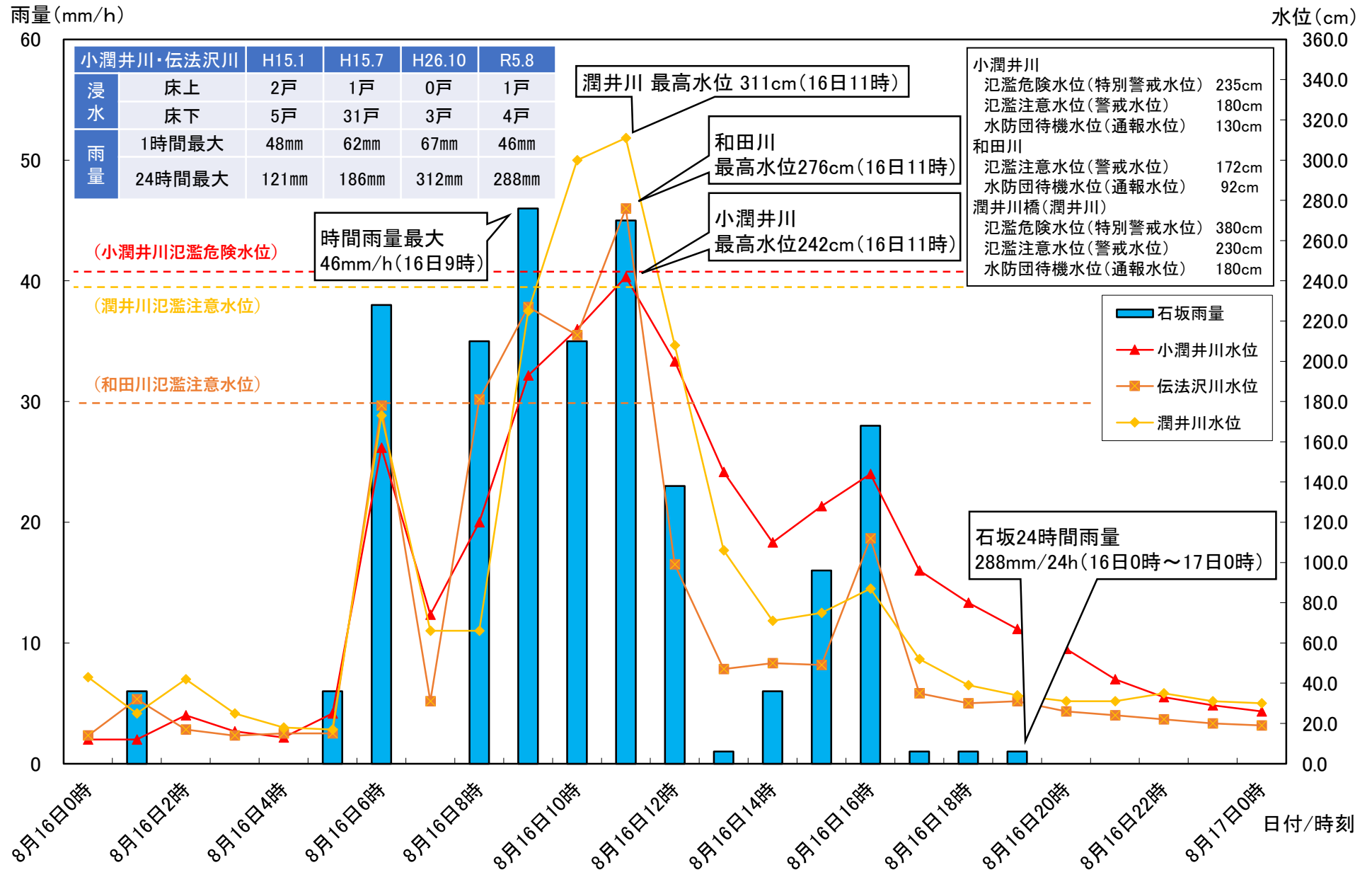


③市道弥生線周辺の浸水状況（西向き）



④市道弥生線周辺の浸水状況（東向き）

【和田川・小潤井川・伝法沢川】令和5年8月（台風7号）による浸水被害



小潤井川周辺の雨量水位時系列変化 (R5年8月豪雨)

■ 地元説明会実施状況

- ・ 令和5年11月 千代田町を対象とした説明会
出席者：千代田町33名
富士土木事務所、富士市（河川課、道路維持課）

（説明内容）

- ・ 和田川・小潤井川・伝法沢川水災害対策プランについて
- ・ 豪雨災害対策アクションプランに基づく取組の実施状況について
- ・ 香西調整池と市管理河川について
- ・ 8月豪雨の気象状況と浸水状況等について