











































あなたのまちのハザードマップ

The Hazard Map for Your Town



ハザードマップは、各市町村で作成されている。インターネットでは、各種災害に応じたハザードマップが公開されており、さまざまな条件で検索ができる。県では「静岡県GIS」を提供しており、地震・津波・洪水や土砂災害に対する危険区域の地図を見ることができる。国の「重ねるハザードマップ」では道路防災情報等も見ることができる。

静岡県内市町作成ハザードマップへのリンクQRコード一覧

 1 下田市	 2 東伊豆町	 3 河津町	 4 南伊豆町	 5 松崎町
 6 西伊豆町 (洪水)	 7 西伊豆町 (土砂災害)	 8 熱海市	 9 伊東市 (洪水)	 10 伊東市 (土砂災害)
 11 沼津市	 12 三島市 (洪水)	 13 三島市 (土砂災害)	 14 御殿場市	 15 裾野市
 16 伊豆の国市	 17 伊豆市	 18 小山町	 19 長泉町	 20 清水町
 21 函南町	 22 富士市 (洪水)	 23 富士市 (土砂災害)	 24 富士宮市	 25 静岡市
 26 島田市	 27 藤枝市	 28 焼津市 (洪水)	 29 焼津市 (土砂災害)	 30 牧之原市 (洪水)
 31 牧之原市 (津波)	 32 川根本町 (洪水)	 33 川根本町 (土砂災害)	 34 吉田町	 35 磐田市
 36 袋井市	 37 掛川市	 38 菊川市	 39 御前崎市	 40 森町
 41 浜松市	 42 湖西市			

※「静岡県GIS」と「重ねるハザードマップ」は左の画面で利用できます。