下田都市計画道路の変更
1・6・1号　伊豆縦貫自動車道　静岡県決定

第１号議案附図　Ｎｏ．４

下田都市計画道路の変更
1・6・1号　伊豆縦貫自動車道
静岡県決定
計　画　図　1/12

1:2,500
D5 OE99 － 2

下 田 市 地 形 図

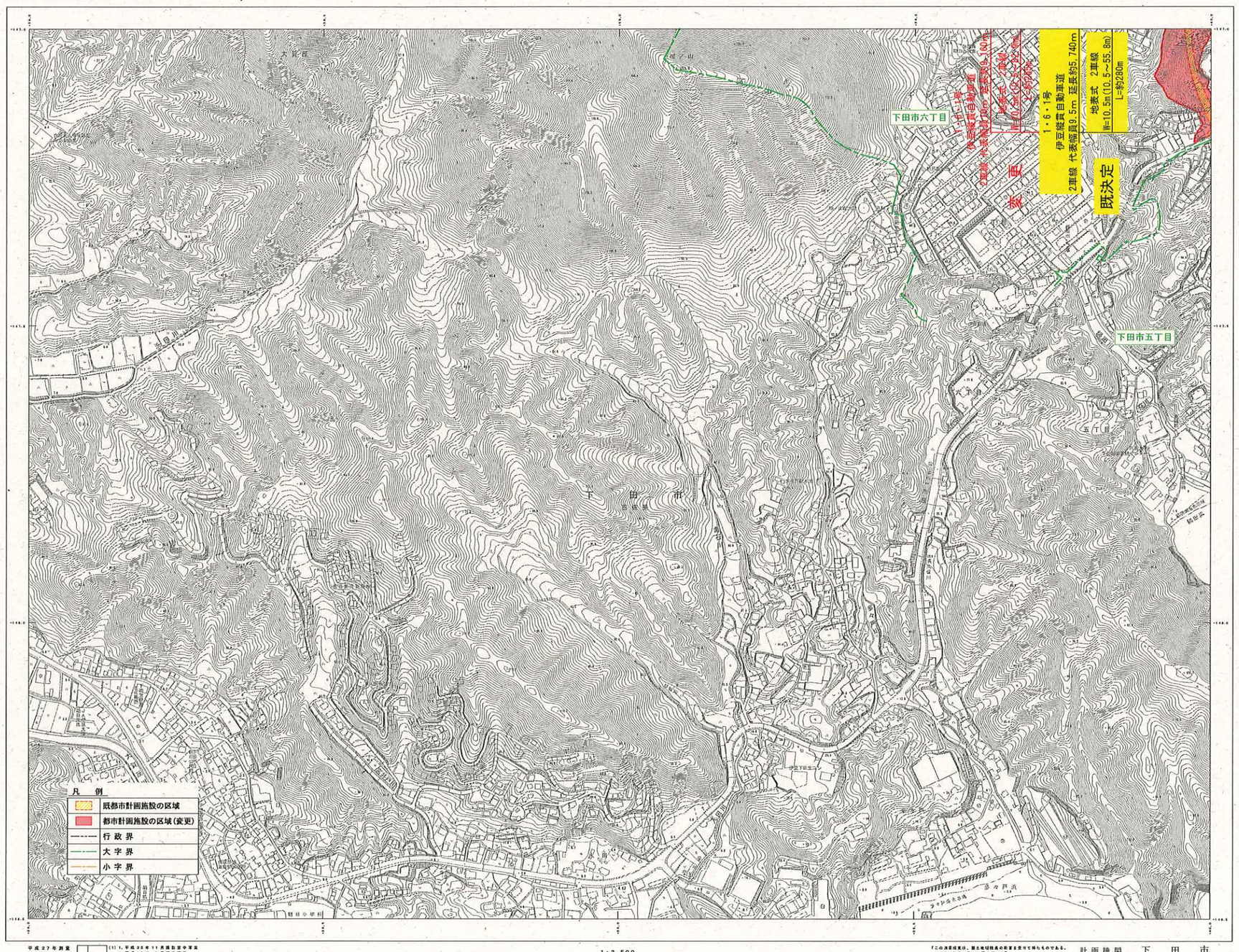

D5 OE99 － 2

平成27年測量
平成28年測量
(2) (1)
(1) 1. 平成28年11月現地調査写真
2. 平成27年 7月現地調査
(2) 1. 平成23年11月現地調査写真
2. 平成28年 7月現地調査

「この測量成果は、第Ⅱ系平面直角座標系を使用して作成したものである。
（測量法施行令第7条第3号）」

「この測量成果は、第Ⅱ系平面直角座標系を使用して作成したものである。
（測量法施行令第5条）」

計画機関　下　田　市
作業機関　株式会社パスコ

下田都市計画道路の変更
1・6・1号　伊豆縦貫自動車道　静岡県決定

第１号議案附図　Ｎｏ．５

下田都市計画道路の変更
1・6・1号　伊豆縦貫自動車道
静岡県決定
計　画　図　2/12

下 田 市 地 形 図

1：2,500
D６ OF90 － １

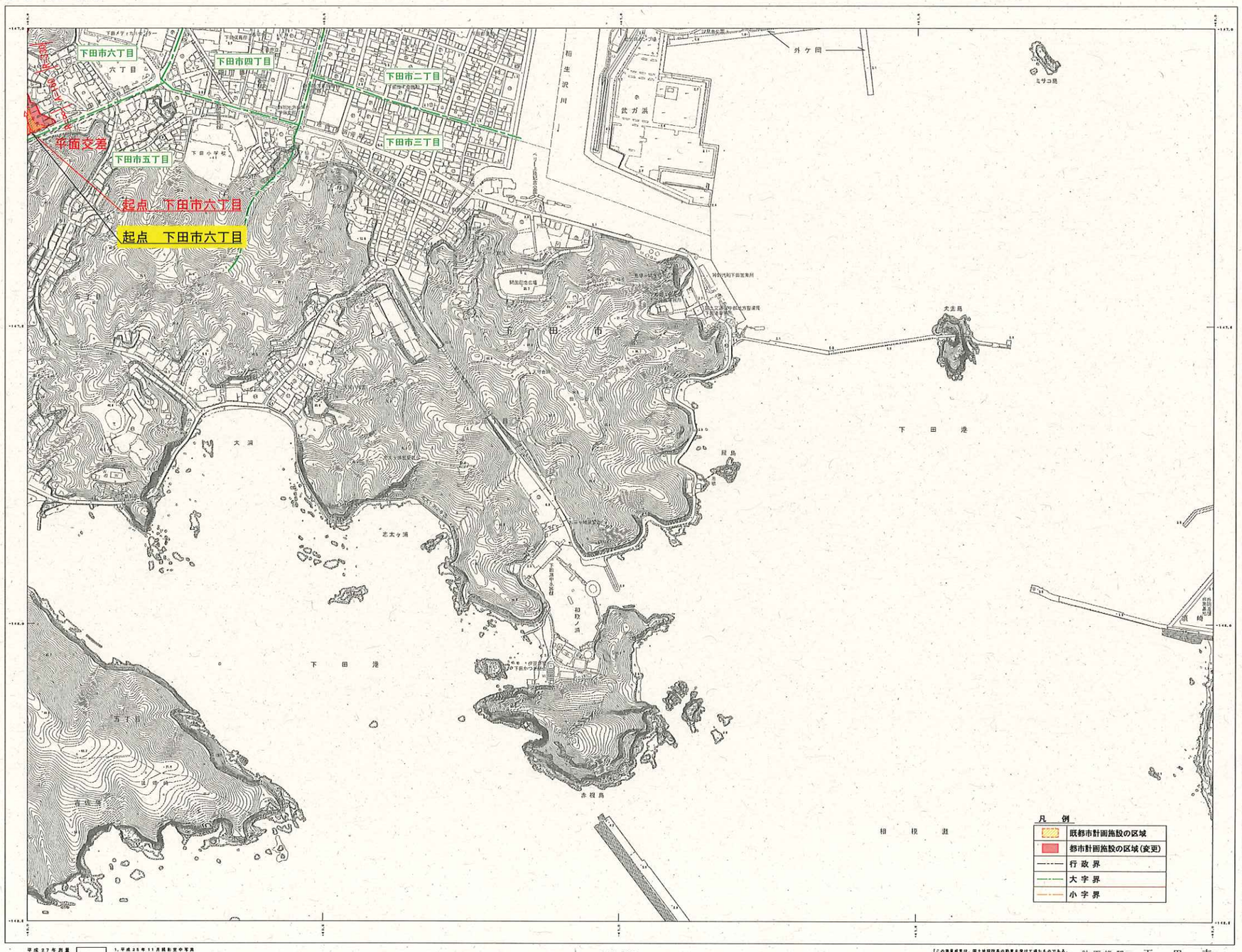

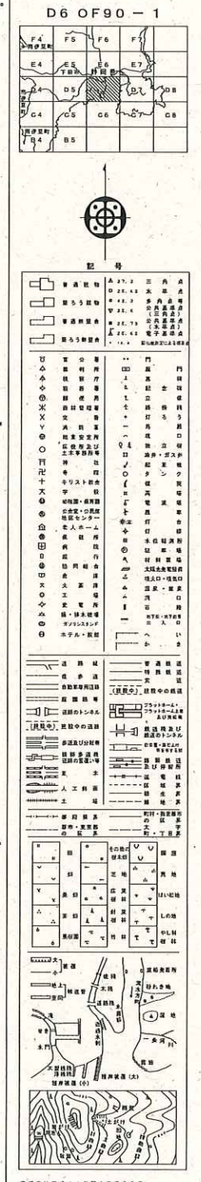

下田都市計画道路の変更
1・6・1号　伊豆縦貫自動車道　静岡県決定

第１号議案附図　Ｎｏ．６

下田都市計画道路の変更
1・6・1号　伊豆縦貫自動車道
静岡県決定
計　画　図　3/12

下 田 市 地 形 図

1:2,500
E5 OE89 － 4

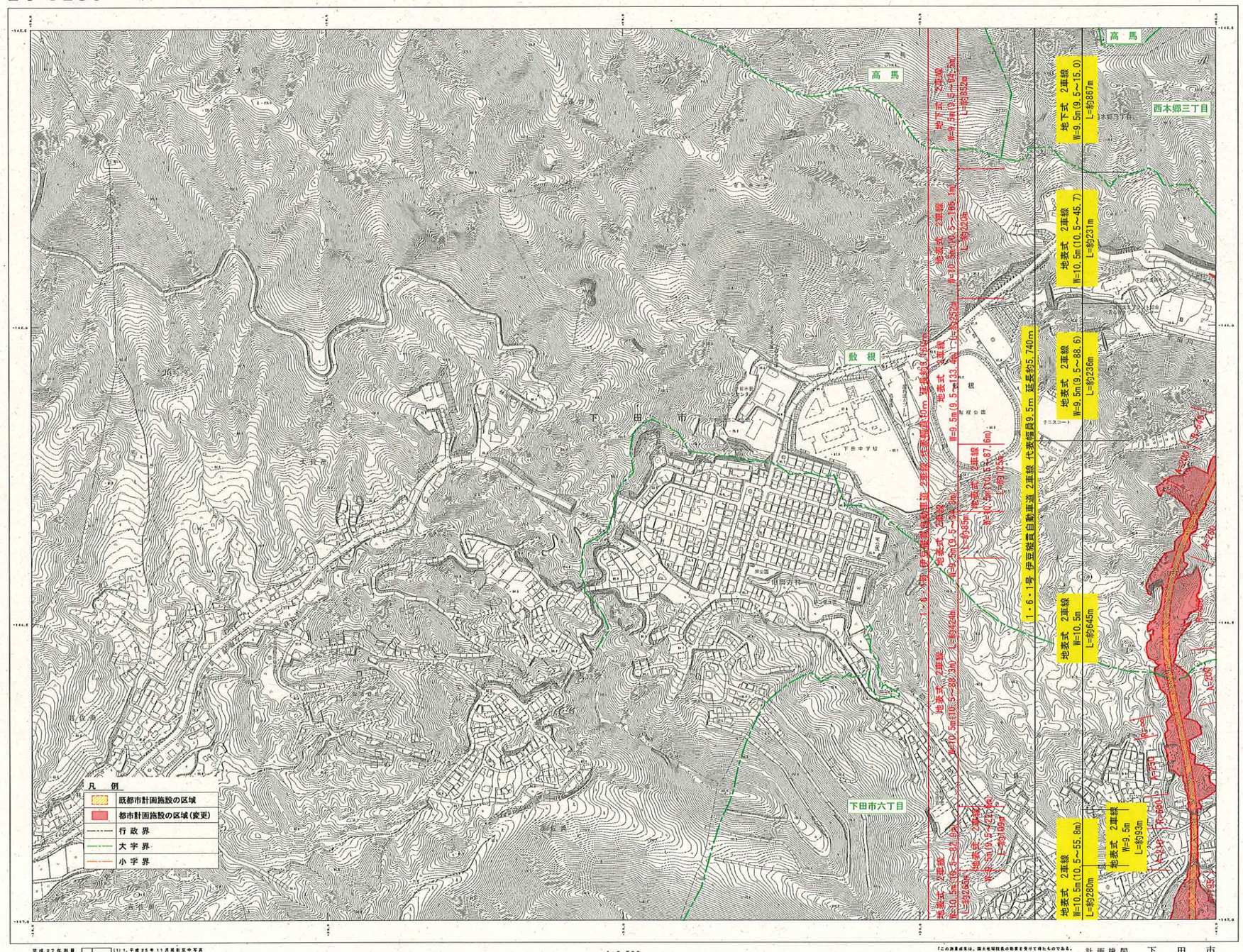

平成27年測量
平成28年測量
(2) (1)
(1) 1. 平成25年11月撮影空中写真
2. 平成27年 7月現地調査
(2) 1. 平成25年11月撮影空中写真
2. 平成28年 7月現地調査

1:2,500

「この測量成果は、国土地理院長の承認を受けて得たものである。（承認番号）平２７総使第３４号」
「この測量成果は、国土地理院長の承認を受けて得たものである。（承認番号）平２８総使第４５号」

変更

既決定

計画機関　下　田　市
作業機関　株式会社パスコ

E5 OE89 － 4

下田都市計画道路の変更
1・6・1号　伊豆縦貫自動車道　静岡県決定

第１号議案附図　Ｎｏ．７

下田都市計画道路の変更
1・6・1号　伊豆縦貫自動車道
静岡県決定
計　画　図　4/12

下 田 市 地 形 図

1：2,500
E６ OF80 － 3

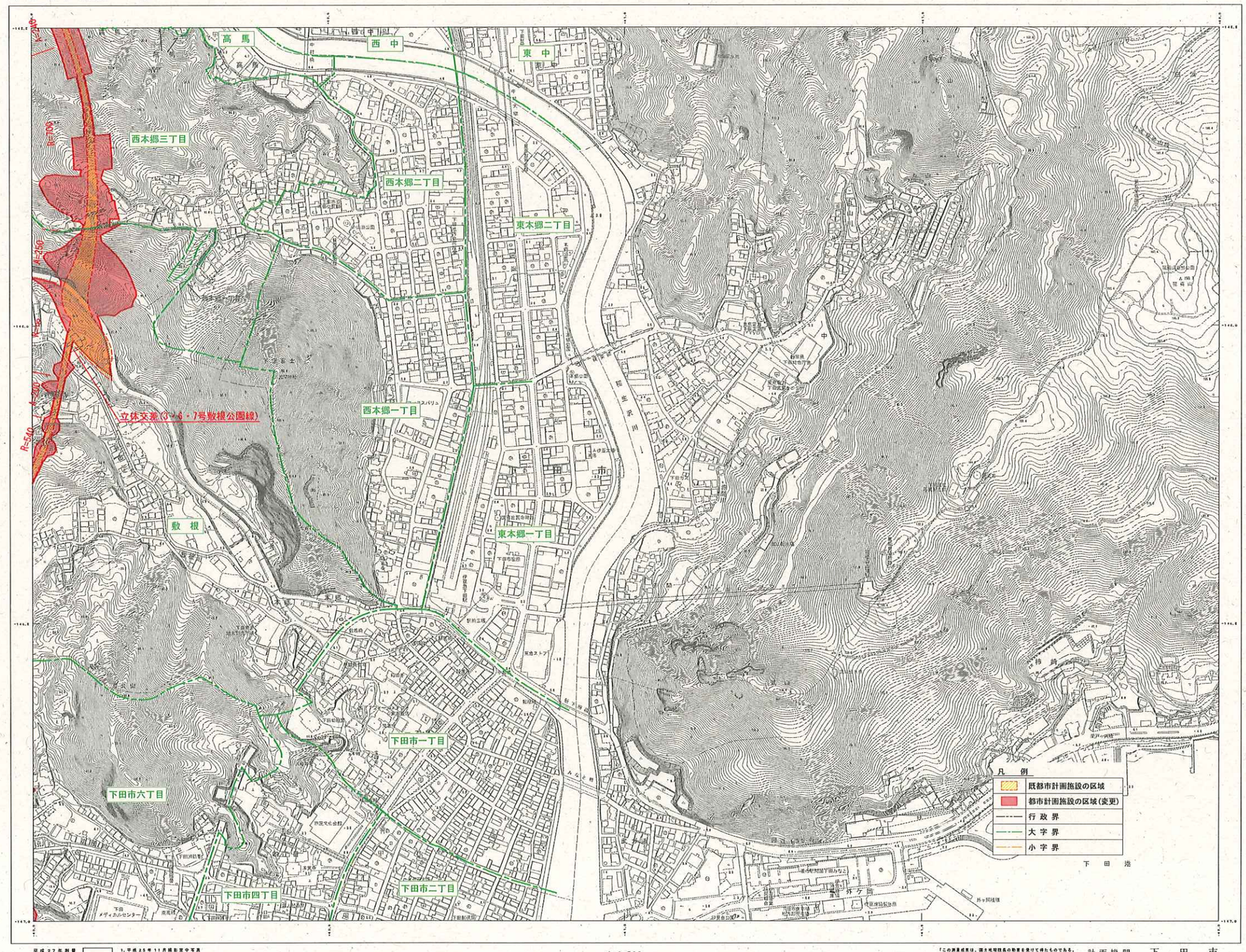

下田都市計画道路の変更
1・6・1号　伊豆縦貫自動車道　静岡県決定

第１号議案附図　Ｎｏ．８

下田都市計画道路の変更
1・6・1号　伊豆縦貫自動車道
静岡県決定
計　画　図　5/12

下 田 市 地 形 図

1：2,500
Ｆ５ ＯＥ８９ － ２

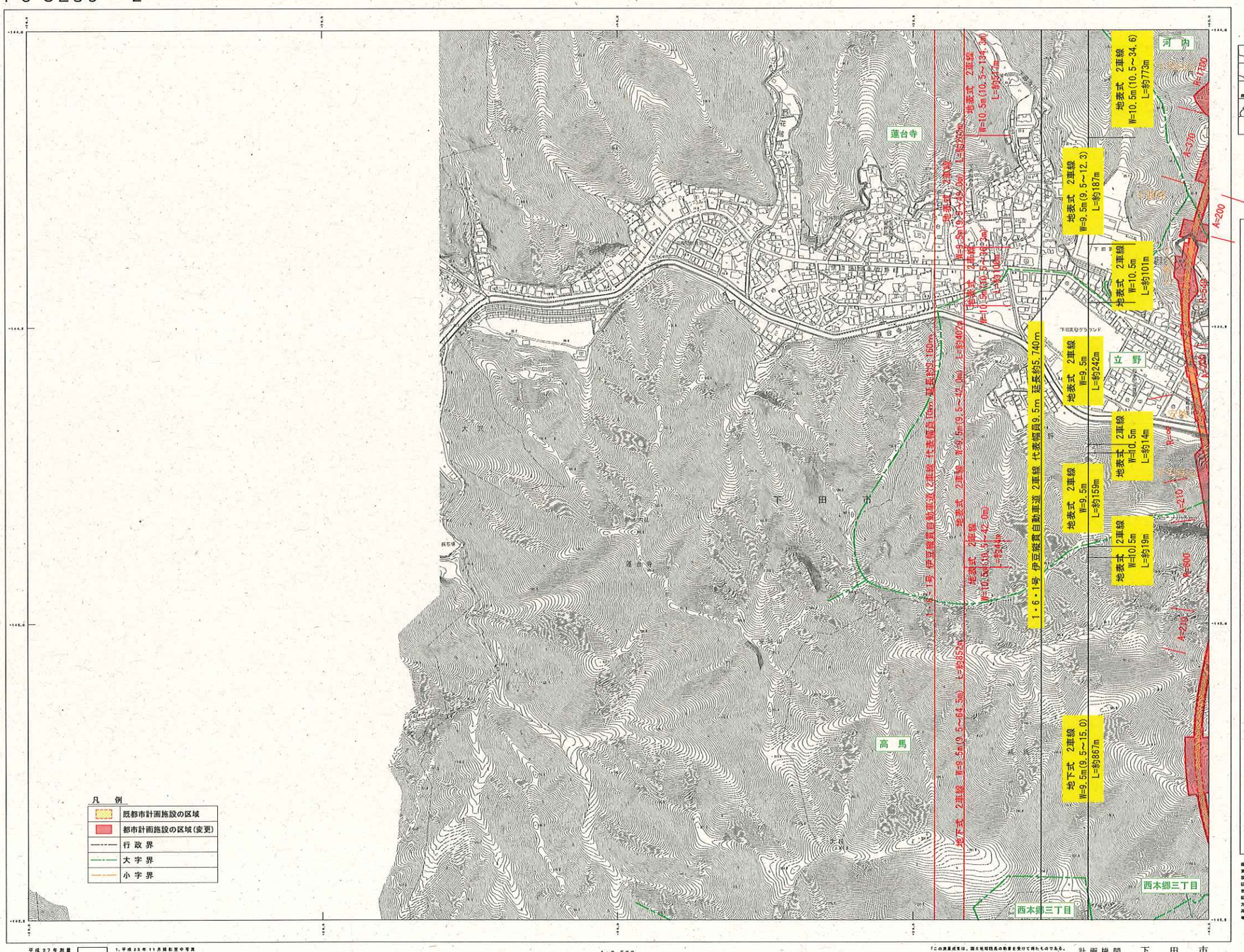

凡　例

	既都市計画施設の区域
	都市計画施設の区域(変更)
	行 政 界
	大 字 界
	小 字 界

平成27年測量
1. 平成25年 11月撮影空中写真
2. 平成27年 7月現地調査

1：2,500

「この測量成果は、国土地理院長の承認を受けて得たものである。（承認番号）平27部使第38号」

計画機関　下　田　市
作業機関　株式会社パスコ

変更
既決定

Ｆ５ ＯＥ８９ － ２

下田都市計画道路の変更
1・6・1号　伊豆縦貫自動車道　静岡県決定

第１号議案附図　Ｎｏ．９

下田都市計画道路の変更
1・6・1号　伊豆縦貫自動車道
静岡県決定
計　画　図　6/12

1:2,500
F6 OF80 － 1

下 田 市 地 形 図

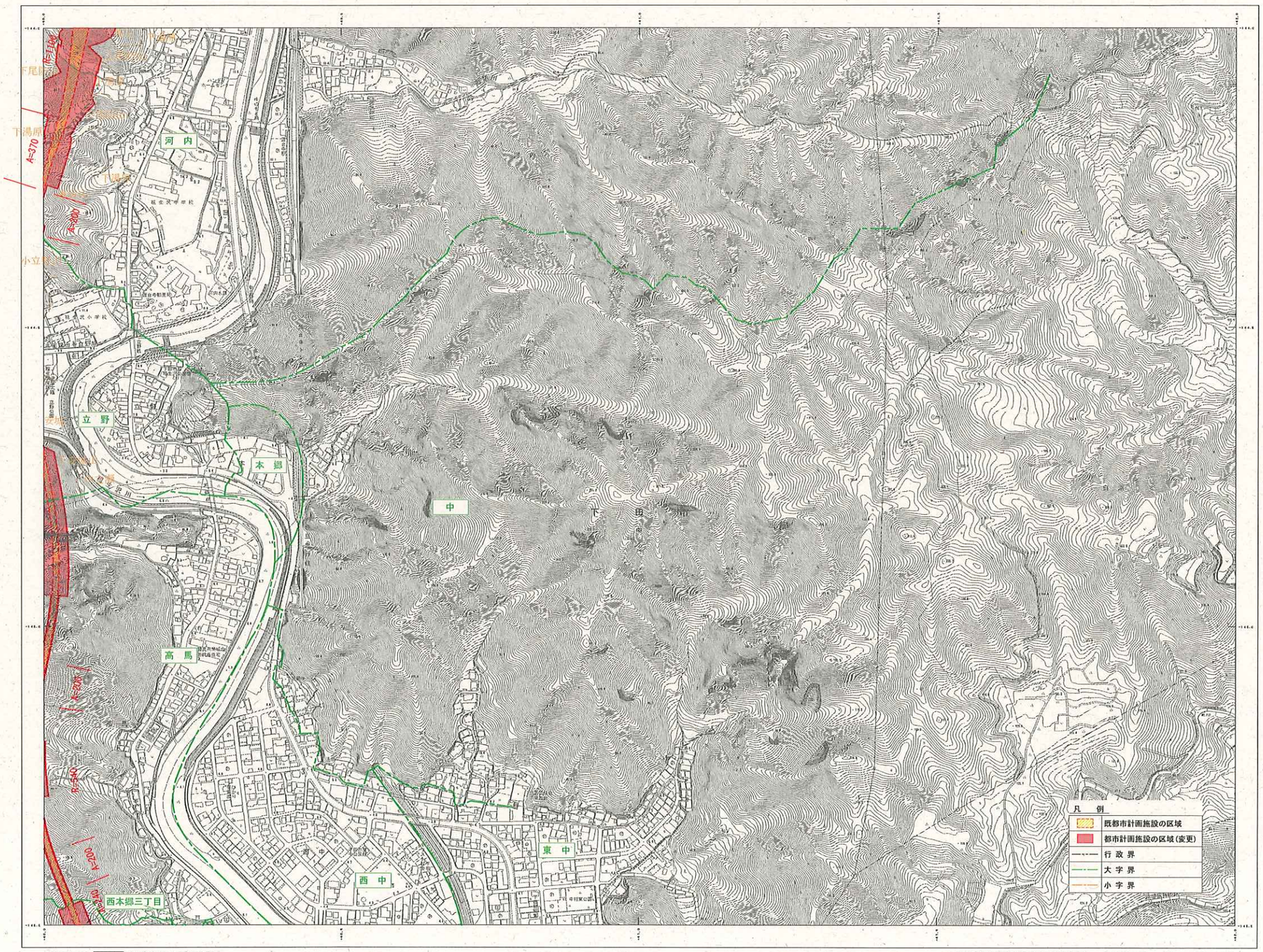

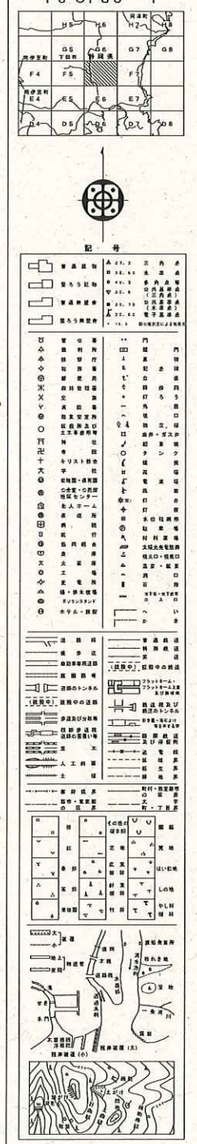

平成27年測量
平成28年測量
(1) (2)
(1) 1. 平成27年 11月撮影空中写真
2. 平成27年 7月現地調査
(2) 1. 平成27年 11月撮影空中写真
2. 平成28年 7月現地調査

1:2,500

「この承認証明は、国土地理院長の承認を受けて作ったものである。（承認番号）平27資企第3号」
「この承認証明は、国土地理院長の承認を受けて作ったものである。（承認番号）平28資企第45号」

計画機関　下　田　市
作業機関　株式会社パスコ

F6 OF80 － 1