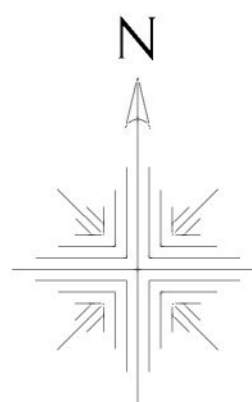
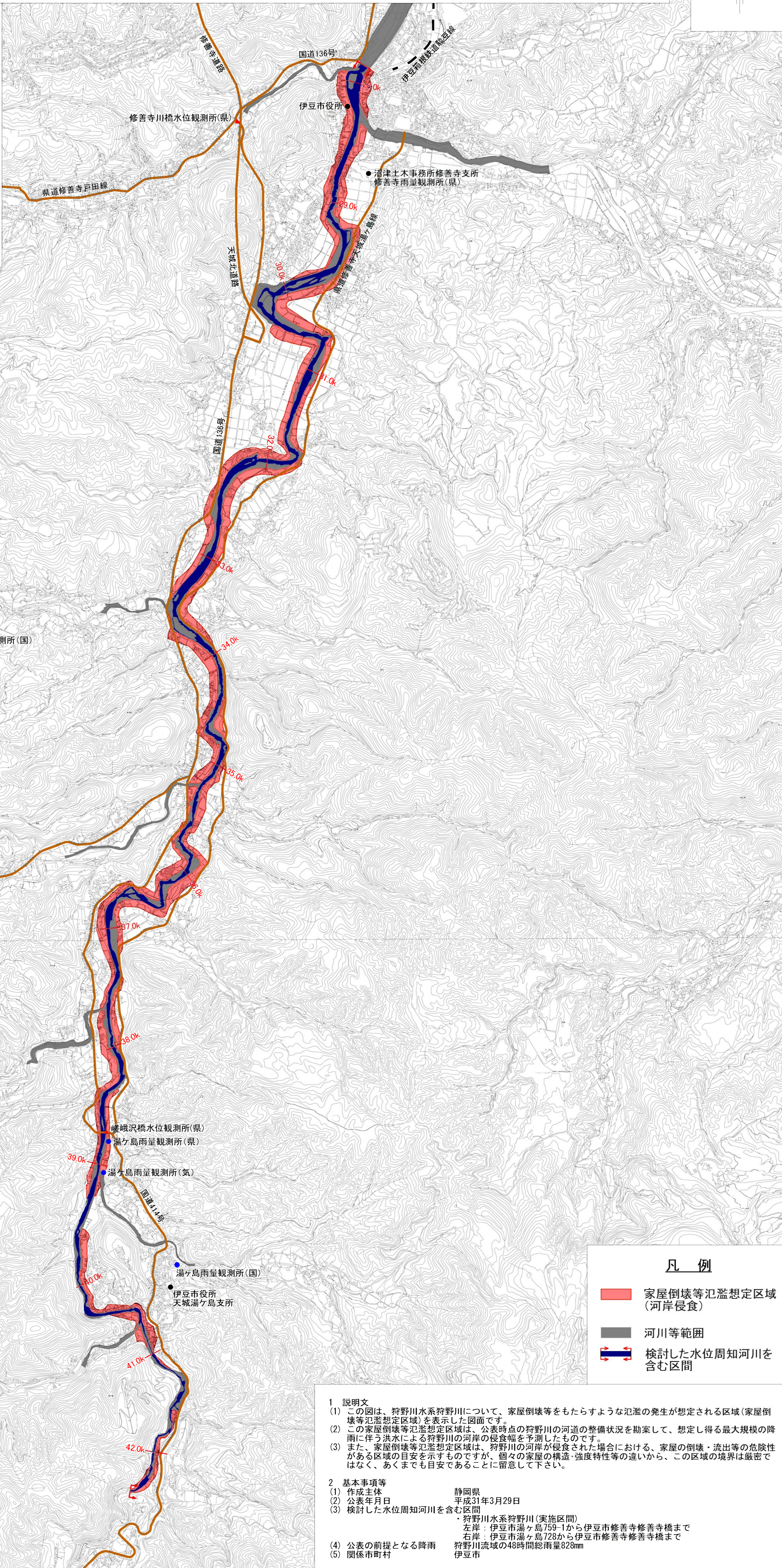
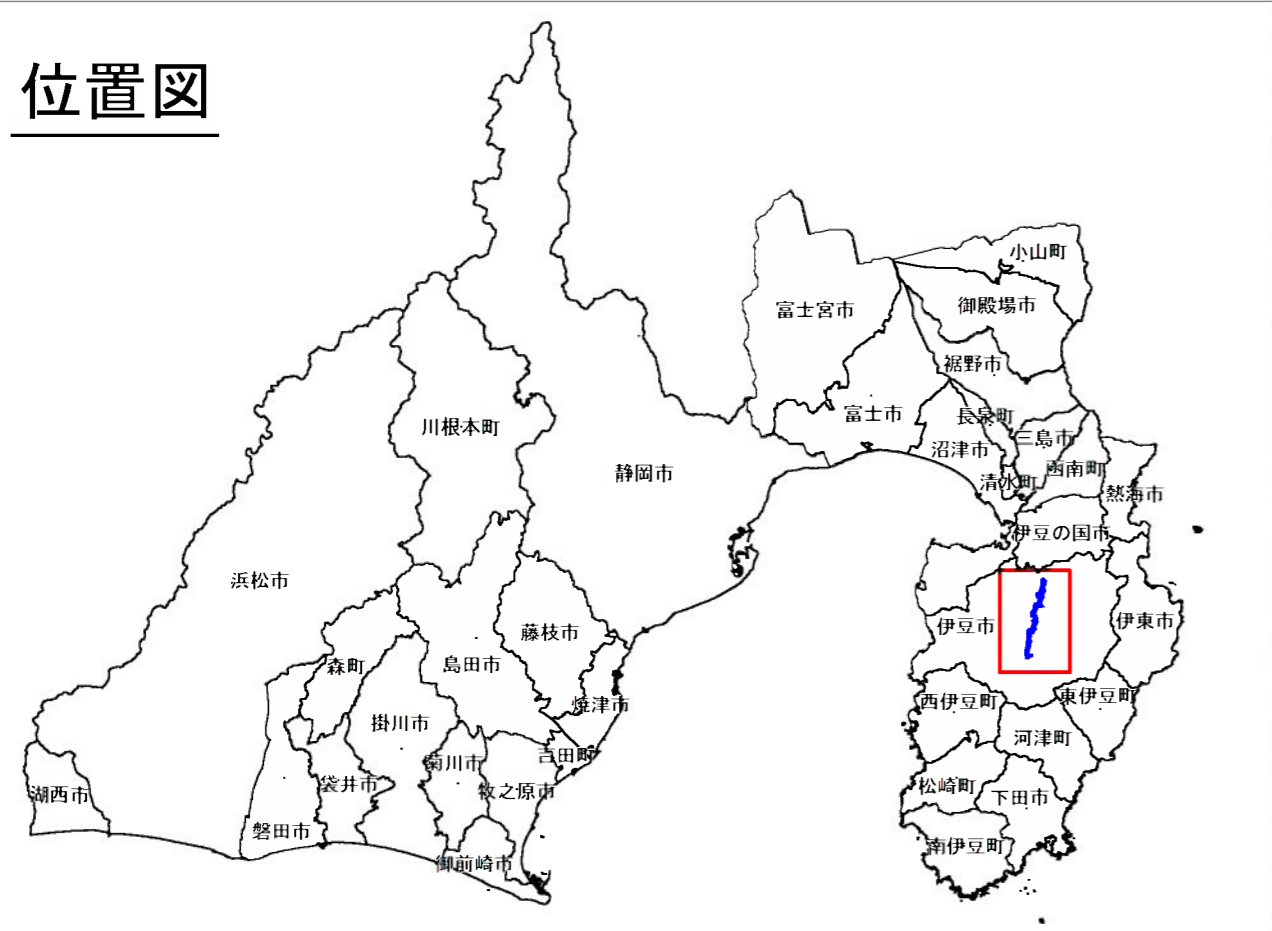


# 狩野川水系狩野川 洪水浸水想定区域図 (家屋倒壊等氾濫想定区域(河岸侵食))[水位周知区間外を含む]



位置図

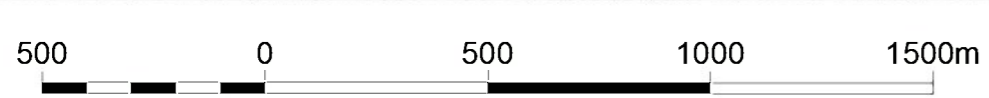


## 凡例

- 家屋倒壊等氾濫想定区域(河岸侵食)
- 河川等範囲
- 検討した水位周知河川を含む区間

- 1 説明文
  - (1) この図は、狩野川水系狩野川について、家屋倒壊等をもたらすような氾濫の発生が想定される区域(家屋倒壊等氾濫想定区域)を表示した図面です。
  - (2) この家屋倒壊等氾濫想定区域は、公表時点の狩野川の河道の整備状況を勘案して、想定し得る最大規模の降雨に伴う洪水による狩野川の河岸の侵食幅を予測したものです。
  - (3) また、家屋倒壊等氾濫想定区域は、狩野川の河岸が侵食された場合における、家屋の倒壊・流出等の危険性がある区域の目安を示すものですが、個々の家屋の構造・強度特性等の違いから、この区域の境界は厳密ではなく、あくまでも目安であることに留意して下さい。
- 2 基本事項等
 

(1) 作成主体	静岡県
(2) 公表年月日	平成31年3月29日
(3) 検討した水位周知河川を含む区間	狩野川水系狩野川(実施区間) 左岸 伊豆市湯ヶ島759-1から伊豆市修善寺修善寺橋まで 右岸 伊豆市湯ヶ島728から伊豆市修善寺修善寺橋まで
- (4) 公表の前提となる降雨 狩野川流域の48時間総雨量828mm
- (5) 関係市町村 伊豆市



この地図の作成に当たっては、国土地理院長の承認を得て、同院発行の基盤地図情報を使用した。(承認番号 平30情使、第649号)  
※A1判出力時は1:17,000、A3判出力時は1:34,000