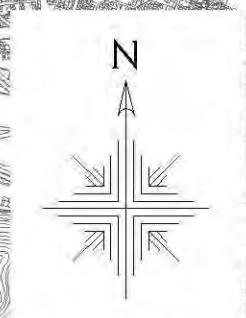
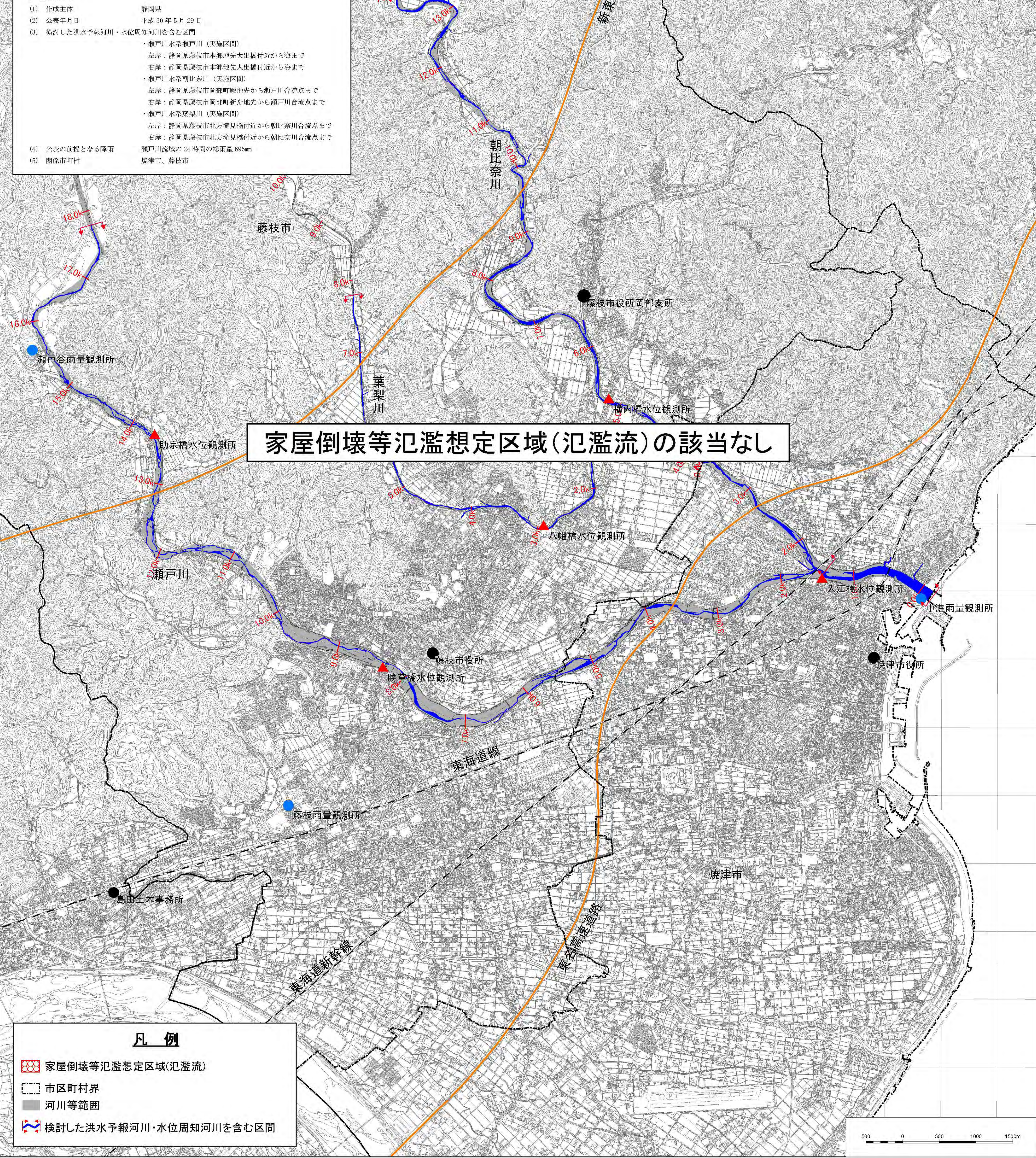


瀬戸川水系瀬戸川・朝比奈川・葉梨川洪水浸水想定区域図 (家屋倒壊等氾濫想定区域(氾濫流)) [洪水予報・水位周知区間外を含む]



- 1 説明文
- (1) この図は、瀬戸川水系瀬戸川、朝比奈川及び葉梨川について、家屋倒壊等をもたらすような氾濫の発生が想定される区域(家屋倒壊等氾濫想定区域)を表示した図面です。
 - (2) この家屋倒壊等氾濫想定区域は、公表時点の瀬戸川、朝比奈川及び葉梨川の河道の整備状況を勘案して、想定し得る最大規模の降雨に伴う洪水により瀬戸川、朝比奈川及び葉梨川が氾濫した場合の氾濫流の状況をシミュレーションにより予測したものです。
 - (3) なお、このシミュレーションの実施にあたっては、対象河川以外の(決壊による)氾濫、シミュレーションの前提となる降雨を超える規模の降雨、高潮及び内水による氾濫等を考慮していませんので、この家屋倒壊等氾濫想定区域以外の区域においても家屋倒壊・流出等が発生する場合があります。
 - (4) また、家屋倒壊等氾濫想定区域は、一定の仮定を与えて算定しており、(3)の条件に加え、倒壊等する家屋は直接基礎の標準的な木造家屋を想定していること、堤防の宅地側には家屋がない更地の状態で氾濫計算をしていること等の理由から、この区域の境界は厳密ではなく、あくまで目安であることを留意して下さい。

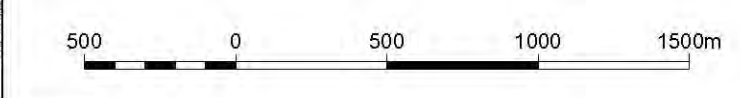
- 2 基本事項等
- (1) 作成主体 静岡県
 - (2) 公表年月日 平成30年5月29日
 - (3) 検討した洪水予報河川・水位周知河川を含む区間
 - ・瀬戸川水系瀬戸川(実施区間)
左岸：静岡県藤枝市本郷地先大出橋付近から海まで
右岸：静岡県藤枝市本郷地先大出橋付近から海まで
 - ・瀬戸川水系朝比奈川(実施区間)
左岸：静岡県藤枝市岡部町殿地先から瀬戸川合流点まで
右岸：静岡県藤枝市岡部町新舟地先から瀬戸川合流点まで
 - ・瀬戸川水系葉梨川(実施区間)
左岸：静岡県藤枝市北方滝見橋付近から朝比奈川合流点まで
右岸：静岡県藤枝市北方滝見橋付近から朝比奈川合流点まで
 - (4) 公表の前提となる降雨 瀬戸川流域の24時間の総雨量695mm
 - (5) 関係市町村 焼津市、藤枝市



家屋倒壊等氾濫想定区域(氾濫流)の該当なし

凡例

- 家屋倒壊等氾濫想定区域(氾濫流)
- 市区町村界
- 河川等範囲
- 検討した洪水予報河川・水位周知河川を含む区間



この地図の作成に当たっては、国土地理院長の承認を得て、同院発行の基礎地図情報を使用した。(承認番号 平30情使、第183号)
※A1判出力時は1:25,000、A3判出力時は1:50,000