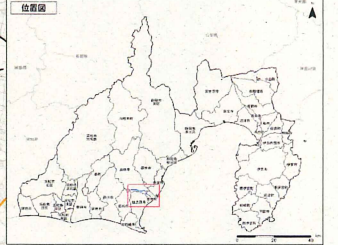
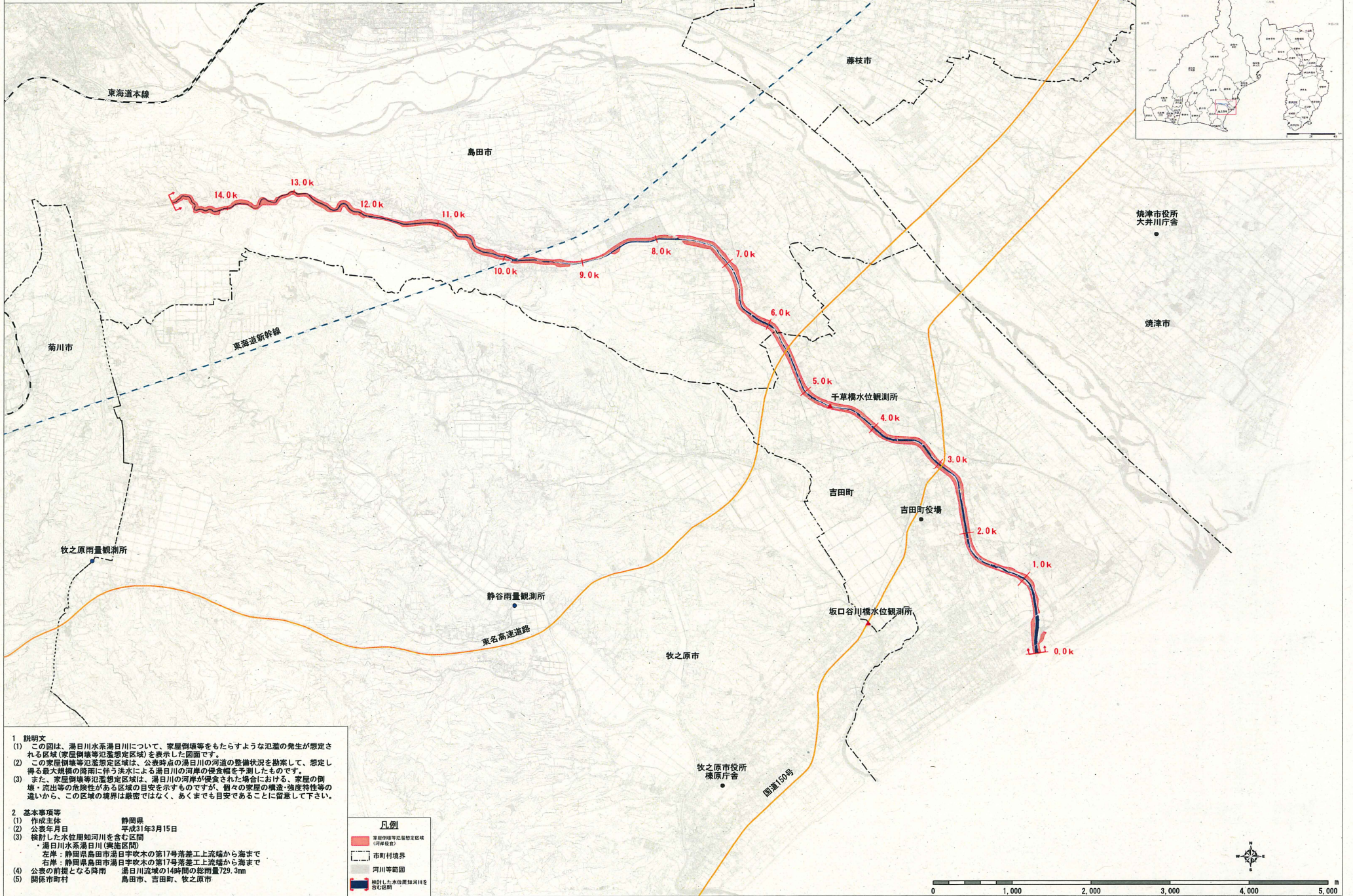


湯日川水系湯日川 洪水浸水想定区域図（家屋倒壊等氾濫想定区域（河岸侵食））[水位周知区間外を含む]

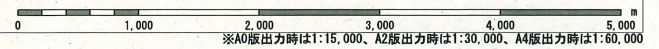


1 説明文  
 (1) この図は、湯日川水系湯日川について、家屋倒壊等をもたらすような氾濫の発生が想定される区域（家屋倒壊等氾濫想定区域）を表示した図面です。  
 (2) この家屋倒壊等氾濫想定区域は、公表時点の湯日川の河道の整備状況を勘案して、想定し得る最大規模の降雨に伴う洪水による湯日川の河岸の侵食幅を予測したものです。  
 (3) また、家屋倒壊等氾濫想定区域は、湯日川の河岸が侵食された場合における、家屋の倒壊・流出等の危険性がある区域の目安を示すものですが、個々の家屋の構造・強度特性等の違いから、この区域の境界は厳密ではなく、あくまでも目安であることを留意して下さい。

2 基本事項等  
 (1) 作成主体 静岡県  
 (2) 公表年月日 平成31年3月15日  
 (3) 検討した水位周知河川を含む区間  
 ・湯日川水系湯日川（実施区間）  
 左岸：静岡県島田市湯日宇吹木の第17号落蓋工上流端から海まで  
 右岸：静岡県島田市湯日宇吹木の第17号落蓋工上流端から海まで  
 (4) 公表の前提となる降雨 湯日川流域の14時間の総雨量729.3mm  
 (5) 関係市町村 島田市、吉田町、牧之原市

凡例

|  |                   |
|--|-------------------|
|  | 家屋倒壊等氾濫想定区域（河岸侵食） |
|  | 市町村境界             |
|  | 河川等範囲             |
|  | 検討した水位周知河川を含む区間   |



この地図の作成に当たっては、国土地理院長の承認を得て、同院発行の基礎地図情報を使用した。（承認番号 平30情使、第184号）

※A0版出力時は1:15,000、A2版出力時は1:30,000、A4版出力時は1:60,000