



この「ちず」について  
About this map  
Sobre este mapa  
Về bản đồ này  
Tungkol sa mapang ito  
关于这张地图

多  
言  
語  
版

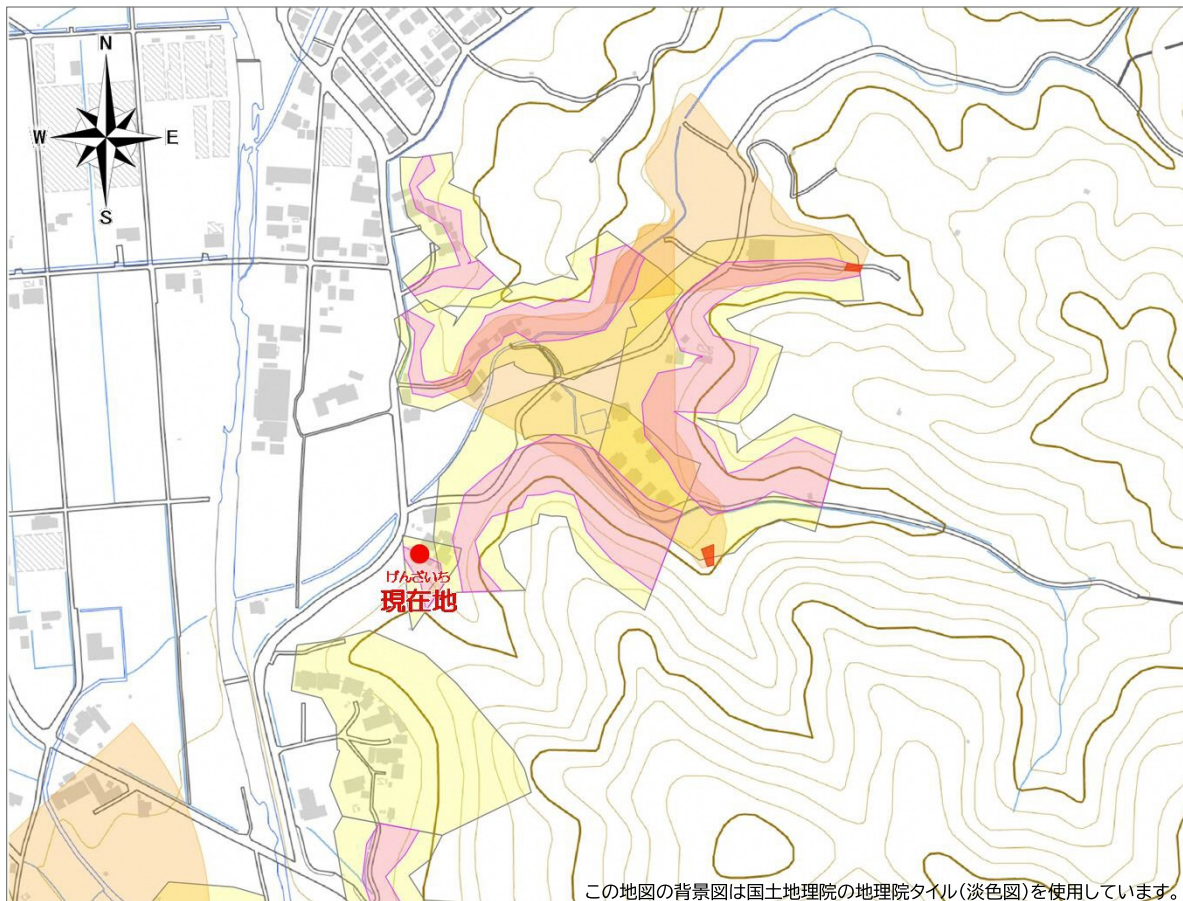
どしやさいがいけいかいにくいきひょうしき

# 土砂災害警戒区域標識

この場所は 雨が たくさん 降ったり 地震のときに 土砂災害 が 起きやすい です。

土砂災害警戒情報 や 避難指示 が 出たときは 注意してください。

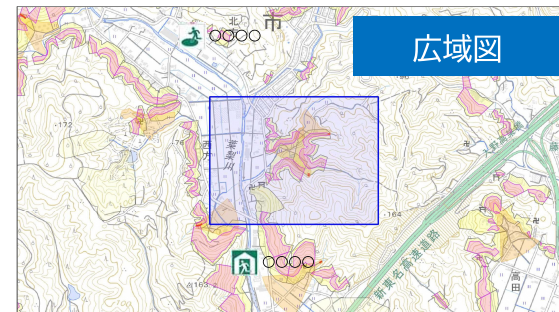
危ないと 思ったときは すぐに 逃げてください。



この地図の背景図は国土地理院の地理院タイル(淡色図)を使用しています。

0 100 200 300 400 m

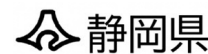
令和〇年〇月設置



<p>色やマークを見る方法</p> <p>&lt;土石流&gt;</p> <ul style="list-style-type: none"> <li>土砂災害特別警戒区域</li> <li>土砂災害警戒区域</li> </ul> <p>&lt;急傾斜地の崩壊&gt;</p> <ul style="list-style-type: none"> <li>土砂災害特別警戒区域</li> <li>土砂災害警戒区域</li> </ul> <p>&lt;地滑り&gt;</p> <ul style="list-style-type: none"> <li>土砂災害警戒区域</li> </ul>	<p>土砂災害特別警戒区域</p> <p>土や砂がくずれ、 建物がこわれるかもしれません とても危ないところです</p> <p>土砂災害警戒区域</p> <p>土や砂がくずれるかもしれません 危ないところです</p>
---	--

土や砂がくずれて  
危ないところ  
を示した地図  
(静岡県)

危ないところを  
示した地図  
(市)



問合せ先①: 静岡県〇〇土木事務所  
電話番号①: 〇〇〇-〇〇〇-〇〇〇〇  
問合せ先②: 〇〇市町〇〇課  
電話番号②: 〇〇〇-〇〇〇-〇〇〇〇