
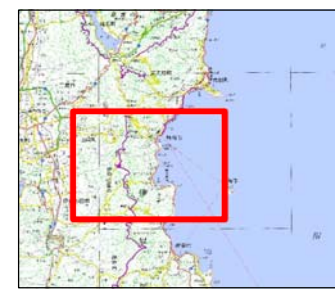
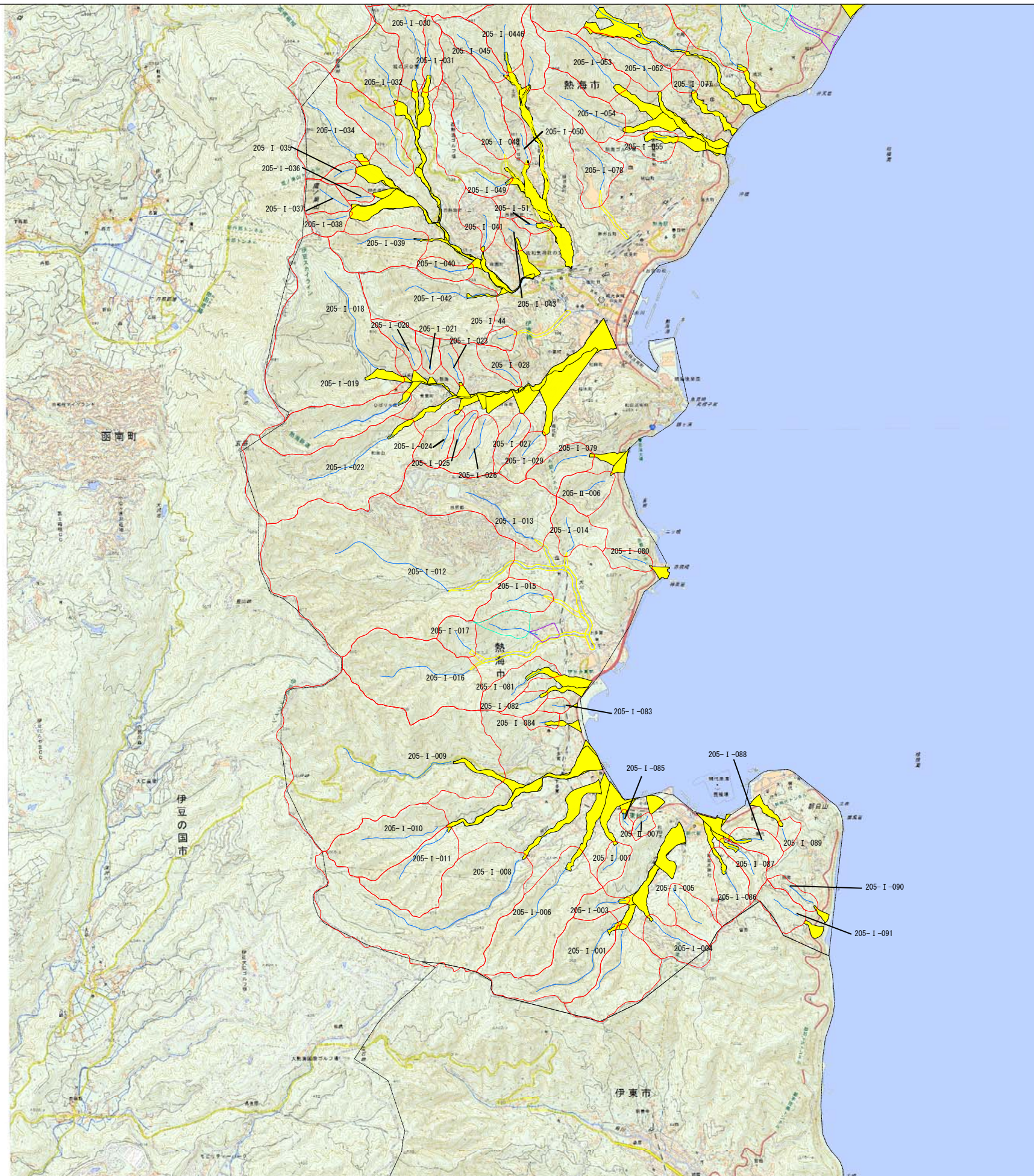


# 土石流抽出結果平面図（熱海市2/2）



- 凡例**
- 主流路
  - 土石流危険溪流(新規)
  - 土石流危険区域(新規)
  - 土石流危険溪流(既存)
  - 土石流危険区域(指定済)
  - 土石流危険区域(未指定)

溪流番号  
 205 - I - 001  
 市町コード 溪流区分 箇所番号  
 ※溪流区分のSは新規箇所を示す

