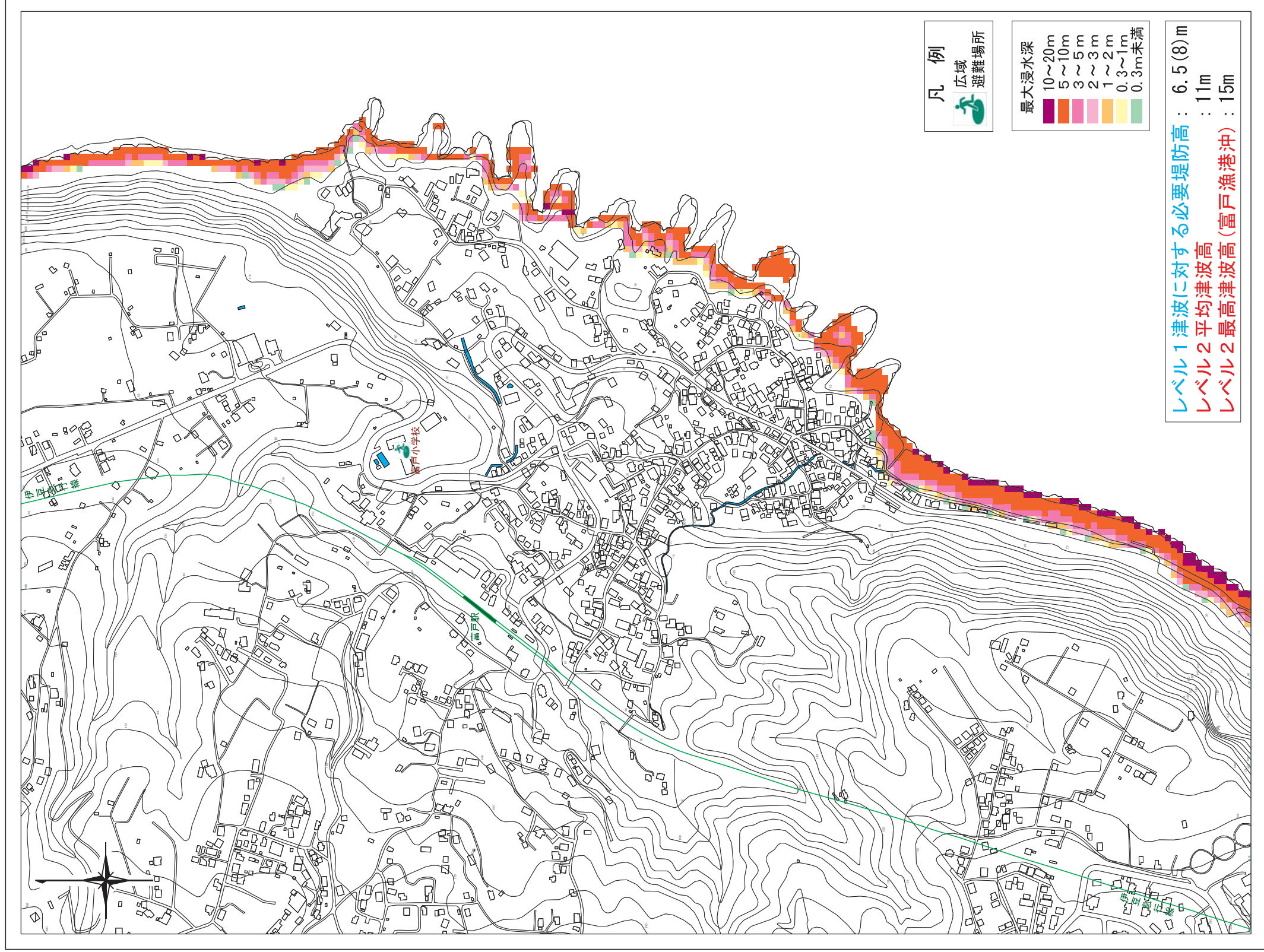


富戸北地区 地区協議会用参考図

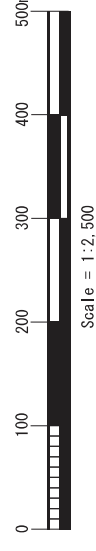



相模トラフ沿いの最大クラスの地震（レベル2）最大浸水深図（m）

レベル2 津波の平均発生頻度は2千年から3千年と推定。
 レベル1 津波に対する必要堤防高の()は地域海岸内に港湾や漁港等の防波堤等が存在することによる減衰効果や隅角部等での津波の収斂により津波高の変化が確認できるために細分に設定した区間のレベル1 津波に対する必要堤防高です。

この地図は、県で作成した浸水想定区域図と国土地理院の承認を得て、国土地理院長の承認を得たこの地図の作成に当たっては、国土地理院の基盤地図情報を重ね合わせた参考図です。同院発行の基礎地図情報を使用しました。

関東大震災被災状況



(承認番号 平26情使 第861号)