

静岡県にお住まいの方へ

気象・防災情報

悪天候時・台風接近時は
こちらにアクセス！



静岡県の地域密着型防災サイト

サイポスレーダー

防災情報が発表されると
回転灯でお知らせします。

雨や川の水位の危険度を、
赤・黄・青で表示します。

気象注意報・警報や土砂災害警戒情報が発表された市町は
色が変わるため、お住まいの地域の危険度が一目瞭然です。

パソコンからのアクセス：<http://sipos.shizuoka2.jp/>
 携帯電話からのアクセス：<http://sipos.shizuoka2.jp/m/>
 (スマートフォンはこちらから)



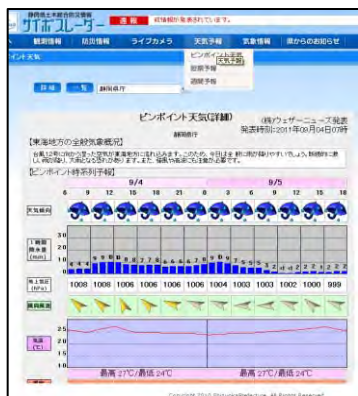
詳しくは、裏面をご覧ください。

サイポスレーダーでは、こちらの情報がご覧いただけます。

天気予報

ピンポイント天気予報では、お住まいの地域（旧市町村別で表示）における36時間先までの詳細な天気予報が確認できます。毎朝の天気予報チェックにもオススメです。このほか、週間予報や短期予報も見られます。

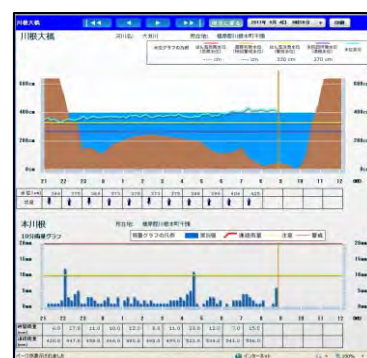
ピンポイント天気



雨量・水位情報

県の防災システムで使用している雨量計や水位計の観測値を、グラフにより分かりやすく表示しています。大雨時や台風接近時などは決して川に近づかず、こちらの情報や「ライブカメラ」で現在の状況をご確認ください。

雨量・水位グラフ



防災情報

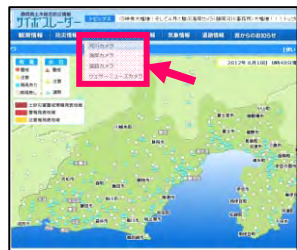
現在発表中の気象注意報・警報を、各市町別に分かりやすく表示しています。また土砂災害警戒情報をはじめ、台風情報、地震情報など、静岡県に関わる最新の防災情報を確認できます。

土砂災害警戒情報、台風情報、地震情報など



ライブカメラ

国と県の監視カメラ映像（河川・海岸・道路）



サイポスレーダー
トップページ

河川カメラ (県管理)

海岸カメラ (国管理)

道路カメラ (国管理)

サイポスお知らせメール

屋外にいるときや就寝中など情報の入手が困難な時でも、気象注意報・警報をはじめ、県内河川水位や雨量の基準値超過、土砂災害警戒情報、地震情報、津波情報を、自動的にメールで受け取れます。また、パソコンでも携帯電話でもご利用いただけます。

屋外でも防災情報の確認が可能に

登録手順

- ① パソコンまたは携帯電話で「サイポスレーダー」にアクセス
 - ② 「お知らせメール設定」から「はじめてお使いの方へ」と進み、メールアドレスを登録
 - ③ 自動的に届いたメールのパスワードをメモ
 - ④ 再び「サイポスレーダー」にアクセス
 - ⑤ 「お知らせメール登録」の「メール通知条件設定・変更」で、メールアドレスとパスワードを入力
 - ⑥ メールで受け取りたい情報を個別に選び「決定」
- 登録作業は以上です。

【気象警報・注意報】

09/01 13:00
【発表・解除】
【〇〇市】
発表：大雨注意報
発表：洪水注意報

【現在の発表状況】
【〇〇市】
・大雨注意報
・洪水注意報

静岡県 交通基盤部
河川砂防局 土木防災課

携帯電話メール