














■ 南海トラフ地震臨時情報(巨大地震警戒)発表時の高齢者等事前避難対象地域

凡例	
	高齢者等事前避難対象地域
	津波浸水想定区域 静岡県第4次地震被害想定
	津波浸水想定区域 静岡県第3次地震被害想定 (安政・東海地震)
	道路(幅員8m以上)
	国道150号
	鉄道
	河川・水路
	町丁目界
	標高
	2m
	4m
	上:道路上の標高、下:道路南側の土地の標高
	津波避難施設(津波避難ビル・津波避難タワー等)

