

沼津土木事務所都市計画課鉄道高架班だより

# 沼津発⇒未来へ

平成27年9月25日 第6号  
発行：静岡県沼津土木事務所



今月の1枚

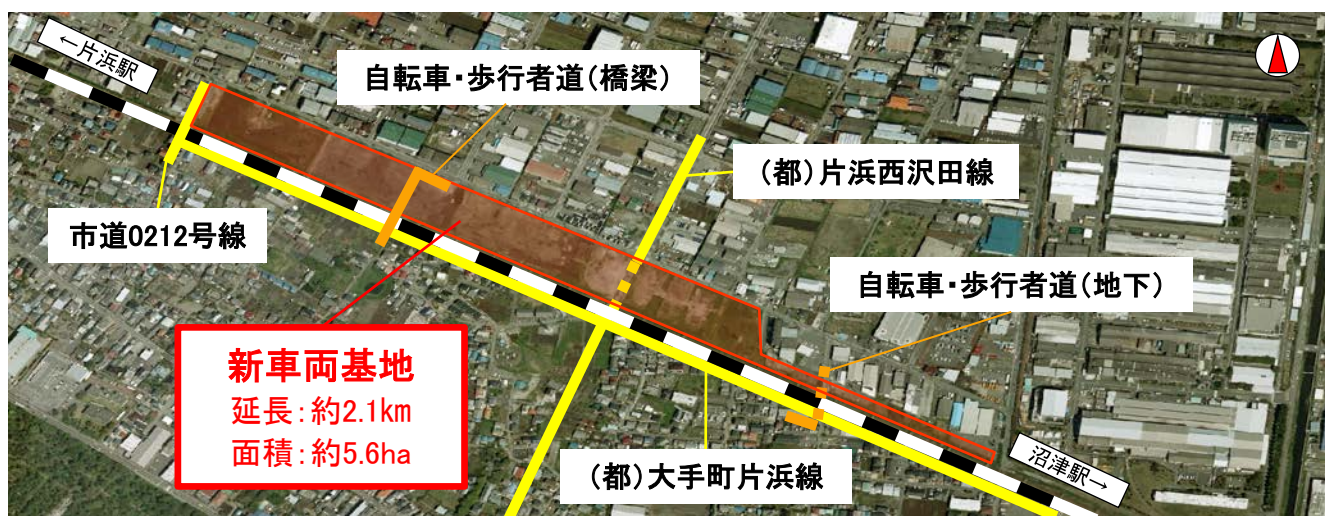
”浮島の  
田園風景”

ふじのくに美しく  
品格のある邑  
(むら)「浮島」  
の田園風景！

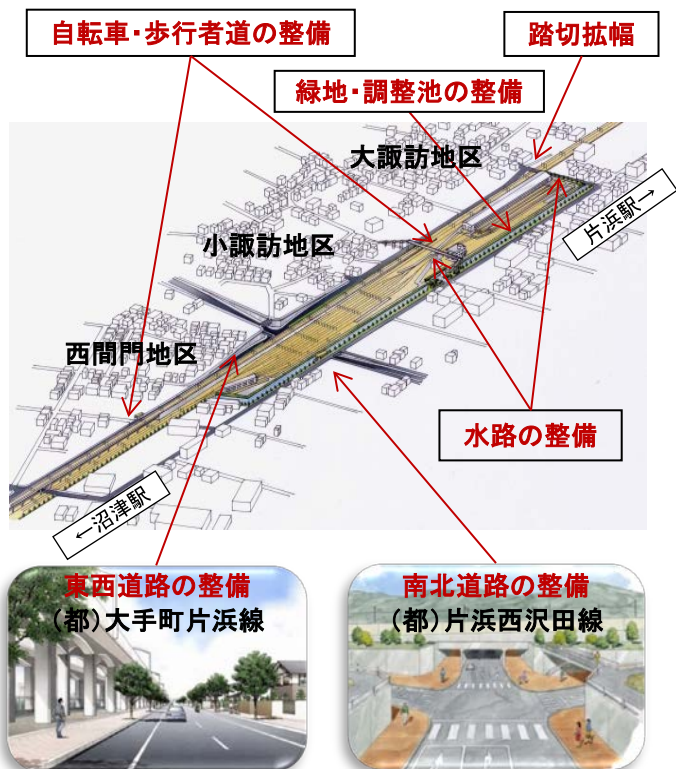
沼津の新しいまちづくりが始まっています。「沼津発⇒未来へ」は県と沼津市が共同で進めている鉄道高架事業を含む沼津駅周辺総合整備事業の進捗状況や最新の情報等についてお知らせする広報紙です。

## ■新車両基地

車両基地は、電車の車庫であり、検査や修繕、洗浄等を行うための施設です。  
現車両基地は沼津駅の東側にあり、鉄道高架化に伴い、約2km西の片浜地区へ移転します。  
現在、沼津市が周辺道路の整備等を進めています。



## 整備イメージ



## 進捗状況

新車両基地の整備に必要な用地面積は約5.6haで、ほぼ100%の用地取得が完了しています。  
埋蔵文化財調査も平成22年度までに完了しており、いつでも工事に着手できる状態になっています。



【裏面もご覧ください！】



## ■沼津市からのお知らせ

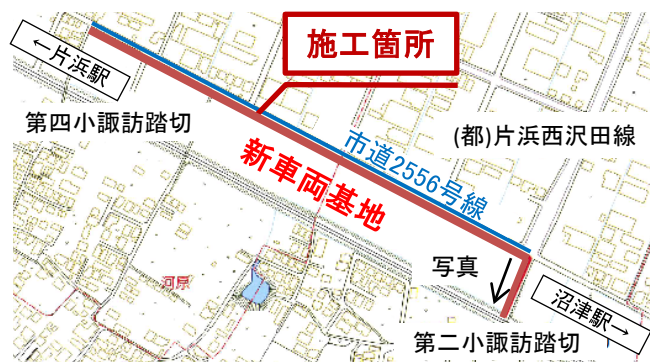
### ●新車両基地建設用地に暫定歩道を整備しました

新車両基地建設用地の北側を通る市道2556号線は、朝夕を中心に大変交通量が多く、片浜中学校の通学路としても使用されていることから、地元自治会等から歩道整備の要望が出されていました。

新車両基地および歩道の整備着手までにはいましばらく時間がかかることから、今回、新車両基地建設用地の一部を活用して、安全に通行できる暫定歩道を整備しました。

また、市では、新車両基地の整備にあわせ、都市計画道路(片浜西沢田線、大手町片浜線)や水路、緑地・調整池等の周辺整備を予定しております。

今後も地元の皆様のご意見を伺いながら片浜地区のまちづくりを進めてまいりますので、ご協力をお願いします。



【写真：市道2556号線から第二小諏訪踏切方向】



## ■新しいまちづくりのイメージ: 富士宮

JR身延線の富士宮駅周辺には、市役所や市立病院、大型ショッピングモールなどが集積し、市内を循環している「宮バス」が中心市街地と周辺住宅地を結んでいます。平成24年に富士宮駅付近の鉄道高架化が完成し、平成25年には再開発ビルが整備されるなど、駅を中心としたまちづくりが進んでいます。

また、駅から徒歩約10分のせせらぎ広場に、「富士山世界遺産センター」(仮称)の建設が予定されており、今後、国内外からの来訪者でさらなる賑わいが予想されます。



### 富士宮駅付近 鉄道高架

平成24年4月に  
約700m区間で  
高架化が完成



### 再開発ビル

1～2階は交流  
センター、3階以  
上は分譲住宅  
(55戸)  
ペDESTリアン  
デッキで駅と直  
結、徒歩1分

## ■よくあるご質問

**Q** なぜ、車両基地の移転先が片浜地区になったの？

**A** 車両基地は、電車が本線に支障なく速やかに出入りできるよう、できるだけ沼津駅の近くにある必要があります。

また、車両基地本体を横断する大きな河川や道路がないことなどを踏まえて検討した結果、片浜地区への移転を決定しました。

静岡県沼津土木事務所 都市計画課鉄道高架班

〒410-0055 沼津市高島本町1番3号

TEL: 055-920-2222・FAX: 055-926-5527

E-mail: numado-toshikei@pref.shizuoka.lg.jp

URL: <http://www.pref.shizuoka.jp/kensetsu/ke-830/kouka/>



沼津市都市計画部 沼津駅周辺整備事務局推進課

〒410-8601 沼津市御幸町16番1号

TEL: 055-934-4768・FAX: 055-934-2310

E-mail: suishin@city.numazu.lg.jp

URL: <http://www.city.numazu.shizuoka.jp/shisei/keikaku/station/index.htm>