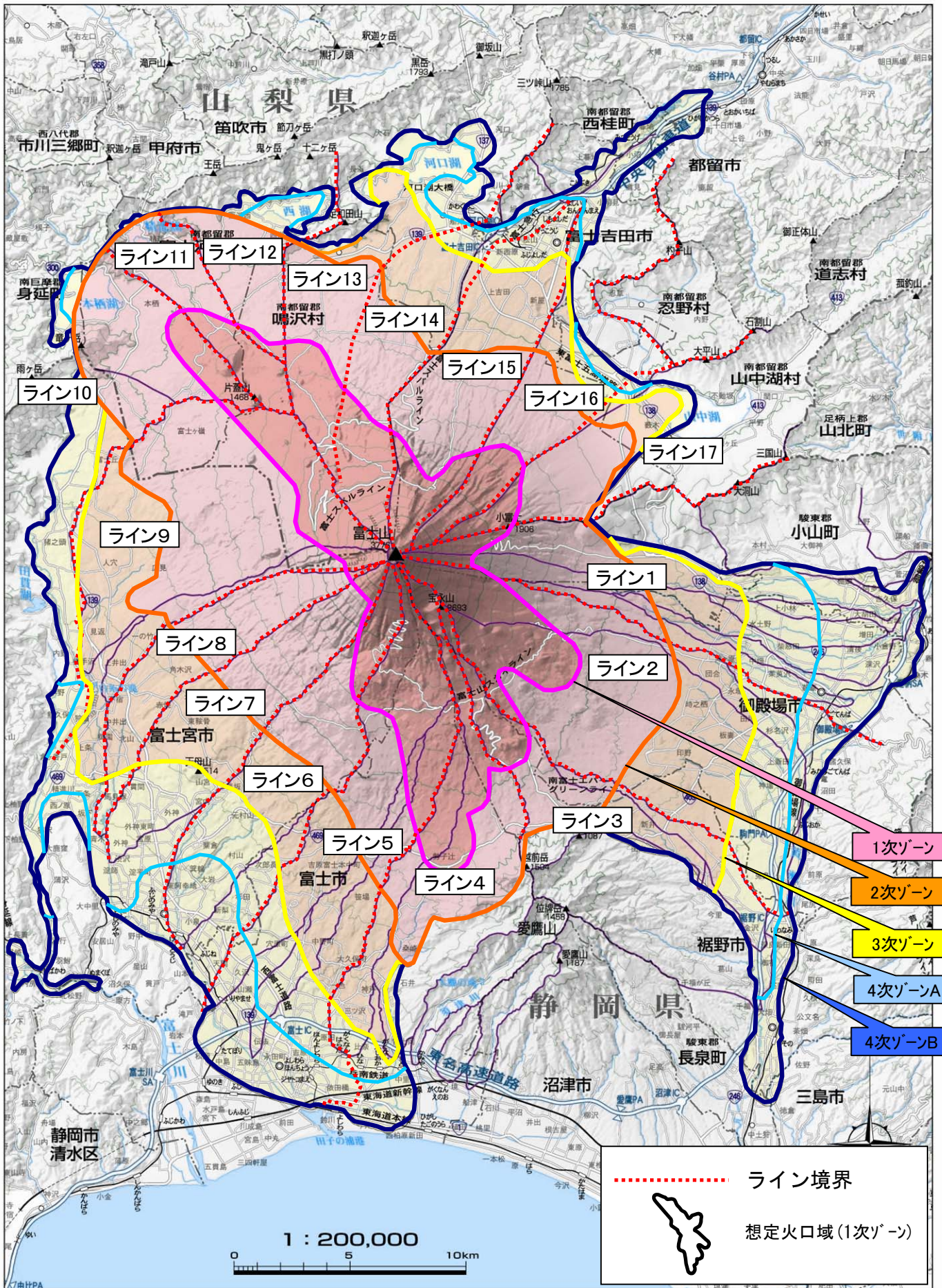


『富士山の噴火に備えた広域避難計画』  
ライン別避難対象者集計表

平成 25 年 5 月 9 日  
富士山火山防災対策協議会

# 『富士山モデル』に基づくライン図（全体図）



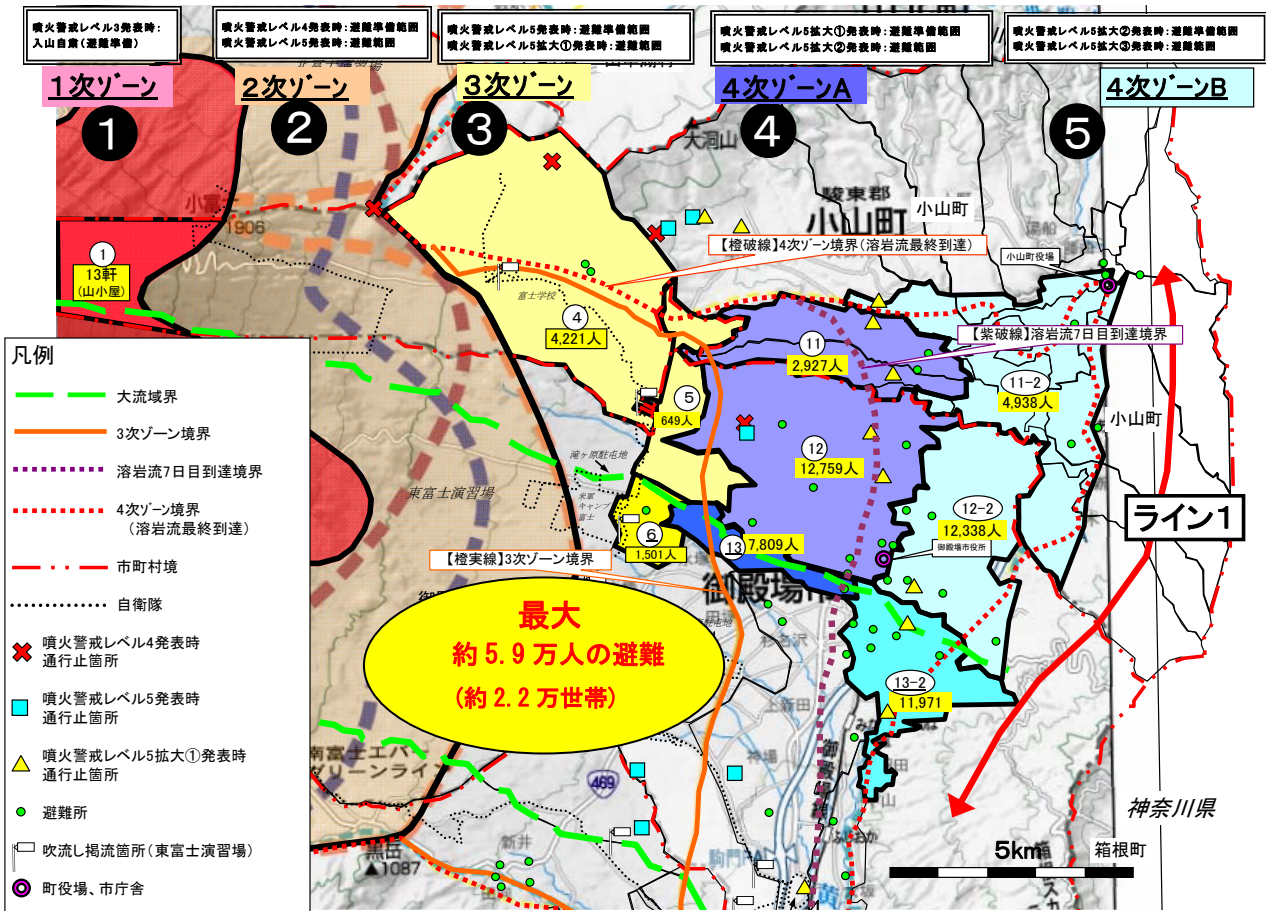


# ライン別避難対象者集計表

地域	ライン	避難方式		ゾーン避難			ライン避難			避難対象者 合計
		噴火警戒レベル		レベル3	レベル4	レベル5	レベル5拡大①	レベル5拡大②	レベル5拡大③	
		各ゾーンの 避難行動		1次ゾーン <活動自粛>	1次ゾーン <避難>	2次ゾーン <避難>	3次ゾーン <避難>	4次ゾーン A <避難>	4次ゾーン B <避難>	
市町村		<避難準備>	2次ゾーン <避難準備>	3次ゾーン <避難準備>	4次ゾーンA <避難準備>	4次ゾーンB <避難準備>				
東麓	ライン1	小山町 御殿場市	(105, 839人)		(13軒)		(2, 492世帯) <b>6, 371人</b> (6. 0%)	(8, 291世帯) <b>23, 495人</b> (22. 2%)	(11, 276世帯) <b>29, 247人</b> (27. 6%)	(22, 059世帯) <b>59, 113人</b> (55. 9%)
	ライン2	御殿場市 裾野市	(85, 645人)		(5軒)		(3, 076世帯) <b>8, 945人</b> (10. 4%)	(8, 949世帯) <b>24, 777人</b> (28. 9%)	(10, 480世帯) <b>26, 177人</b> (30. 6%)	(22, 505世帯) <b>59, 899人</b> (69. 9%)
	ライン3	裾野市 長泉町 三島市	(208, 358人)		(30世帯)	(329世帯)	(781世帯) <b>2, 505人</b> (1. 2%)	(6, 389世帯) <b>16, 308人</b> (7. 8%)	(17, 395世帯) <b>43, 904人</b> (21. 1%)	(24, 924世帯) <b>63, 430人</b> (30. 4%)
	小計				(18軒) (30世帯) <b>66人</b>	(329世帯) <b>647人</b> (0. 3%)	(6, 349世帯) <b>17, 821人</b> (8. 4%)	(23, 629世帯) <b>64, 580人</b> (5. 7%)	(39, 151世帯) <b>99, 328人</b> (2. 5%)	(69, 488世帯) <b>182, 442人</b> (17. 0%)
西麓	ライン4	富士市	(260, 559人)		(19世帯)	(325世帯)	(7, 953世帯) <b>21, 782人</b> (8. 4%)	(5, 493世帯) <b>14, 810人</b> (5. 7%)	(2, 405世帯) <b>6, 626人</b> (2. 5%)	(16, 195世帯) <b>44, 176人</b> (17. 0%)
	ライン5	富士市	(260, 559人)			(211世帯)	(6, 099世帯) <b>17, 412人</b> (6. 7%)	(17, 658世帯) <b>45, 871人</b> (17. 6%)	(26, 584世帯) <b>67, 369人</b> (25. 9%)	(50, 552世帯) <b>131, 368人</b> (50. 4%)
	ライン6	富士市 富士宮市	(396, 238人)		(10軒)		(1, 436世帯) <b>3, 810人</b> (1. 0%)	(9, 549世帯) <b>25, 961人</b> (6. 6%)	(17, 939世帯) <b>46, 700人</b> (11. 8%)	(28, 924世帯) <b>76, 471人</b> (19. 3%)
	ライン7	富士宮市	(135, 679人)	観光者 登山者			(2, 479世帯) <b>6, 531人</b> (4. 8%)	(15, 187世帯) <b>39, 630人</b> (29. 2%)	(8, 885世帯) <b>22, 936人</b> (16. 9%)	(26, 551世帯) <b>69, 097人</b> (50. 9%)
	ライン8	富士宮市	(135, 679人)	入山者		(745世帯)	(2, 696世帯) <b>7, 145人</b> (5. 3%)	(12, 212世帯) <b>31, 567人</b> (23. 3%)	(1, 345世帯) <b>3, 663人</b> (2. 7%)	(16, 998世帯) <b>44, 122人</b> (32. 5%)
	ライン9	富士宮市 鳴沢村 富士河口湖町	(162, 030人)	活動自粛 <避難準備>		(1, 335世帯)	(1, 077世帯) <b>2, 784人</b> (1. 7%)	(6, 112世帯) <b>16, 612人</b> (10. 3%)	(1, 235世帯) <b>3, 657人</b> (2. 3%)	(9, 759世帯) <b>26, 435人</b> (16. 3%)
	ライン10	富士宮市 富士河口湖町 身延町	(175, 773人)			(403世帯)		(1, 337世帯) <b>3, 397人</b> (1. 9%)		(1, 740世帯) <b>4, 459人</b> (2. 5%)
小計				(10軒) (19世帯) <b>48人</b>	(3, 019世帯) <b>7, 817人</b>	(20, 304世帯) <b>59, 464人</b>	(57, 999世帯) <b>177, 848人</b>	(40, 454世帯) <b>150, 951人</b>	(121, 795世帯) <b>396, 128人</b>	
北麓	ライン11	富士河口湖町	(26, 351人)			(388世帯)			(388世帯) <b>969人</b> (3. 7%)	
	ライン12	鳴沢村 富士河口湖町	(29, 555人)			(863世帯)	(74世帯)		(937世帯) <b>2, 619人</b> (8. 9%)	
	ライン13	富士吉田市 鳴沢村 富士河口湖町	(81, 265人)			(1, 194世帯)	(3, 167世帯)	(3, 563世帯)	(7, 924世帯) <b>28, 689人</b> (35. 3%)	
	ライン14	富士吉田市 鳴沢村 富士河口湖町 西桂町	(85, 941人)			(176世帯)	(3, 881世帯)	(8, 644世帯)	(3, 336世帯) <b>10, 331人</b> (12. 0%)	
	ライン15	富士吉田市 鳴沢村 富士河口湖町 西桂町	(56, 386人)		(21軒)		(7, 837世帯) <b>20, 259人</b> (35. 9%)	(8, 899世帯) <b>24, 937人</b> (44. 2%)	(3, 336世帯) <b>10, 331人</b> (18. 3%)	
	ライン16	富士吉田市 西桂町 忍野村 山中湖村	(70, 423人)				(3, 352世帯) <b>10, 161人</b> (14. 4%)	(3, 543世帯) <b>10, 955人</b> (15. 6%)	(3, 520世帯) <b>11, 297人</b> (16. 0%)	
	ライン17	山中湖村	(5, 296人)			(158世帯)	(214世帯)	(175世帯)	(131世帯) <b>694人</b> (13. 1%)	
小計				(21軒) <b>0人</b>	(2, 779世帯) <b>7, 696人</b>	(18, 525世帯) <b>53, 614人</b>	(24, 824世帯) <b>75, 732人</b>	(10, 323世帯) <b>32, 653人</b>	(56, 451世帯) <b>169, 695人</b>	
合計				(49軒) (49世帯) <b>114人</b>	(6, 127世帯) <b>16, 160人</b>	(45, 178世帯) <b>130, 899人</b>	(106, 452世帯) <b>318, 160人</b>	(89, 928世帯) <b>282, 932人</b>	(247, 734世帯) <b>748, 265人</b>	

※ 全てのラインへの噴火現象は同時に発生するものではない。  
各ゾーン毎の避難者数の合計については、ラインで重複しているため、避難者数の総計ではない。

# 富士山東麓 ライン1 小山町・御殿場市



ライン	避難順序					避難者数	
	1次ゾーン	2次ゾーン	3次ゾーン	4次ゾーンA	4次ゾーンB	56,200人 (21,048世帯) 53.1%	59,113人 (22,059世帯) 55.6%
1	噴火警戒レベル	レベル3	レベル4	レベル5	レベル5拡大①	レベル5拡大②	レベル5拡大③
	各ゾーンの避難行動	1次ゾーン <活動自粛>	2次ゾーン <避難>	3次ゾーン <避難>	4次ゾーンA <避難>	4次ゾーンB <避難>	4次ゾーンB <避難>
	避難者数	(13軒)		6,371人	23,495人	29,247人	
	市町	小山町 (20,194人)					
	御殿場市 (85,645人)						
	避難所数	11箇所 44,376㎡					
	小計 (人数)	(13軒)		4,221人	2,927人	4,938人	2,927人
	小計 (世帯)	(13軒)		(1,687世帯)	(878世帯)	(1,647世帯)	(878世帯)
	小計 (比率)			20.9%	14.5%	24.4%	14.5%
	計 (人数)	(13軒)		6,371人 (6.0%)	23,495人 (22.2%)	29,247人 (27.6%)	22,732人 (21.4%)
計 (世帯)			(2,492世帯)	(10,783世帯)	(22,059世帯)	(8,085世帯)	
計 (比率)			(6.0%)	(28.2%)	(55.9%)	(31.6%)	
避難者累計			6,371人 (6.0%)	(10,783世帯)	59,113人 (55.9%)		

この表で示す人数は、各レベル発表時に、対象となるゾーンとラインの避難者数を示している。表中の丸数字は、上図と対応する。

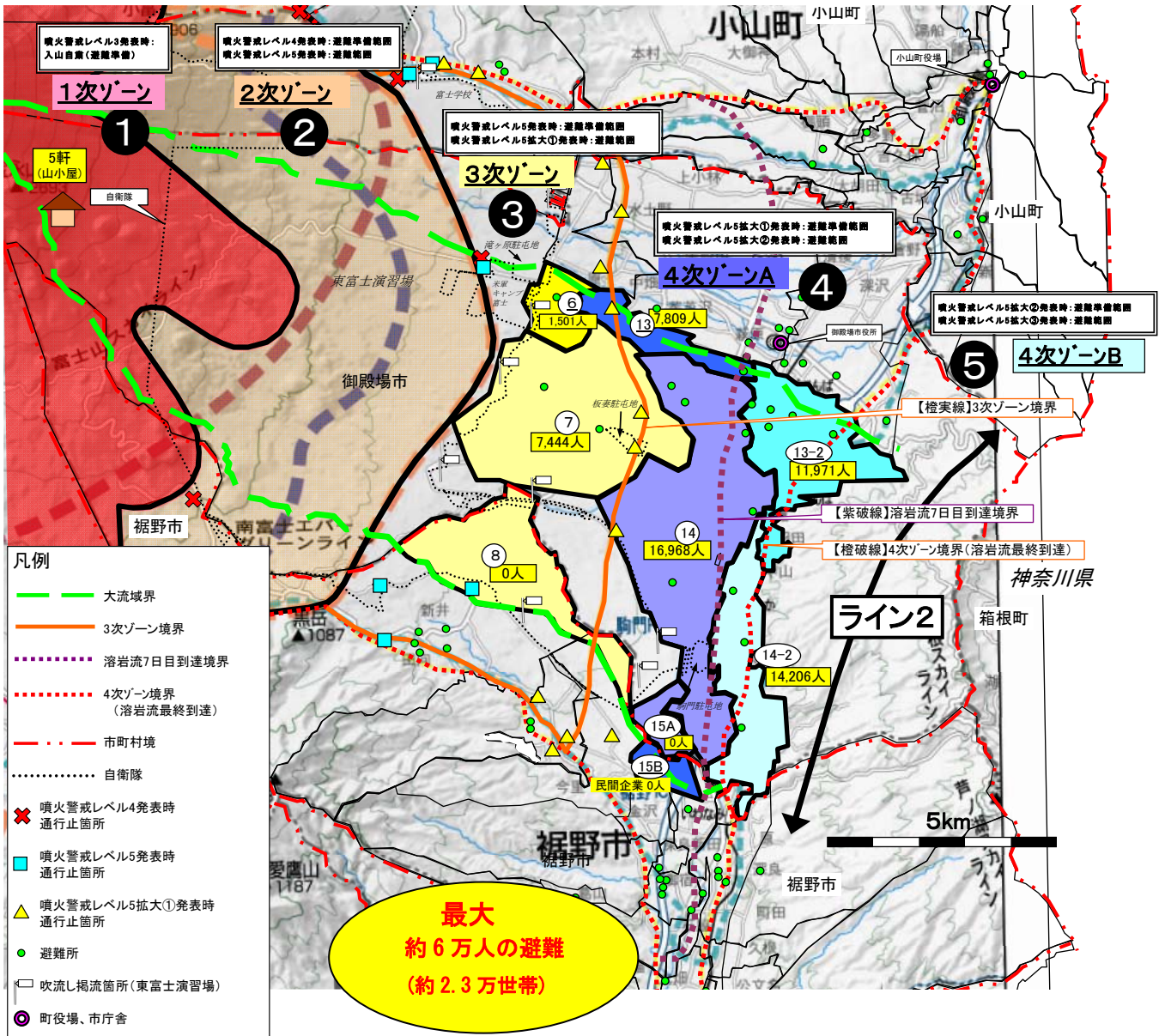
# 富士山東麓 ライン1

ライン	ゾーン	市町	避難地域	世帯	総人口	男	女	要保護者	避難手段	集合場所	避難手段	第1次集合場所	避難手段	避難場所(収容人数)	
ライン1	1	小山町	観光客・登山者												
			① 須走地区 山小屋 屋号(収容人数) 1 山口屋(150) 2 扇屋(30) 3 東京屋 4 御来光館 5 胸突江戸屋(230) 6 江戸屋(200) 7 見晴館(100) 8 太陽館(100) 9 瀬戸館(90) 10 長田山荘(25) 11 吉野屋 12 富士山荘(50) 13 山荘菊屋(70) 最大収容人数 1,085人												
	2	小山町・御殿場市	観光客・登山者												
	3	小山町	④ 須走地区 上木町 下木町 下原 東原 緑ヶ丘 養雀ヶ丘 富士学校 (富士学校を除く) 小計	307 361 376 374 176 93 (738)	674 857 968 1,071 432 219 (4,221)	344 470 510 613 220 116 (2,273)	330 387 458 458 8 103 (955)	29 22 26 0 8 3 (411)		徒歩	須走口5合目駐車場	車	レベル3時 → 活動自動車(1次ゾーン) レベル4時 → 避難		
			⑤ 高根地区 (上城野田) 水土野 玉穂地区 中畑北 小計	26 48 173 247 (648)	84 132 433 305	40 62 203 344	14 10 53 77		徒歩、車	須走保育園 須走小学校 なかよし公園(上) なかよし公園(下) 緑ヶ丘集会所 須走総合グラウンド	徒歩、車	須走小学校	マイクロバス、バス 自家用車 県道須走小山線～ 町道3883号線～ 県道足柄停車場富士 公園線 町道文教通り線～ 県道須走小山線	成美小学校(375) 小山中学校(493) 小山高校(925) 足柄小学校(158) 総合文化会館(1,300) 総合体育館(862) 明倫小学校(374) 町内避難 4,221人 町外避難 0人 小計4,487	
		⑥ 玉穂地区 中畑西 小計	558 558 (1,501)	755 755	746 746	129 129		徒歩、車	区・組・班避難場所	徒歩、車	中畑西地区 コミュニティー供用施設		南小学校の一部(84) 駒門(58)、森之塚(28)、 朝日小の一部(46) 原里中(598) 富士岡小(320)、富士岡中(522) 神山小(225)、南中(421)、竜幼稚 園(22) 市内避難 2,150人 市外避難 0人 小計2,324		
		御殿場市	⑪ 北郷地区 用沢 一色 小計	494 384 878 (2,927)	1,595 1,339 1,443	793 650 1,484	802 682 1,484	71 40 111		徒歩	用沢公民館 一色公民館・防災会館	徒歩、車	北郷中学校	マイクロバス、バス 自家用車	町外避難 町内避難 0人 町外避難 2,927人 小計2,927
	4 A	御殿場市	⑫ 高根地区 上小林 御殿場地区 仁杉 玉穂地区 中畑東 高根地区 古沢 山之尻 御殿場地区 西田中 栢ノ木 北久原 玉穂地区 茶屋沢上 高根地区 塚原 小計	141 65 229 594 215 272 915 363 639 650 284 4,367 804 1,480 762 3,046 (12,759)	524 239 770 1,565 806 812 2,517 1,063 1,803 1,749 911 6,332	250 117 391 766 405 396 1,245 527 892 888 455 6,427	274 122 379 799 401 416 2,272 536 911 861 456 10,321	22 0 46 201 31 52 206 87 117 106 34 167 287 134 588		徒歩、車	区・組・班避難場所	徒歩、車	高根第2保育園 高根第2保育園 仁杉・北久原地区 コミュニティー供用施設 玉穂小学校 高根小学校 御殿場高校 御殿場高校 仁杉・北久原地区 コミュニティー供用施設 御殿場農協 高根小学校	自家用車、バス	原里小(340)、朝日小の一部(184) 南小学校の一部(312) 市内避難 763人 市外避難 19,805人 小計20,568
			⑬ 玉穂地区 中畑南 萩原 玉穂地区 茶屋沢下 小計	804 1,480 762 3,046 (7,809)	2,304 3,512 1,017 3,989	1,175 1,797 976 3,820	1,129 1,715 976 3,820	167 287 134 588	徒歩、車	区・組・班避難場所	徒歩、車	玉穂小学校 中央公園 玉穂第1保育園	自家用車、バス	市内避難 763人 市外避難 19,805人 小計20,568	
			⑬-2 御殿場地区 新橋 東山 二の岡 小計	2,869 613 1,602 5,084 (11,971)	6,672 1,509 3,790 6,061	3,363 757 1,941 5,910	3,309 752 1,849 5,910	429 123 295 847	徒歩、車	区・組・班避難場所	徒歩、車	御殿場南高校 青少年会館跡地 二の岡地区 コミュニティー供用施設	自家用車、バス	市内避難 0人 市外避難 24,309人 小計24,309	
4 B	御殿場市	⑫-2 高根地区 六日市場 美乃和 濱後 御殿場地区 御殿場 二枚橋 湯沢 東田中 東田中 深沢 鮎沢 小計	107 205 122 1,077 772 115 1,170 432 545 4,545 (12,338)	318 652 405 2,954 1,970 277 3,012 1,285 1,485 6,146	151 328 200 1,465 956 125 1,540 639 742 6,192	167 24 205 1,489 1,014 152 1,472 646 723 6,192	21 46 205 233 122 21 189 100 95 859		徒歩、車	区・組・班避難場所	徒歩、車	高根小学校 高根小学校 高根小学校 東小学校 馬車道公園 馬車道公園 東田中富士見公園 御殿場高校 鮎沢公民館	自家用車、バス	市内避難 0人 市外避難 24,309人 小計24,309	
		⑬-2 御殿場地区 新橋 東山 二の岡 小計	2,869 613 1,602 5,084 (11,971)	6,672 1,509 3,790 6,061	3,363 757 1,941 5,910	3,309 752 1,849 5,910	429 123 295 847	徒歩、車	区・組・班避難場所	徒歩、車	御殿場南高校 青少年会館跡地 二の岡地区 コミュニティー供用施設	自家用車、バス	市内避難 0人 市外避難 24,309人 小計24,309		



# 富士山東麓 ライン2

# 御殿場市・裾野市



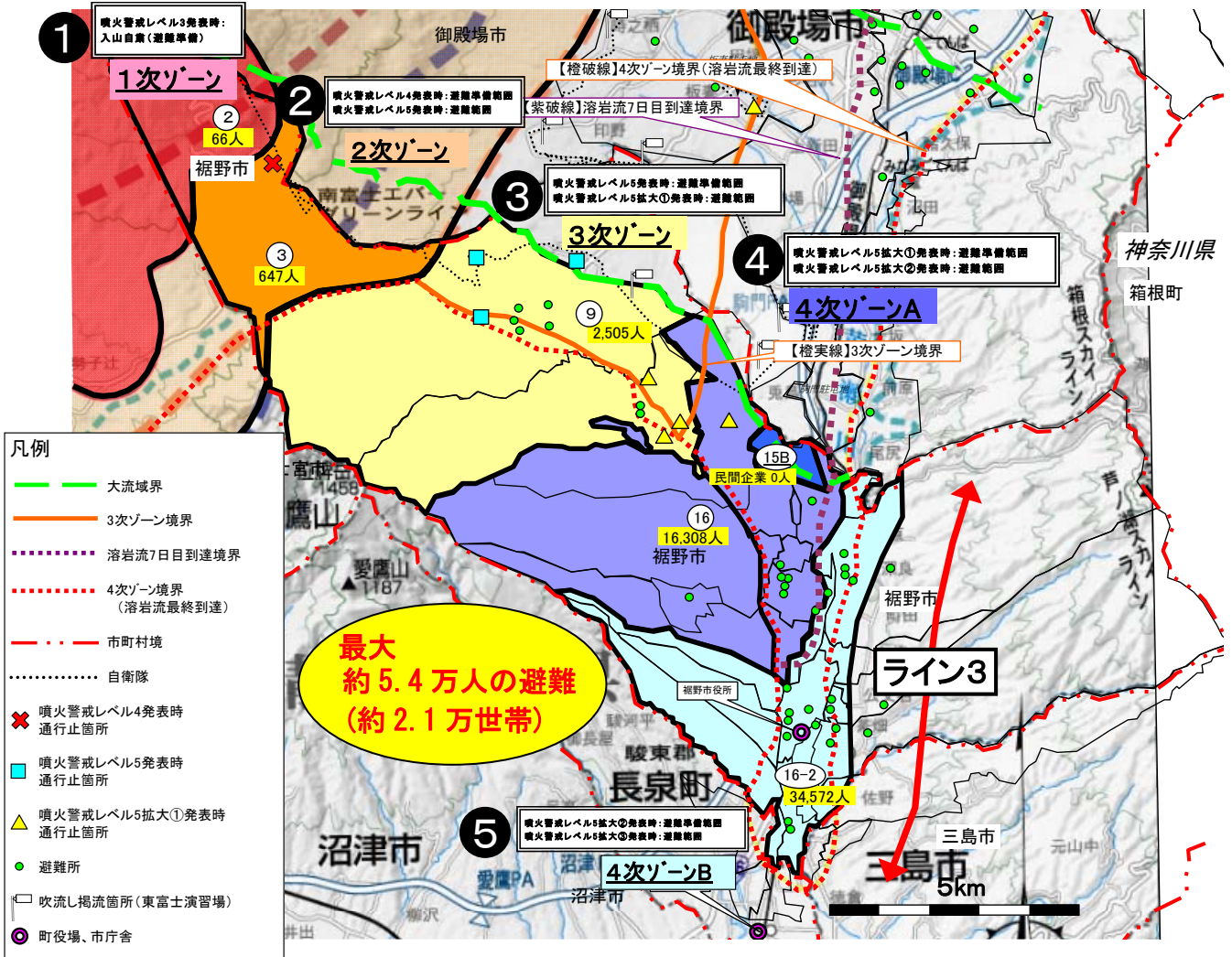
		避難順序 1 2 3			避難順序 4 5			57,407人 (21,649世帯) 67.0%		59,899人 (22,505世帯) 69.9%	
		ゾーン避難			ライン避難			市外避難		総避難者数	
		レベル3	レベル4	レベル5	レベル5拡大①	レベル5拡大②	レベル5拡大③	最初の市外避難	2回目の市外避難		
		1次ゾーン (活動自衛)	2次ゾーン <避難> (2次ゾーン <避難準備>)	3次ゾーン <避難> (3次ゾーン <避難準備>)	4次ゾーンA <避難> (4次ゾーンB <避難準備>)	4次ゾーンA <避難> (4次ゾーンB <避難準備>)	4次ゾーンB <避難>				
ライン	避難者数				8,945人	24,777人	26,177人				
2	御殿場市 (85,645人)	5軒 (山小屋)	(1次ゾーン外へ)	(3次ゾーン外へ)	(3次ゾーン外へ)	2,492人 (856世帯) 2.9%の市内避難	避難 (10,480世帯) 26,177人 (=11,971 + 14,206)	(2,220世帯) 6,453人 (8,949世帯) 24,777人	(10,480世帯) 26,177人	(22,505世帯) 59,899人 (69.9%)	
	裾野市 (34,098人)				0人 (民間企業)	0人 (民間企業)	避難 (10,480世帯) 26,177人 (=11,971 + 14,206)				
	避難者累計			(3,076世帯) 8,945人 (10.4%)	(8,949世帯) 24,777人 (28.9%)	(10,480世帯) 26,177人 (30.6%)	(11,169世帯) 31,230人 (36.5%)	(10,480世帯) 26,177人 (30.6%)	(22,505世帯) 59,899人 (69.9%)		
	避難所数 8箇所 8,085㎡										

この表で示す人数は、各レベル発表時に、対象となるゾーンとラインの避難者数を示している。表中の丸数字は、上図と対応する。

# 富士山東麓 ライン2

ライン	ゾーン	市町	避難地域	世帯	総人口	男	女	要援護者	避難手段	集合場所	避難手段	第1次集合場所	避難手段	避難場所(収容人数)	
ライン2	1	御殿場市	観光客・登山者												
			① 屋号(収容人数) 山小屋 銀明間(休業中) 1 赤岩八合館(150) 2 砂走館(150) 3 わらし館(80) 4 日の出館(100) 5 大石茶屋(50) 最大収容人数 530人	最大登山者数/日 1,101人(平成24年8月13日)	徒歩	御殿場口新五合目	車	レベル3時 レベル4時	→活動自粛(1次ゾーン) →避難						
	2	御殿場市	観光客・登山者												
	3	御殿場市	⑥ 玉穂地区	中畑西	558	1,501	755	746	129	徒歩、車	区・組・班避難場所	徒歩、車	中畑西地区 コミュニティ-共用施設		高根小(331)、高根第2(32)、 御高(679)、御小(372)、鮎沢
			⑦ 玉穂地区 印野地区 原里地区	川柳	52	169	82	87	7	徒歩、車	区・組・班避難場所	徒歩、車	中畑西地区 コミュニティ-共用施設 印野小学校 印野小学校 印野小学校 原里西幼稚園 原里小学校 原里小学校	→東小(331) →仁杉・北久原地区コミセン(314) →市外避難 →玉穂小(544) →市外避難	
				小木原	99	295	155	140	23						
				時之栖	385	1,273	646	627	36						
	⑧ 東富士演習場等														
	4 A	御殿場市	⑩ 玉穂地区	中畑南	804	2,304	1,175	1,129	167	徒歩、車	区・組・班避難場所	徒歩、車	玉穂小学校 中央公園 玉穂第1保育園	→市外避難	
御殿場地区			萩原	1,480	3,512	1,797	1,715	287							
			玉穂地区	762	1,993	1,017	976	134							
⑭ 原里地区			北畑	655	2,065	1,051	1,014	88	徒歩、車	区・組・班避難場所	徒歩、車	原里中学校 原里中学校 原里中学校 原里中学校 朝日小学校 原里中学校 原里中学校 原里中学校 新門地区児童厚生会体育施設 富士岡小学校 富士岡小学校 神山小学校 神山小学校	→市外避難		
大沢			497	1,345	680	665	118								
川島田			1,265	3,201	1,640	1,561	190								
杉名沢			349	1,106	561	545	88								
矢崎			147	443	235	208	1								
神崎			342	929	467	462	36								
竈			946	2,585	1,311	1,274	206								
駒門	229	750	391	359	50										
中清水	284	765	368	397	55										
⑮A 民間企業		0	0	0	0	0									
合計	8,949	24,777	12,599	12,178	1,561							市内避難 0人 市外避難 24,777人			
裾野市	⑮B 民間企業														
4 B	御殿場市	⑬-2 御殿場地区	新橋	2,869	6,672	3,363	3,309	429	徒歩、車	区・組・班避難場所	徒歩、車	御殿場南高校 青少年会館跡地 二の岡地区 コミュニティ-共用施設	→市外避難		
		東山	613	1,509	757	752	123								
4 B	御殿場市	⑭-2 原里地区	森之腰	1,237	3,014	1,482	1,532	254	徒歩、車	区・組・班避難場所	徒歩、車	朝日小学校 南中学校 滝幼稚園 滝幼稚園 富士岡小学校 富士岡小学校 富士岡小学校 富士岡中学校 神山小学校 神山小学校 神山小学校	→市外避難		
		永原	777	1,915	1,001	914	175								
		萩原	110	314	162	152	26								
		沼田	98	314	164	150	22								
		中山上	230	568	290	278	53								
		中山下	787	2,004	1,026	978	189								
		二子	137	451	225	226	48								
		大坂	1,006	2,498	1,319	1,179	175								
		神山	557	1,903	955	948	49								
		高内	182	478	248	230	39								
⑮B 民間企業		0	0	0	0	0									
合計	10,480	26,177	13,324	12,853	1,917						市内避難 0人 市外避難 26,177人				

# 富士山東麓 ライン3 裾野市・長泉町・三島市



避難順序		1	2	3	4	5	54,098人 (21,096世帯) 100%		63,430人 (24,924世帯) 30.4%	
		ゾーン避難			ライン避難			市外避難		総避難者数
噴火警戒レベル	避難行動	レベル3 1次ゾーン (活動自粛)	レベル4 2次ゾーン <避難> (2次ゾーン) <避難準備>	レベル5 3次ゾーン <避難> (3次ゾーン) <避難準備>	レベル5拡大① 4次ゾーンA <避難> (4次ゾーンA) <避難準備>	レベル5拡大② 4次ゾーンB <避難> (4次ゾーンB) <避難準備>	レベル5拡大③ 4次ゾーンB <避難> (4次ゾーンB) <避難準備>	最初の市外避難	2回目の市外避難	
裾野市	66人	647人	2,505人	16,308人	43,904人					
長泉町										
三島市										
小計 (人数)	66人	647人	2,505人	16,308人	43,904人			19,093人	35,005人	63,430人
小計 (世帯)	30世帯	329世帯	781世帯	6,389世帯	17,395世帯			7,378世帯	13,718世帯	24,924世帯
避難者率	0.03%	0.3%	1.2%	19.0%	30.1%			9.1%	16.8%	30.4%

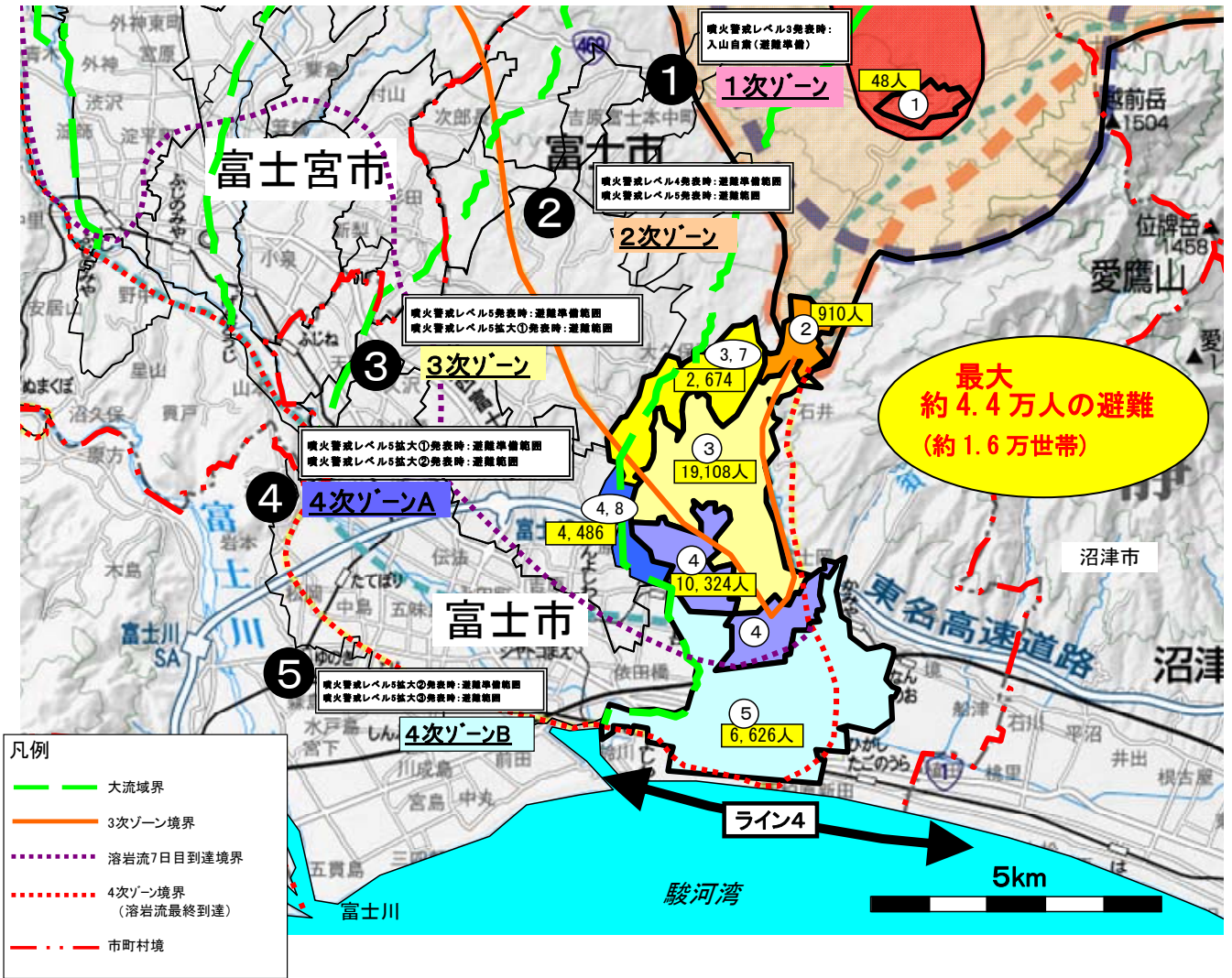
この表で示す人数は、各レベル発表時に、対象となるゾーンとラインの避難者数を示している。表中の丸数字は、上図と対応する。



# 富士山東麓 ライン3

ライン	ゾーン	市町	避難地域	世帯	総人口	男	女	要援者	避難手段	集合場所	避難手段	第1次集合場所	避難手段	避難場所(収容人数)
1	裾野市	観光客・登山者	須山地区	30	68	38	30	0	0	0	0	0	0	0
			須山地区 (旧日本ランドのみ)	30	68	38	30	0	0	0	0	0	0	0
					<b>Qrius最大観光客/日 約10,000人(平成24年10月1日)</b>									
富士山麓群 富士山麓群 富士山麓群 レベル3時 → 1次ゾーン外へ レベル4・5時 → 3次ゾーン外へ														
深良中学校体育館(723) 市民体育館(723) 深良中学校体育館(250) 市内避難 66人 市内避難 0人 市内避難 647人 市外避難 0人 市外避難 0人 市外避難 0人 <b>小計 723</b>														
2	裾野市	観光客・登山者	須山地区	22	65	30	35	1	1	0	0	0	0	0
			須山地区 (旧日本ランドを除く)	22	65	30	35	1	1	0	0	0	0	0
					<b>富士サファリ最大観光客/日 約20,000人(平成24年10月1日)</b>									
富士山麓群 富士山麓群 レベル4・5時 → 3次ゾーン外へ														
市民体育館(723) 深良中学校体育館(250) 市内避難 647人 市内避難 0人 市外避難 0人 市外避難 0人 <b>小計 973</b>														
3	裾野市	観光客・登山者	須山地区	137	453	215	238	3	3	0	0	0	0	0
			須山地区 (旧日本ランドを除く)	137	453	215	238	3	3	0	0	0	0	0
					<b>富士サファリ最大観光客/日 約20,000人(平成24年10月1日)</b>									
裾野市運動公園 裾野市運動公園 自家用車(主体)、バス 国道469 市道4054 市道4053 4008														
東中学校体育館・教室(796) 東小学校体育館・教室(903) 向田小学校体育館・教室(766) 東西公民館(112) 市内避難 2,505人 市内避難 0人 市外避難 0人 市外避難 0人 <b>小計 2,505</b>														
4 A	裾野市	民間企業	富岡地区	326	1,072	519	553	7	7	0	0	0	0	0
			呼子1~3	326	1,072	519	553	7	7	0	0	0	0	0
					<b>15B</b>									
裾野市運動公園 富岡第一小学校 市民文化センター 自家用車(主体)、バス 富岡第一小学校 千福が丘小学校 高岡第一小学校 西中学校														
深良中学校格技場・教室(344) 東中学校格技場(117) 市内避難(中里地区) 433人 市内避難 15,875人 市外避難 0人 市外避難 0人 <b>小計 401</b>														
4 B	裾野市	観光客・登山者	深良地区	621	1,486	761	725	5	5	0	0	0	0	0
			岩波	621	1,486	761	725	5	5	0	0	0	0	0
					<b>16-2</b>									
深良小学校 深良小学校 西小学校 西小学校 南小学校 南小学校 東小学校 東小学校 向田小学校 向田小学校 東小学校 東小学校														
市内避難 0人 市内避難 34,572人 市外避難 0人 市外避難 0人 <b>小計 34,572</b>														
17	長泉町	観光客・登山者	南一色区	797	2,078	1,015	1,063	19	19	0	0	0	0	0
			1~17	797	2,078	1,015	1,063	19	19	0	0	0	0	0
					<b>17</b>									
徒歩、車 徒歩、車 区・班避難場所 区・班避難場所 徒歩、車 徒歩、車 徒歩、車 徒歩、車														
北小学校(694) 長泉小学校(937) 多目的屋内健康公園(447) いずみの郷(211) 長泉中学校(1,374) 長泉中学校(348) 勤労者体育センター(403) 南小学校(480) 南小学校(181) 市内避難 5,075人 市内避難 0人 市外避難 0人 市外避難 0人 <b>小計 5,075</b>														
18	三島市	観光客・登山者	芙蓉台1	328	810	376	434	19	19	0	0	0	0	0
			芙蓉台1	328	810	376	434	19	19	0	0	0	0	0
					<b>18</b>									
徒歩、車 徒歩、車 区・班・班避難場所 区・班・班避難場所 徒歩、車 徒歩、車														
北上中学校 北上中学校 北上小学校 北上小学校 北上中学校体育館・運動道場(572) 佐野小学校体育館(281) 北上小学校体育館(302) 徳倉小学校体育館(317) 深地小学校体育館(289) 北小学校体育館(292) 北上小学校体育館・格技場(502) 三島北高校体育館・武道場(498) 山田小学校体育館(295) 山田中学校体育館・格技場(725) 西小学校体育館(299) 市内避難 4,257人 市内避難 0人 市外避難 0人 市外避難 0人 <b>小計 4,257</b>														

# 富士山西麓 ライン4 富士市



避難順序		1	2	3	4	5	21,436人 (7,898世帯) 8.2%		44,176人 (16,195世帯) 17.0%	
		ゾーン避難			ライン避難			市外避難		総避難者数
噴火警戒レベル	避難行動	レベル3	レベル4	レベル5	レベル5拡大①	レベル5拡大②	レベル5拡大③	最初の市外避難	2回目の市外避難	
1次ゾーン	活動自粛	48人	910人	21,782人	14,810人	6,626人				
2次ゾーン	<避難>									
3次ゾーン	<避難>									
4次ゾーンA	<避難>									
4次ゾーンB	<避難>									
ライン	避難者数									
富士市	避難者数	48人	910人	21,782人	14,810人	6,626人	22,740人 (8,297世帯) 8.7%の市内避難			
富士市	避難者数	48人	910人	21,782人	14,810人	6,626人	22,740人 (8,297世帯) 8.7%の市内避難			
計	避難者数	48人	910人	21,782人	14,810人	6,626人	22,740人 (8,297世帯) 8.7%の市内避難	5,493世帯 (21,436人)	2,405世帯 (6,626人)	44,176人 (16,195世帯) 17.0%
	避難者率	0.02%	0.35%	8.4%	5.7%	2.5%	8.7%	5.7%	2.5%	17.0%
	避難者累計	48人	958人	22,740人	37,550人	44,176人	44,176人	44,176人	44,176人	44,176人
	避難者率累計	0.02%	0.37%	8.8%	14.5%	17.0%	17.0%	17.0%	17.0%	17.0%

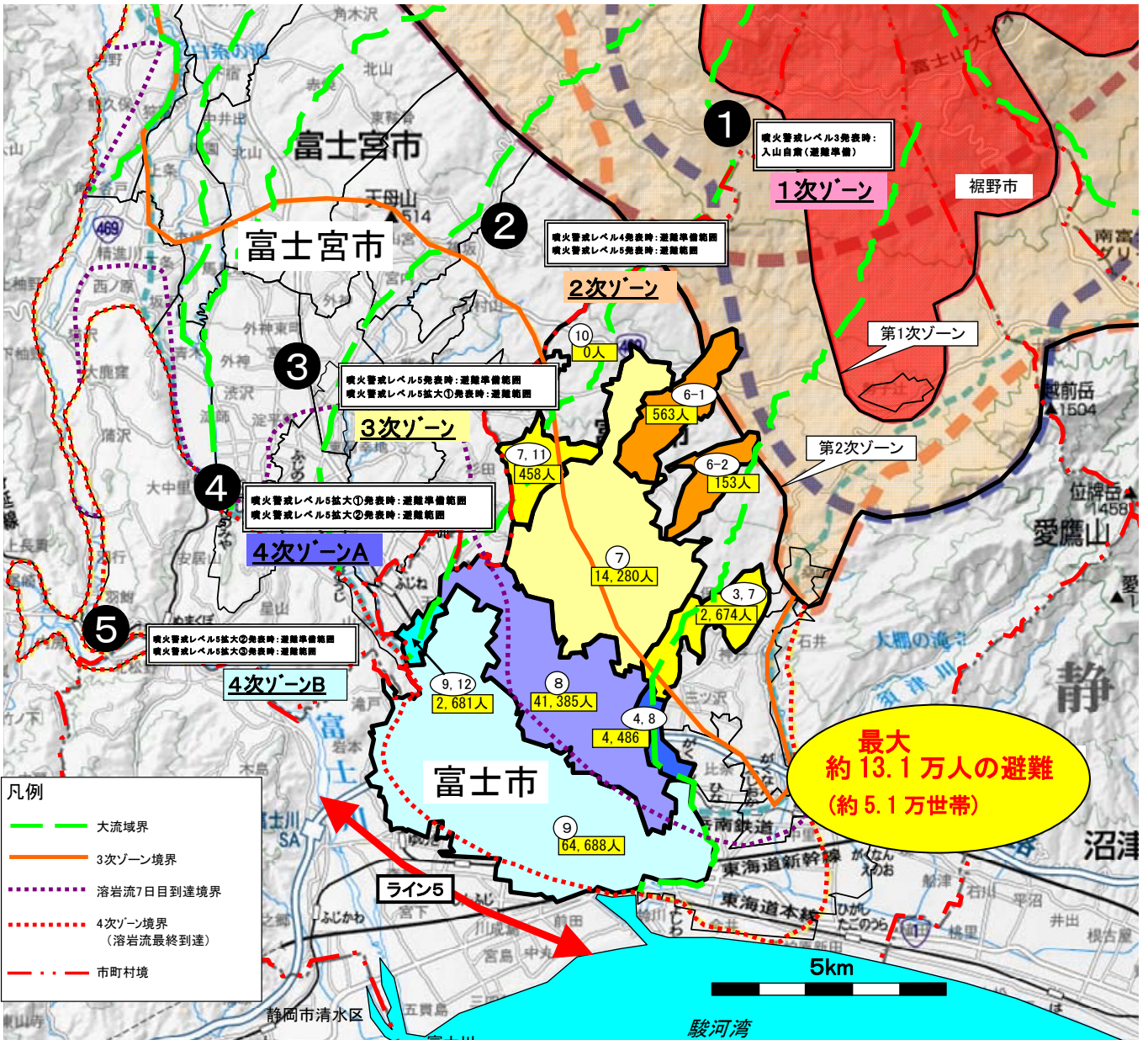
この表で示す人数は、各レベル発表時に、対象となるゾーンとラインの避難者数を示している。表中の丸数字は、上図と対応する。

# 富士山西麓 ライン4

ラインゾーン	市町	避難地域	地区	世帯	総人口	男	女	要援護者	避難手段	集合場所	避難手段	第1次集合場所	避難手段	避難場所					
4 ラインA	1	富士市	観光客・登山者																
				①	勢子辻	19	45	22	26	0	自家用車 徒歩	→ 勢子辻のきの家			レベル3時 →活動自肅(1次ゾーン) レベル4時 →避難	車乗合いバス → 富士川体育館(1,602) (4B外)			
	2	富士市	観光客・登山者																
				②	桑崎町 陽光台東 合計	115 210 325	337 573 910	162 284 446	175 289 464	0 6 6	自家用車 徒歩	→ 吉永第一小学校 → 吉永第二小学校			レベル4時 →活動自肅(2・3次ゾーン) レベル5時 →避難	車乗合いバス → 富士川体育館(1,602) (4B外)			
	3	富士市			③	今宮 小計	366 941	1,125 2,674	560 1,338	565 1,336	5 23	自家用車 徒歩	→ 今宮共同出向所 → 一色公会堂			車乗合いバス → 富士南小学校(2,324) (4B外) 富士南中学校(2,961) (4B外) 小計 5,285			
					④	中里町1 富士入町 富士岡町1 富士岡町2 富士岡町3 東比奈町1 東比奈町2 東比奈町3 中比奈町3 三ツ沢町1 三ツ沢町2 原田町4 三ツ沢町3 富士見台6 富士見台1 富士見台3 富士見台5 富士見台6 富士見台7 富士見台8 富士見台9 富士見台4東 富士見台4西 神戸1 神戸2 間門町 石井町 難波ヶ淵町1 難波ヶ淵町2 陽光台西 陽光台南 小計	307 214 73 102 87 184 408 296 217 235 176 123 76 398 187 400 356 190 287 175 406 203 140 669 252 178 35 163 116 140 219 7,012	865 628 222 292 239 523 1,095 844 589 652 510 361 227 933 483 1,222 787 520 797 473 908 513 387 2,012 661 413 102 511 317 413 609 19,108	428 310 91 142 117 249 555 401 292 319 260 172 107 470 229 580 400 253 398 225 388 276 212 1,003 336 186 54 233 159 204 297 9,314	437 318 131 150 14 274 540 443 297 333 250 189 11 463 254 642 387 267 399 248 520 237 212 1,009 325 227 48 278 156 209 312 9,794	5 18 2 0 0 22 22 0 3 32 3 11 1 31 35 5 4 12 9 10 27 5 11 61 14 2 1 0 1 2 1 1 367	徒歩	→ 中里1丁目公会堂 吉永緑地公園 富士岡地蔵尊境内 寒竹渡間神社境内 富士信金富士岡支店前 吉原商業高校正門前・吉原東 中学校グラウンド 東比奈2丁目公会堂 吉永第一小学校校庭 比奈公園予定地仮駐車場 三ツ沢公会堂 三ツ沢公会堂 鈴木紙器駐車場 三ツ沢公会堂 3丁目集会所 富士見台小学校校庭 3丁目集会所東側空き地 富士見台第1調整池 富士見児童クラブ南側 富士見台第7公園 児童公園・中央空地 市道住宅6号線前広場 富士見台4丁目東集会所 集会所東側 ミニ公園広場・井天様・児童遊 園・渡辺クリニック・常盤寺駐 車場・月夜神社 神戸2丁目集会所 間門公会堂 いこいの家広場 難波ヶ淵公園 2丁目公会堂 集会所広場 西町防災倉庫前	車乗合いバス → 富士南小学校(2,324) (4B外) 富士南中学校(2,961) (4B外) 吉原第一中学校(2,812) (4B) 富士第一小学校(2,602) (4B) 吉原小学校(2,235) (4B) 富士高校(3,516) (4B) 富士中央小学校(1,938) (4B) 岩松北小学校(2,037) (4B) 富士中学校(3,106) (4B) (再掲) 富士南小学校(2,324) (4B外) (再掲) 富士南中学校(2,961) (4B外) 小計 23,631 合計 23,631					
					⑤	敷土 宇東川町2 宇東川町3 宇東川本町 西木の宮 小計	487 151 241 214 635 1,728	1,256 375 644 599 1,610 4,488	630 185 329 304 817 2,265	628 190 315 295 793 2,221	7 3 3 0 0 13								
					⑥	中里町2 中里町3 中里町4 中里弄町 中里囃町 富士新富町 富士新富町 富士新富町 中比奈町 中比奈町 西比奈町 西比奈町 西滝川町 南滝川町 東滝川町 北滝川町 原田町1 原田町2 原田町3 原田本町 原田中島町1 原田中島町2 東木の宮 小計	138 440 217 145 126 183 271 175 114 255 117 109 60 77 64 175 198 52 128 151 81 143 196 150 3,763	401 1,232 588 436 355 545 704 425 309 688 317 243 160 182 186 499 477 149 337 414 242 435 550 450 10,324	185 603 292 209 179 260 353 240 155 361 158 134 81 101 91 245 230 71 169 213 123 200 291 218 5,130	216 629 296 227 9 285 351 185 154 327 159 109 79 3 8 254 247 78 168 201 119 235 291 232 5,194	0 40 5 0 9 5 5 11 0 0 33 21 3 8 3 4 0 5 0 2 2 0 166								
					⑦	鈴川町3 鈴川町4 今井本町 今井東町 今井東町 大野町 檜町 田中町 西田中町 鈴川本町 中里新富町 中里八幡町 川尻町1 川尻町2 合計	151 139 322 172 20 357 216 142 50 87 145 350 148 106 2,403	397 353 866 436 46 966 590 385 128 214 450 1,013 424 338 6,626	186 155 439 227 22 468 300 177 66 106 220 464 195 160 3,257	198 198 427 209 12 486 290 208 62 108 230 519 229 178 3,369	23 40 50 0 0 38 21 37 12 14 15 27 12 15 316								



# 富士山西麓 ライン5 富士市



- 凡例
- 大流域界
  - 3次ゾーン境界
  - 溶岩流7日目到達境界
  - 4次ゾーン境界 (溶岩流最終到達)
  - 市町村境

避難順序		1	2	3	4	5	113,240人 (44,242世帯) 43.5%		131,368人 (50,552世帯) 50.4%	
		ゾーン避難			ライン避難			市外避難		総避難者数
噴火警戒レベル		レベル3	レベル4	レベル5	レベル5拡大①	レベル5拡大②	レベル5拡大③			
各ゾーンの避難行動		1次ゾーン <活動自粛> 2次ゾーン <避難準備>	1次ゾーン <避難> 2次ゾーン <避難準備>	2次ゾーン <避難> 3次ゾーン <避難準備>	3次ゾーン <避難> 4次ゾーンA <避難準備> 4次ゾーンB <避難準備>	4次ゾーンA <避難> 4次ゾーンB <避難準備>	4次ゾーンB <避難>	市外避難		総避難者数
ライン	避難者数							最初の市外避難	2回目の市外避難	
5	富士市 (260,559人)		716人 (211世帯) (=563 + 153) ⑥.1 ⑥.2	17,412人 (6,099世帯) (=458 + 14,280) ⑦.11 ⑦ +2,674 ③.7	45,871人 (17,658世帯) (=41,385 + 4,486) ⑧ ④.8	67,369人 (26,584世帯) (=2,681 + 64,688) ⑨.12 ⑨	18,128人 (6,310世帯) 7.0%の市内避難	113,240人 (44,242世帯) 43.5%	131,368人 (50,552世帯) 50.4%	
	小計 (人数) (比率)		716人 (0.27%)	17,412人 (6.7%)	45,871人 (17.6%)	67,369人 (25.9%)	67,369人 (25.9%)	113,240人 (43.5%)	131,368人 (50.4%)	131,368人 (50.4%)
			避難者累計 (6.7%)	避難者累計 (24.3%)	避難者累計 (42.0%)	避難者累計 (67.9%)	避難者累計 (93.4%)			

この表で示す人数は、各レベル発表時に、対象となるゾーンとラインの避難者数を示している。表中の丸数字は、上図と対応する。

# 富士山西麓 ライン5

ゾーン	市町	避難地域	世帯	総人口	男	女	要援護者	避難手段	集合場所	避難手段	第1次集合場所	避難手段	避難場所		
ライン5	1	富士市	観光客・登山者								レベル3時 レベル4時	→活動自肅(1次ゾーン) →避難			
	2	富士市	観光客・登山者									レベル4時 レベル5時	→活動自肅(2-3次ゾーン) →避難		
			6.1	吉原富士本中町	171	563	278	285	9	自家用車	→ 富士本中町公会堂				
				小計	171	563	278	285	9						
			6.2	大淵町3	40	153	79	74	0	徒歩	→ 大淵3丁目公会堂			車乗合いバス → 富士川体育館(1,602) (4B外)	
				小計	40	153	79	74	0						
		合計	211	716	357	359	9						小計 1,602		
		富士宮市	観光客・登山者									レベル4時 レベル5時	→活動自肅(2-3次ゾーン) →避難		
	3	富士市	7.11	大淵町	179	458	237	221	1	自家用車	大淵町公会堂				元吉原中学校(2,050) (4B外)
				小計	179	458	237	221	1						
7			大久保町	71	256	121	135	0	徒歩	公会堂前広場	車乗合い		富士川第一中学校(1,705) (4B外)		
			大淵町1	117	365	179	186	24		大淵1丁目公会堂		富士川第一小学校(2,168) (4B外)			
			大淵町2	118	375	190	185	0		大淵2丁目公会堂		富士川第二中学校(1,303) (4B外)			
			八王子町1	231	709	363	346	17		八王子1丁目公会堂		岩松小学校(1,917) (4B外)			
			八王子町2	277	829	416	413	12		八王子2丁目公会堂		富士川第二小学校(1,319) (4B外)			
			穴原町1	267	795	406	389	1		穴原町公会堂駐車場		田子浦小学校(2,102) (4B外)			
			穴原町2	139	450	224	226	0		穴原町公会堂駐車場		田子浦中学校(1,830) (4B外)			
			中野町1	487	1,379	660	719	12		中野1丁目公会堂		富士第二小学校(2,080) (4B外)			
	中野町2	176	522	265	257	3	中野2丁目公会堂								
	八王子本町	163	501	266	235	18	八王子神社 母公会堂前・基公会堂・スナック クハートー駐車場								
	落合町	228	664	344	320	3	片倉児童公園・片倉町公会堂			岩松中学校(1,502) (4B外)					
	片倉町	334	948	473	475	0	法蔵寺駐車場			富士南小学校(2,324) (4B外)					
	三ツ倉町	427	1,148	570	578	0	城山町内多目的広場			富士南中学校(2,961) (4B外)					
	城山町	654	1,820	905	915	0	吉原富士本町公会堂								
	吉原富士本町	109	281	138	143	6	希望ヶ丘善沢公園								
	希望ヶ丘	217	580	286	294	18	境町公会堂・ローン北駐車場								
	境町	73	211	112	99	0	大淵町集会所								
	大淵町	105	266	130	136	9	高山町水源(東側)日棟西側								
	高山	95	249	114	135	5	若松1丁目公会堂								
	若松町1	270	778	408	370	12	若松3丁目公会堂								
	若松町3	421	1,154	557	597	8	今宮共同出所所 一色公会堂								
	小計	4,978	14,280	7,127	7,153	146						小計 23,261			
	今宮	366	1,125	560	565	5									
	一色	575	1,549	778	771	18									
	小計	941	2,674	1,338	1,336	23									
	合計	6,099	17,412	8,702	8,710	170									
4 A	富士市	8	東国久保	514	1,253	593	660	24	市外への避難						
			西国久保	485	1,170	570	600	30							
			伝法町1	782	2,046	1,015	1,031	13							
			伝法町2	625	1,633	811	822	32							
			田宿	98	233	121	112	0							
			御殿	123	308	156	152	9							
			寺市場	145	357	181	166	2							
			市場	33	100	53	47	0							
			一の宮町1	61	187	85	102	13							
			立小路	95	252	132	120	4							
			栄町	29	77	36	41	1							
			富士見町	61	174	84	90	1							
			水の上	254	743	369	374	0							
			仲町	65	167	84	83	3							
			泉町	48	122	65	57	0							
			鍛冶町1	48	109	54	55	4							
			鍛冶町2	171	443	216	227	17							
			鍛冶町3	58	150	68	82	11							
			上和田町	304	763	370	393	11							
			吉原崎ヶ丘	314	904	462	442	2							
			新橋	241	596	309	287	0							
			一の宮町2	318	836	394	442	25							
			一の宮町3	326	833	420	413	8							
			駿河台1	212	572	272	300	21							
			駿河台2	145	309	140	169	10							
			駿河台3	630	1,678	861	817	6							
			駿河台4	293	769	396	373	7							
			源太坂	122	187	69	118	3							
			広見町1	172	379	174	205	9							
			広見町2	169	467	229	238	11							
			広見町3	119	273	123	150	19							
			広見町4	77	221	95	126	4							
			広見町5	155	377	137	240	9							
			広見町6	485	1,192	618	574	35							
			広見町7	372	927	477	450	22							
			広見町8	173	252	159	93	3							
			広見町9	506	1,285	635	650	13							
			百合ヶ丘	106	270	142	128	14							
			桜ヶ丘	543	1,518	770	748	36							
			美原町	192	518	262	256	11							
			石坂町1	428	1,101	541	560	1							
			石坂町2	378	1,027	516	511	4							
			石坂町3	399	854	406	448	7							
			石坂町4	567	1,513	744	769	11							
			若松町2	122	318	155	163	7							
			久保町	172	474	244	230	2							
			三ツ倉町	133	320	139	181	12							
			宇東川町1	63	166	90	76	4							
			久沢北	405	1,218	604	614	24							
			傘木	764	2,087	1,010	1,077	23							
	末広町	140	334	191	143	0									
	厚原東3	710	1,802	880	922	34									
	塚本北	198	503	244	239	0									
	厚原北1	588	1,647	834	813	29									
	厚原北2	516	1,511	758	753	32									
	萩の原	354	917	467	450	0									
	茶の木平	326	943	481	462	1									
	小計	15,930	41,385	20,521	20,864	623									
	西木の宮町	635	1,610	817	793	0									
	吹上	487	1,258	630	628	7									
	宇東川12	151	375	185	190	3									
	宇東川13	241	644	329	315	3									
	宇東川本町	214	599	304	295	0									
	小計	1,728	4,488	2,265	2,221	13									
	合計	17,658	45,871	22,786	23,085	636									

次ページに続く

# 富士山西麓 ライン5

ライン	ゾーン	市町	避難地域	世帯	総人口	男	女	要援者	避難手段	集合場所	避難手段	第1次集合場所	避難手段	避難場所
ラ イ ン 5 ( ギ )	4 B	富士市	入山瀬東	277	787	363	424	19	前ページ続き					
			入山瀬西	302	838	419	419	39						
			入山瀬天王	189	544	261	283	33						
			入山瀬久保	201	512	251	261	31						
			小計	969	2,881	1,294	1,387	122						
			東本通1	54	140	65	75	0						
			東本通2	50	131	54	77	0						
			東本通3	31	64	29	35	7						
			宮町	43	84	43	41	0						
			吉原本町1	103	241	121	120	9						
			吉原本町2	56	126	62	64	0						
			吉原本町3	86	182	92	90	0						
			吉原本町4	34	70	39	31	0						
			西本通り	122	213	110	103	24						
			伝馬町	102	233	118	115	26						
			西仲町	148	318	163	155	4						
			新通町	105	264	132	132	26						
			青島	300	744	369	375	0						
			津田	285	788	396	392	3						
			荒田島1	190	507	251	256	3						
			荒田島2	270	682	334	348	0						
			八代町	82	121	79	42	4						
			新通り	104	200	96	104	1						
			福町	144	335	161	174	3						
			南町	254	602	286	316	30						
			依田原1	93	243	119	124	21						
			依田原2	41	102	55	47	2						
			依田原3	33	80	39	41	1						
			依田原4	31	90	43	47	15						
			春日町	110	110	110	0	0						
			木和町	51	129	58	71	1						
			幸町	23	55	25	30	0						
			昭和通り	245	547	265	282	0						
			住吉町	21	46	20	26	0						
			日吉町1	37	83	38	45	6						
			日吉町2	58	142	73	69	4						
			日吉町3	100	251	122	139	0						
			鐘町1	222	476	238	238	0						
			永田町	208	462	230	232	6						
			新青島町	31	34	24	10	0						
			エンゼル町	171	366	175	191	5						
			中央町	59	134	71	63	0						
			弥生町	59	140	74	66	4						
			高島	303	743	376	367	0						
			宮川町	169	387	185	202	9						
			宮の上	338	863	419	444	52						
			三日市	260	629	305	324	24						
			長者町	413	1,041	522	519	12						
			依法町3	94	221	105	116	16						
			中折	138	358	174	184	7						
			土田端	382	969	476	493	12						
			田端町	271	724	374	350	26						
			吉原上中町	503	1,377	690	687	11						
			中村町	144	399	201	198	4						
			千代田町	157	388	199	189	5						
			瓜島	322	687	361	326	0						
			日乃出町	265	526	259	267	1						
			本町	48	126	59	67	0						
			サニー本町	39	80	38	42	0						
			北仲町	43	115	51	64	0						
			和田町1	78	202	100	102	3						
			和田町2	151	354	166	188	2						
			依田橋	207	413	217	196	39						
			南仲町	53	140	68	72	1						
			本市場1	48	159	75	84	6						
			本市場2	184	545	258	287	37						
			本市場3	142	386	192	194	5						
			本市場4	103	266	137	129	12						
			関久	300	692	331	361	17						
			塔の木	70	162	87	75	5						
			川原宿	274	619	311	308	32						
			藤間	597	1,211	650	561	37						
			塔の木2	54	118	57	61	0						
			柚木	1,165	3,144	1,526	1,618	86						
			平通町2	177	403	205	198	11						
			平通町3	113	250	123	127	15						
			銀座町	104	200	112	88	5						
			平通八幡町	186	465	245	220	27						
			蓼原1	141	310	168	142	19						
			蓼原2	63	174	90	84	9						
			蓼原3	211	519	274	245	15						
			平通北町	251	644	310	334	9						
			蓼原4	39	42	30	12	0						
			十兵衛北	9	18	10	8	4						
			千寿町	113	158	111	47	0						
			前田	211	508	274	234	52						
			浦町	1,035	2,820	1,371	1,449	6						
			厚原西	1,345	3,569	1,780	1,789	62						
			久沢東	568	1,661	806	853	15						
			久沢西	834	2,242	1,083	1,159	114						
			久沢南	213	554	277	277	6						
			鹿岡本町1	246	556	274	282	6						
			鹿岡本町2	104	247	112	135	53						
			鹿岡本町3	112	276	128	148	26						
			片宿	186	501	255	246	9						
			厚原中	593	1,574	775	799	57						
			厚原南	483	1,048	519	529	0						
			厚原東1	319	841	432	409	1						
			厚原東2	403	1,129	549	580	56						
			四ツ家	1,115	2,989	1,492	1,497	18						
東田	389	1,107	524	583	6									
旭町	424	1,214	604	610	4									
滝戸	656	1,790	892	898	4									
滝沢平1	152	419	202	217	4									
滝沢平2	233	593	251	342	2									
青葉町	417	1,112	550	562	16									
浅間町	220	580	279	301	18									
本市場新庄	112	309	152	177	2									
松本	1,065	2,908	1,444	1,464	60									
富士中島上	520	1,333	651	682	7									
富士中島下	276	734	367	367	28									
中島新道町	453	1,183	587	596	16									
くすの浜町	51	119	58	60	1									
小計	25,615	64,885	32,097	32,591	1,429									
合計	26,584	67,389	33,391	33,978	1,551									

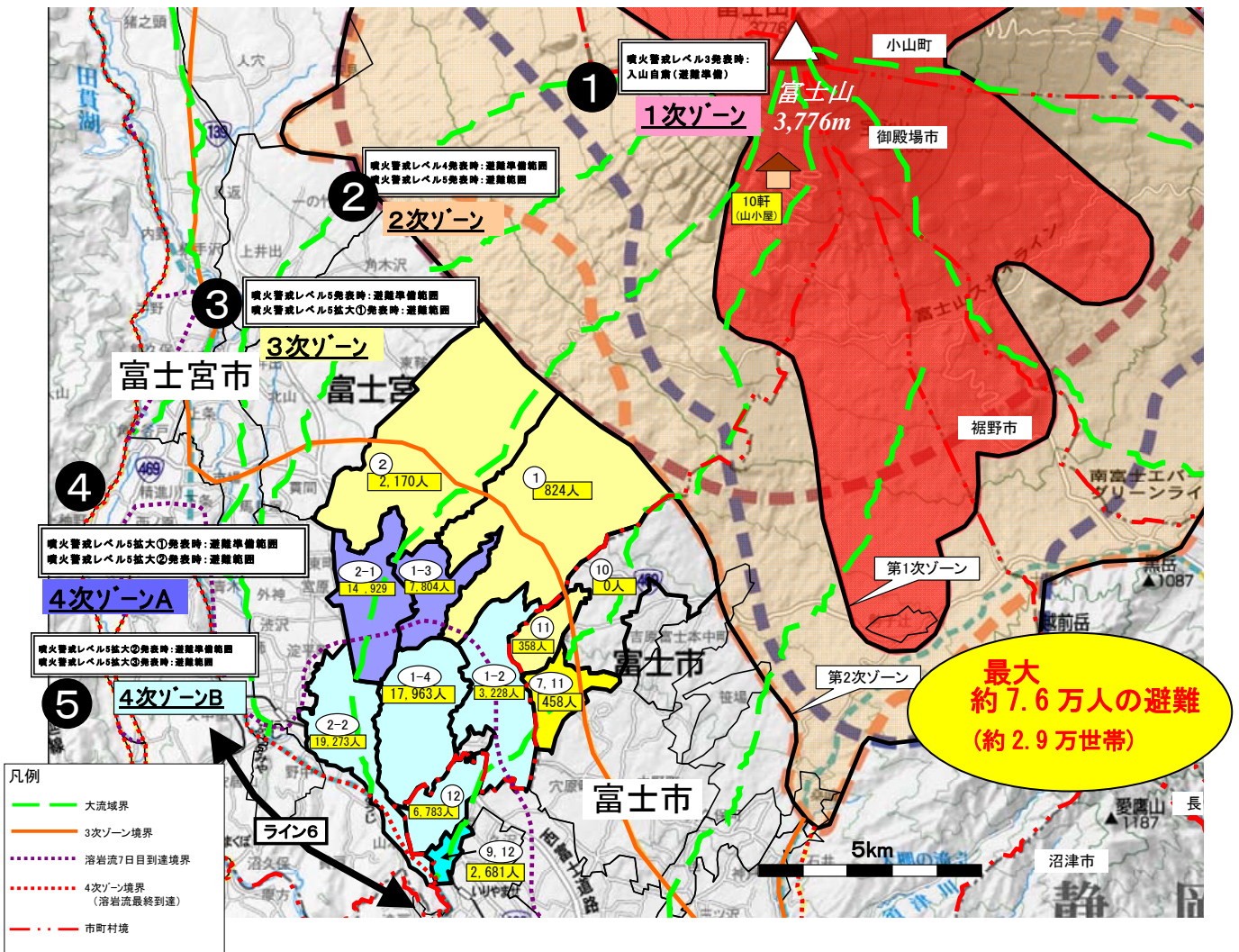
避難決定まで時間があるため、リアルハザードマップ等を考慮し、場所・手段等を決定する。

市内・市外への避難





# 富士山西麓 ライン6 富士宮市・富士市



		避難順序 1			2			3			4			5			72,661人 (27,488世帯) 18.3%		76,471人 (28,924世帯) 19.3%	
		ゾーン避難						ライン避難						市外避難		総避難者数				
		レベル3	レベル4	レベル5	レベル5拡大①	レベル5拡大②	レベル5拡大③	レベル5拡大②		レベル5拡大③		レベル5拡大③		レベル5拡大③		最初の市外避難		2回目の市外避難		
		1次ゾーン (活動自粛)	1次ゾーン <避難> 2次ゾーン <避難準備>	2次ゾーン <避難> 3次ゾーン <避難準備>	3次ゾーン <避難> 4次ゾーンA <避難準備>	4次ゾーンA <避難> 4次ゾーンB <避難準備>	4次ゾーンB <避難>	4次ゾーンA <避難> 4次ゾーンB <避難準備>		4次ゾーンB <避難>		4次ゾーンB <避難>		4次ゾーンB <避難>						
ライン	市町	避難者数	避難者数	避難者数	避難者数	避難者数	避難者数	避難者数	避難者数	避難者数	避難者数	避難者数	避難者数	避難者数	避難者数	避難者数	避難者数	避難者数	避難者数	
6	富士宮市 (135,679人)	10軒 避難者数 43箇所 158,272㎡	10軒 避難者数 43箇所 158,272㎡	2,994人 (1,116世帯) 2,994人 (=824+2,170) ① ②	25,961人 (9,549世帯) 25,961人 (=3,228+7,804+14,929) 1-2 1-3 2-1	37,236人 (14,363世帯) 37,236人 (=17,963+19,273) 1-4 2-2	37,236人 (14,363世帯) 37,236人 (=17,963+19,273) 1-4 2-2	2,994人 (1,116世帯) 2.2%の市内避難	2,994人 (1,116世帯) 2,994人 (1,116世帯) 市内避難 3,627人 (避難所収容人数)	2,994人 (1,116世帯) 市内避難 3,627人 (避難所収容人数)	2,994人 (1,116世帯) 市内避難 3,627人 (避難所収容人数)	2,994人 (1,116世帯) 市内避難 3,627人 (避難所収容人数)	2,994人 (1,116世帯) 市内避難 3,627人 (避難所収容人数)	2,994人 (1,116世帯) 市内避難 3,627人 (避難所収容人数)	2,994人 (1,116世帯) 市内避難 3,627人 (避難所収容人数)	2,994人 (1,116世帯) 市内避難 3,627人 (避難所収容人数)	2,994人 (1,116世帯) 市内避難 3,627人 (避難所収容人数)	2,994人 (1,116世帯) 市内避難 3,627人 (避難所収容人数)	2,994人 (1,116世帯) 市内避難 3,627人 (避難所収容人数)	2,994人 (1,116世帯) 市内避難 3,627人 (避難所収容人数)
	富士市 (260,559人)	52箇所 316,937㎡	52箇所 316,937㎡	816人 (320世帯) 816人 (=358+458) ① ①.11	0人 (0世帯)	816人 (320世帯) 市内避難 2,050人 (避難所収容人数)	816人 (320世帯) 市内避難 2,050人 (避難所収容人数)	816人 (320世帯) 市内避難 0.3%の市内避難	816人 (320世帯) 市内避難 2,050人 (避難所収容人数)	816人 (320世帯) 市内避難 2,050人 (避難所収容人数)	816人 (320世帯) 市内避難 2,050人 (避難所収容人数)	816人 (320世帯) 市内避難 2,050人 (避難所収容人数)	816人 (320世帯) 市内避難 2,050人 (避難所収容人数)	816人 (320世帯) 市内避難 2,050人 (避難所収容人数)	816人 (320世帯) 市内避難 2,050人 (避難所収容人数)	816人 (320世帯) 市内避難 2,050人 (避難所収容人数)	816人 (320世帯) 市内避難 2,050人 (避難所収容人数)	816人 (320世帯) 市内避難 2,050人 (避難所収容人数)	816人 (320世帯) 市内避難 2,050人 (避難所収容人数)	816人 (320世帯) 市内避難 2,050人 (避難所収容人数)
	小計 (人数)	10軒	10軒	3,810人 (1,436世帯) (0.96%)	25,961人 (9,549世帯) (11.8%)	46,700人 (17,939世帯) (11.8%)	74,471人 (28,924世帯) (19.3%)	74,471人 (28,924世帯) (19.3%)	74,471人 (28,924世帯) (19.3%)	74,471人 (28,924世帯) (19.3%)	74,471人 (28,924世帯) (19.3%)	74,471人 (28,924世帯) (19.3%)	74,471人 (28,924世帯) (19.3%)	74,471人 (28,924世帯) (19.3%)	74,471人 (28,924世帯) (19.3%)	74,471人 (28,924世帯) (19.3%)	74,471人 (28,924世帯) (19.3%)	74,471人 (28,924世帯) (19.3%)	74,471人 (28,924世帯) (19.3%)	74,471人 (28,924世帯) (19.3%)
	計 (人数)	10軒	10軒	3,810人 (1,436世帯) (0.96%)	29,771人 (10,985世帯) (7.5%)	72,661人 (27,488世帯) (18.3%)	76,471人 (28,924世帯) (19.3%)	76,471人 (28,924世帯) (19.3%)	76,471人 (28,924世帯) (19.3%)	76,471人 (28,924世帯) (19.3%)	76,471人 (28,924世帯) (19.3%)	76,471人 (28,924世帯) (19.3%)	76,471人 (28,924世帯) (19.3%)	76,471人 (28,924世帯) (19.3%)	76,471人 (28,924世帯) (19.3%)	76,471人 (28,924世帯) (19.3%)	76,471人 (28,924世帯) (19.3%)	76,471人 (28,924世帯) (19.3%)	76,471人 (28,924世帯) (19.3%)	76,471人 (28,924世帯) (19.3%)

この表で示す人数は、各レベル発表時に、対象となるゾーンとラインの避難者数を示している。表中の丸数字は、上図と対応する。

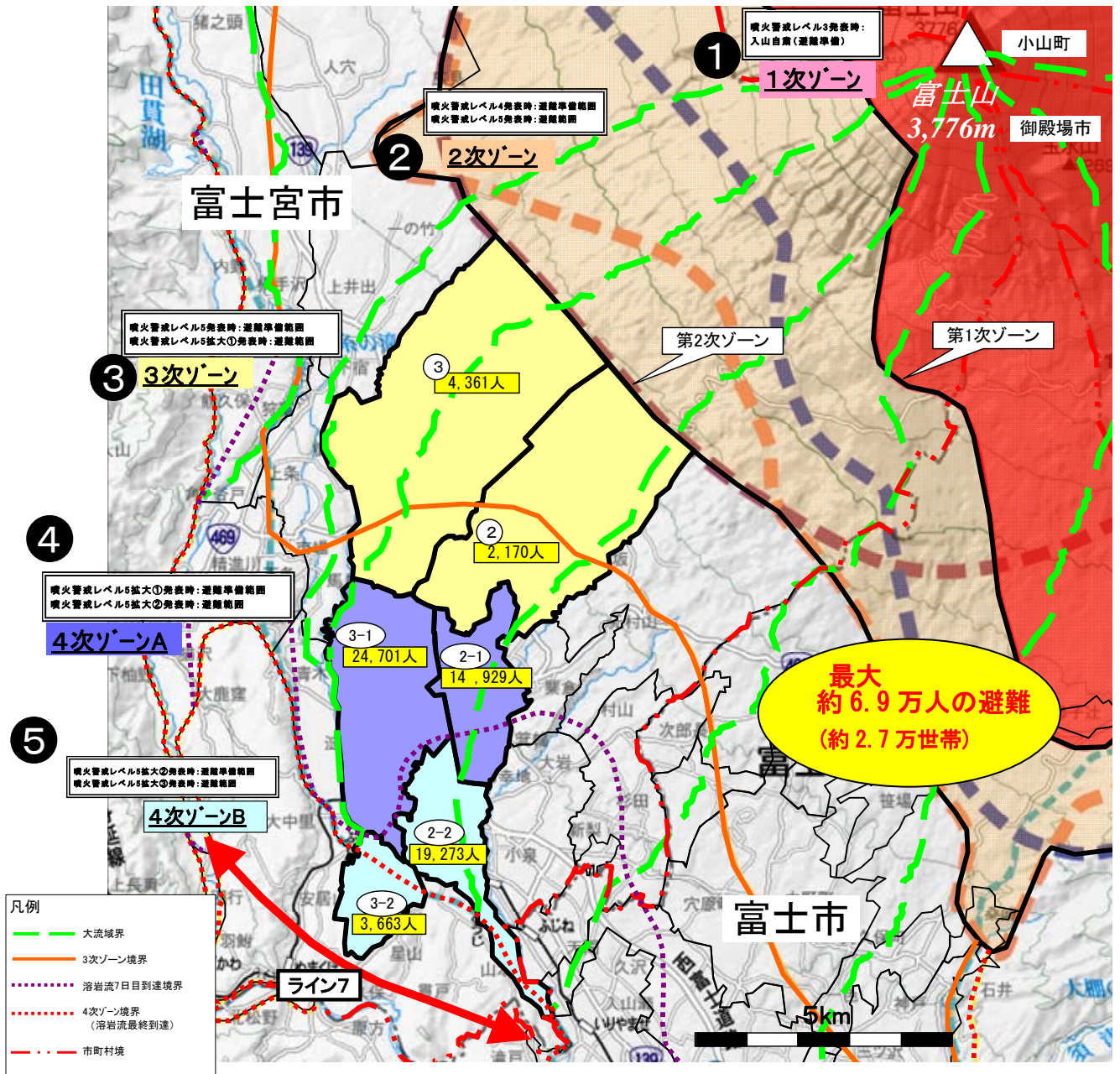
# 富士山西麓 ライン6

ライン	ゾーン	市町	避難地域	世帯	総人口	男	女	要保護者	避難手段	集合場所	避難手段	第1次集合場所	避難手段	避難場所	
ライン6	1	富士宮市	観光客・登山者						徒歩	富士宮口5合目駐車場	車	レベル3時 → 活動自粛(1次ゾーン) レベル4時 → 避難			
		富士市	観光客・登山者									レベル3時 → 活動自粛(1次ゾーン) レベル4時 → 避難			
	2	富士宮市 富士市	観光客・登山者									レベル4時 → 活動自粛(2-3次ゾーン) レベル5時 → 避難			
	3	富士宮市	①	村山1 村山2 粟倉3 粟倉4 小計	116 87 39 14 256	356 283 147 38 824	178 142 71 19 410	178 141 76 19 414	7 4 4 1 16	徒歩	町内会で決めた一次避難地	徒歩	自主防災会(区)で決めた避難地	自家用車、バス	上野小学校(505) (4B) 上野中学校(575) (4B)
		富士宮市	②	山宮1 山宮2 小計	501 359 860	1,187 983 2,170	631 493 1,124	556 490 1,046	11 19 19	徒歩	町内会で決めた一次避難地	徒歩	自主防災会(区)で決めた避難地	自家用車、バス	富士宮第三中学校(782) (4B) 富士根南中学校(642) (4B) 富士根南小学校(1,123) (4B)
	富士市	⑪	次郎長町 小計	141 141	358 358	177 177	181 181	0 0	徒歩	次郎長町公会堂広場	自家用車			元吉原中学校(2,050) (4B外)	
	富士市	⑪.11	大富町 小計	179 179	458 458	237 237	221 221	1 1	徒歩	大富町公会堂	車乗合い			小計3,827	
	4 A	富士宮市	①-2	杉田2 杉田3 杉田4 杉田5 杉田3 小計	218 183 200 270 238 1,109	629 565 572 752 710 3,228	315 267 294 362 352 1,610	314 298 278 370 358 1,618	24 18 18 25 13 94	徒歩	町内会で決めた一次避難地	徒歩	自主防災会(区)で決めた避難地	バス	市外避難
		富士宮市	①-3	粟倉1 粟倉2 粟倉南 水久保 大岩3 万野4 小計	116 127 231 603 1,302 537 2,916	357 366 596 1,558 3,674 1,253 7,804	176 170 302 776 1,834 624 3,864	181 196 294 780 1,840 629 3,920	8 6 23 42 59 62 200	徒歩	町内会で決めた一次避難地	徒歩	自主防災会(区)で決めた避難地	バス	市外避難
	富士宮市	②-1	山宮3 山宮4 万野1 万野2 万野3 阿差地 小計	108 441 1,092 1,316 1,308 1,259 5,524	281 1,225 2,818 3,691 3,688 3,226 14,928	141 572 1,415 1,851 1,845 1,589 7,413	140 653 1,403 1,840 1,843 1,637 7,516	9 6 17 18 18 71 139							
4 B	富士宮市	①-4	杉田1 杉田6 小泉1 小泉2 小泉3 小泉4 小泉5 小泉6 上小泉 大岩1 大岩2 小計	171 328 287 663 804 879 796 376 1,562 495 462 6,823	458 865 647 1,664 2,162 2,405 2,090 1,047 4,110 1,379 1,136 17,963	227 448 329 793 1,107 1,163 1,034 497 2,054 700 585 8,937	231 417 318 871 1,055 1,242 1,056 550 2,056 679 551 9,026	6 31 17 39 28 67 48 19 37 21 19 32	徒歩	町内会で決めた一次避難地	徒歩	自主防災会(区)で決めた避難地	バス	市外避難	
	富士宮市	②-2	富士見ヶ丘 ひびかり丘 二の宮 城山 木の花 阿差地 日の出 瑞穂 咲花 神田 常盤 遠間 大和 田中 源道寺 清水窪 山本 小計	820 355 645 495 619 1,259 157 168 184 154 229 378 564 628 420 2 462 7,540	2,155 875 1,612 1,278 1,567 3,226 411 442 491 380 592 959 1,404 1,585 1,086 12 1,198 19,273	1,054 421 772 604 753 1,589 184 214 221 174 269 439 675 782 543 6 590 9,290	1,101 454 840 814 814 1,637 227 228 270 206 323 520 729 803 543 6 608 18,009	26 21 34 30 23 71 4 4 46 8 11 44 21 73 0 25 506							
富士市	⑫	天間南 天間川坂 天間田代 天間北1 天間北2 天間東 小計	591 316 117 578 478 527 2,607	1,587 757 327 1,571 1,333 2,088 6,783	774 368 156 776 672 568 3,314	813 389 171 795 661 640 3,469	31 23 0 49 46 2 151	徒歩	町内会で決めた一次避難地	徒歩	自主防災会(区)で決めた避難地	バス	市外への避難		
富士市	⑨.12	入山瀬東 入山瀬西 入山瀬南 入山瀬北 小計	277 302 189 201 969	787 830 544 512 2,681	363 419 261 251 1,294	424 419 283 261 1,387	19 39 33 31 122								
合計				3,576	9,464	4,608	4,856	273							

避難決定まで時間があるため、リアルハザードマップ等を考慮し、場所・手段等を決定する。



# 富士山西麓 ライン7 富士宮市



		避難順序 ① ② ③			④ ⑤			62,566人 (24,072世帯) 46.1%		69,097人 (26,551世帯) 50.9%	
		ゾーン避難			ライン避難			市外避難		総避難者数	
		レベル3	レベル4	レベル5	レベル5拡大①	レベル5拡大②	レベル5拡大③				
噴火警戒レベル		レベル3	レベル4	レベル5	レベル5拡大①	レベル5拡大②	レベル5拡大③				
各ゾーンの避難行動		1次ゾーン <活動自粛>	1次ゾーン <避難>	2次ゾーン <避難>	3次ゾーン <避難>	4次ゾーンA <避難>	4次ゾーンB <避難>				
ゾーンの避難行動		2次ゾーン <避難準備>	3次ゾーン <避難準備>	4次ゾーンA <避難準備>	4次ゾーンB <避難準備>						
ライン											
避難者数											
市町											
7 富士宮市 (135,678人)		避難者数 43箇所 158,272㎡									
計											
(世帯)											
(人数)											
(比率)											
避難者累計											

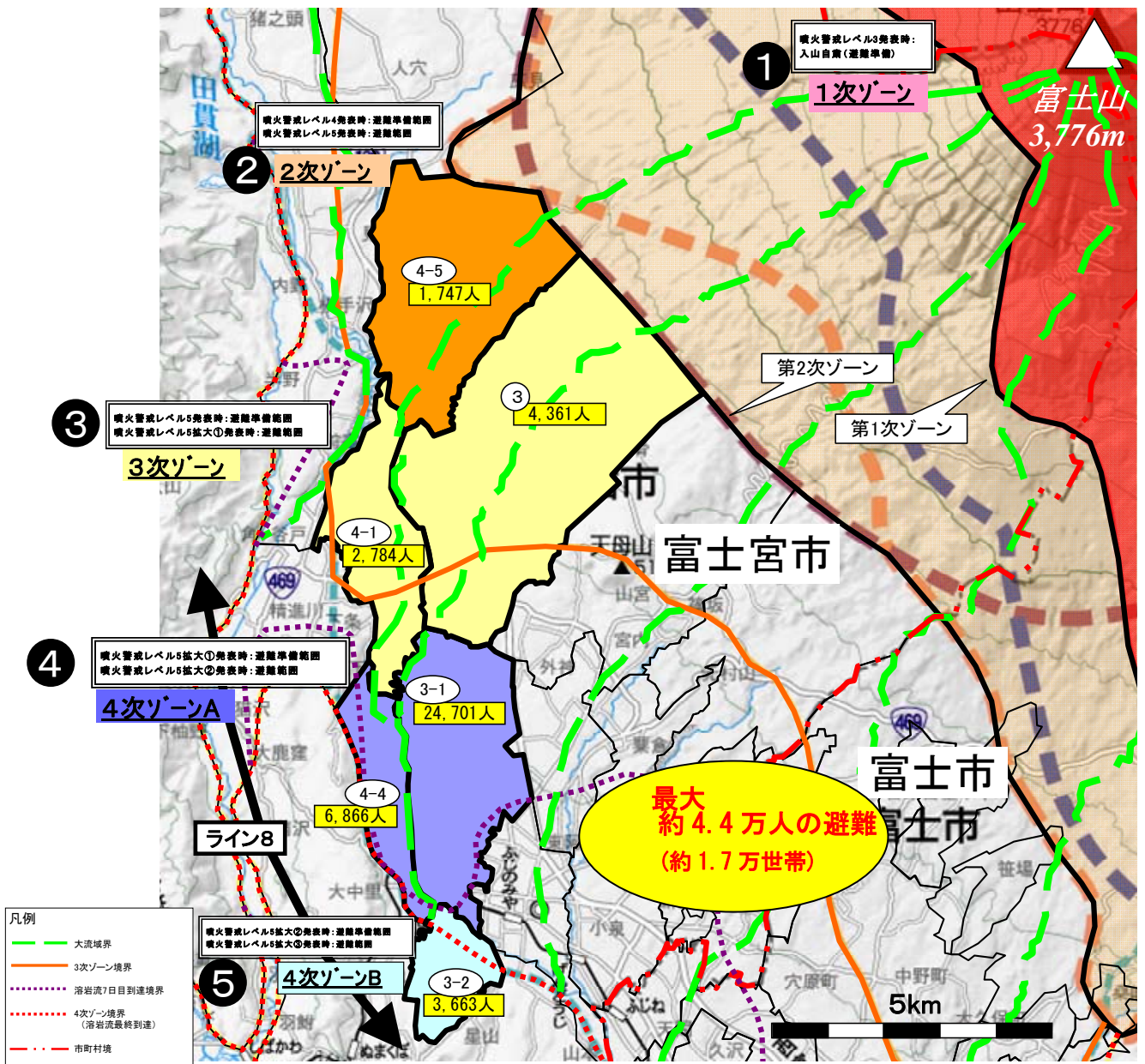
この表で示す人数は、各レベル発表時に、対象となるゾーンとラインの避難者数を示している。表中の丸数字は、上図と対応する。

# 富士山西麓 ライン7

ライン	ゾーン	市町	避難地域	世帯	総人口	男	女	要保護者	避難手段	集合場所	避難手段	第1次集合場所	避難手段	避難場所		
ライン7	1	富士宮市	観光客・登山者									レベル3時 → 活動 レベル4時 → 避難	自肅(1次ゾーン)			
	2	富士宮市	観光客・登山者									レベル4時 → 活動 レベル5時 → 避難	自肅(2・3次ゾーン)			
	3	富士宮市	観光客・登山者	②	山宮1	501	1,187	631	556	8	徒歩 →	町内会で決めた一次避難地	徒歩 →	自主防災会(区)で決めた避難地	自家用車、バス	富士宮第三中学校(782) (4B) 富士根南中学校(642) (4B) 富士根南小学校(1,123) (4B)
				山宮2	359	983	493	490	11							
				小計	860	2,170	1,124	1,046	19							
				③	北山1	497	1,328	674	654	28						
				北山2	458	1,229	653	576	9							
	北山3	527	1,551	764	787	21										
	北山4	147	253	139	114	10										
	小計	1,619	4,361	2,230	2,131	66										
合計	2,479	6,531	3,354	3,177	85											
4A	富士宮市	観光客・登山者	2-1	山宮3	108	281	141	140	9	徒歩 →	町内会で決めた一次避難地	徒歩 →	自主防災会(区)で決めた避難地	バス	市内避難 6,531人 市外避難 0人 小計 7,477	
			山宮4	441	1,225	572	653	6								
			万野1	1,092	2,818	1,415	1,403	17								
			万野2	1,316	3,691	1,851	1,840	18								
			万野3	1,308	3,688	1,845	1,843	18								
			阿幸地	1,259	3,226	1,589	1,637	71								
			小計	5,524	14,928	7,413	7,516	139								
			3-1	外神	817	2,169	1,087	1,082	15							
			外神東	269	744	361	383	5								
			宮原	1,593	4,082	2,065	2,017	70								
			宮原1	377	1,004	492	512	57								
			三園平	753	1,665	912	753	13								
			流師	2,184	5,841	2,867	2,974	35								
			黎平	593	1,430	705	725	31								
			流橋	1,036	2,694	1,295	1,399	66								
神渡	151	405	191	214	9											
播地	154	403	199	204	5											
貴船	567	1,355	648	707	36											
神立	153	407	192	215	13											
宮本	134	334	159	175	12											
高嶺	127	291	138	153	10											
松山	134	344	167	177	20											
羽衣	321	782	381	401	10											
神田川	300	751	369	382	7											
小計	9,663	24,701	12,228	12,473	414											
合計	15,187	39,630	19,641	19,989	553											
4B	富士宮市	観光客・登山者	2-2	富士見ヶ丘	820	2,155	1,054	1,101	28	徒歩 →	町内会で決めた一次避難地	徒歩 →	自主防災会(区)で決めた避難地	バス	市内避難 6,531人 市外避難 0人 小計 7,477	
			ひばりが丘	355	875	421	454	21								
			二の宮	645	1,612	772	840	34								
			城山	495	1,278	604	674	23								
			木の花	619	1,567	753	814	30								
			阿幸地	1,259	3,226	1,589	1,637	71								
			日の出	157	411	184	227	4								
			瑞穂	168	442	214	228	4								
			咲花	184	491	221	270	46								
			神田	154	380	174	206	8								
			常盤	229	592	269	323	11								
			浅間	379	959	439	520	44								
			大和	564	1,404	675	729	21								
			田中	626	1,585	782	803	65								
			源道寺	420	1,086	543	543	73								
清水窪	2	12	6	6	0											
山本	462	1,198	590	608	25											
小計	7,540	19,273	9,280	9,983	506											
野中1	774	2,105	1,047	1,058	26											
野中2	571	1,558	751	807	10											
小計	1,345	3,663	1,798	1,865	36											
合計	8,885	22,936	11,088	11,848	542											



# 富士山西麓 ライン8 富士宮市



避難順序		1	2	3	4	5	35,230人 (13,557世帯) 26.0%		44,122人 (16,998世帯) 32.5%	
		ゾーン避難			ライン避難			市外避難		総避難者数
噴火警戒レベル	避難行動	レベル3	レベル4	レベル5	レベル5拡大①	レベル5拡大②	レベル5拡大③	最初の市外避難	2回目の市外避難	
各ゾーンの避難行動		1次ゾーン<活動自粛>	1次ゾーン<避難> <2次ゾーン<避難準備>>	2次ゾーン<避難> <3次ゾーン<避難準備>>	3次ゾーン<避難> <4次ゾーンA<避難準備>> <4次ゾーンB<避難準備>>	4次ゾーンA<避難> <4次ゾーンB<避難準備>>	4次ゾーンB<避難>	市外避難		
ライン	避難者数		(1,747人)	(7,145人)	(31,567人)	(3,663人)		最初の市外避難	2回目の市外避難	総避難者数
8	富士宮市 (135,678人)		(745世帯) 1,747人 (0.13%)	(2,696世帯) 7,145人 (5.3%)	(12,212世帯) 31,567人 (23.3%)	(1,345世帯) 3,663人 (2.7%)		(12,212世帯) 31,567人	(1,345世帯) 3,663人	(16,998世帯) 44,122人 (32.5%)
	避難者累計		(745世帯) 1,745人 (5.3%)	(2,696世帯) 7,145人 (5.3%)	(14,908世帯) 38,712人 (28.5%)	(16,253世帯) 42,375人 (31.2%)		(12,212世帯) 31,567人 (23.3%)	(1,345世帯) 3,663人 (2.7%)	(16,998世帯) 44,122人 (32.5%)
	避難所数		43箇所 158,272㎡							
	避難者数				8,892人 (3,441世帯) 6.6%の市内避難					
	避難者数									
	計		(745世帯) 1,745人 (0.13%)	(2,696世帯) 7,145人 (5.3%)	(14,908世帯) 38,712人 (28.5%)	(16,253世帯) 42,375人 (31.2%)		(12,212世帯) 31,567人 (23.3%)	(1,345世帯) 3,663人 (2.7%)	(16,998世帯) 44,122人 (32.5%)

この表で示す人数は、各レベル発表時に、対象となるゾーンとラインの避難者数を示している。表中の丸数字は、上図と対応する。

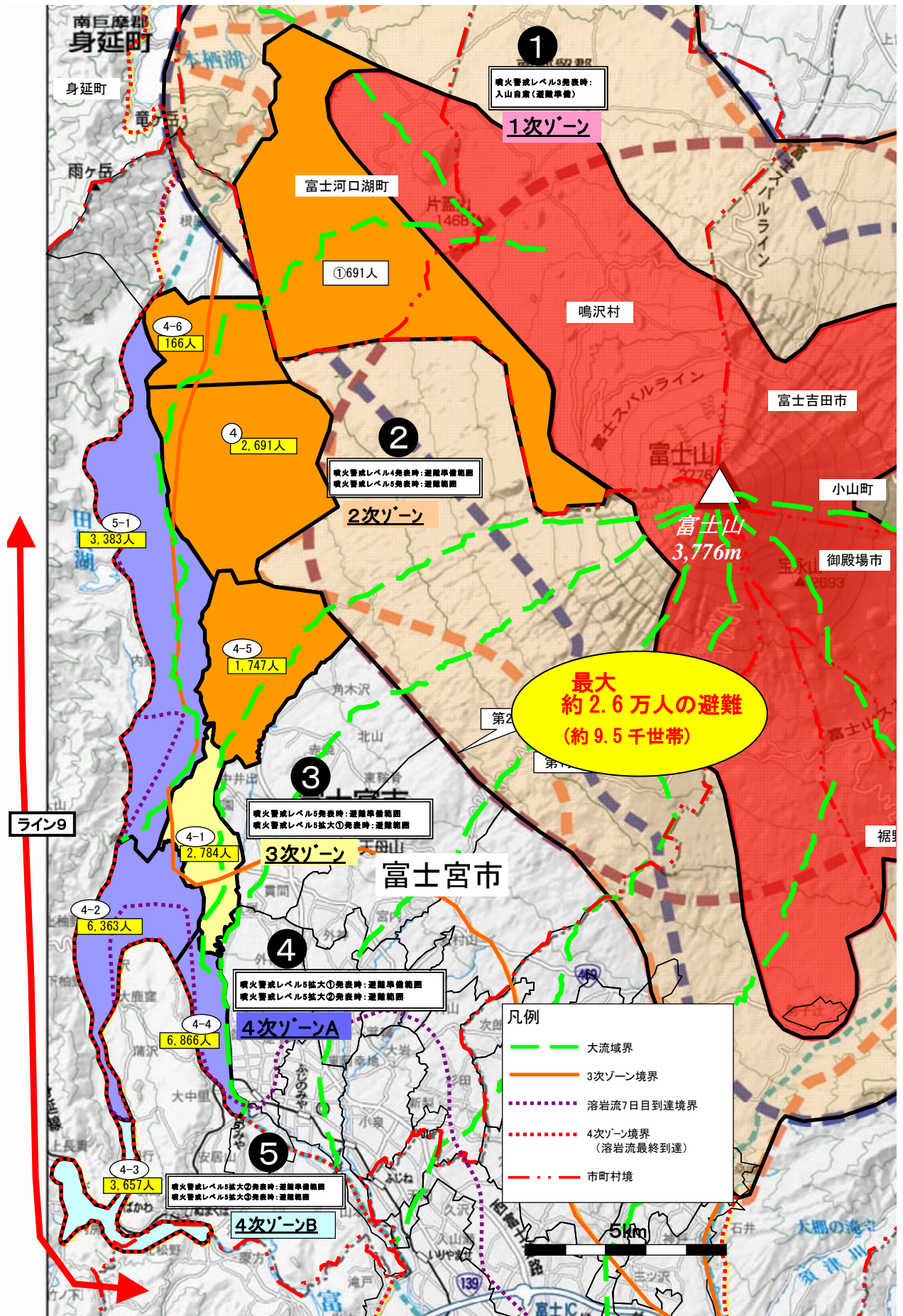


# 富士山西麓 ライン8

ライン	ゾーン	市町	避難地域	世帯	総人口	男	女	要援護者	避難手段	集合場所	避難手段	第1次集合場所	避難手段	避難場所	
ライン8	1	富士宮市	観光客・登山者									レベル3時 →活動自粛(1次ゾーン) レベル4時 →避難			
	2	富士宮市	観光客・登山者	上井出	745	1,747	822	925	53	徒歩 →	町内会で決めた一次避難地	徒歩 →	自主防災会(区)で決めた避難地	自家用車、バス	富士根北小学校(480) (4A) 富士根北中学校(585) (4A) 貴船小学校(894人) (4A)
				小計	745	1,747	822	925	53						
	3	富士宮市	観光客・登山者	北山1	487	1,328	674	654	28	徒歩 →	町内会で決めた一次避難地	徒歩 →	自主防災会(区)で決めた避難地	バス	内房小学校(700) (4B) 海洋センター(700) (4B) 袖野小学校(700) (4B) 袖野中学校(700) (4B) 芝富小学校(700) (4B) 芝川中学校(800) (4B) 西小学校(630人) (4A)
				北山2	458	1,229	653	576	9						
				北山3	527	1,551	764	787	21						
				北山4	147	253	139	114	10						
				小計	1,619	4,381	2,230	2,131	66	徒歩 →	町内会で決めた一次避難地	徒歩 →	自主防災会(区)で決めた避難地	自家用車、バス	富士根南中学校(642) (4B) 富岳館高等学校(1,048) (4B) 富士宮第二中学校(952) (4B) 富士宮東高等学校(631) (4B)
				芝山	105	286	139	147	3						
				狩宿	52	143	63	80	12						
上条下				325	922	445	477	11							
上条下				392	880	505	375	12	小計	1,077	2,784	1,417	1,367	59	
馬見塚				203	553	265	288	21							
合計	2,696	7,145	3,647	3,498	125						市内避難 7,145人 市外避難 0人 小計 8,203				
4 A	富士宮市	観光客・登山者	外神	817	2,169	1,087	1,082	15	徒歩 →	町内会で決めた一次避難地	徒歩 →	自主防災会(区)で決めた避難地	バス	市外避難	
			外神東	269	744	361	383	5							
			宮原	1,593	4,082	2,065	2,017	70							
			宮原1	377	1,004	492	512	57							
			三園平	753	1,665	912	753	13							
			泥師	2,184	5,841	2,867	2,974	35							
			琴平	593	1,430	705	725	31							
			淀橋	1,036	2,694	1,295	1,399	66							
			神賀	151	405	191	214	9							
			福地	154	403	199	204	5							
貴船	567	1,355	648	707	36										
神立	153	407	192	215	13										
宮本	134	334	159	175	12										
高嶺	127	291	138	153	10										
松山	134	344	167	177	20										
羽衣	321	782	381	401	10										
神田川	300	751	369	382	7										
小計	9,863	24,701	12,228	12,473	414	青木	669	2,014	995	1,019	68				
大中里	1,880	4,852	2,427	2,425	63										
小計	2,549	6,888	3,422	3,444	131										
合計	12,212	31,587	15,650	15,917	545										
4 B	富士宮市	観光客・登山者	野中1	774	2,105	1,047	1,058	28	徒歩 →	町内会で決めた一次避難地	徒歩 →	自主防災会(区)で決めた避難地	バス	市外避難	
野中2	571	1,558	751	807	10										
小計	1,345	3,663	1,798	1,865	36										

富士山西麓 ライン9

富士宮市・鳴沢村・富士河口湖町



# 富士山西麓 ライン9

		避難順序					20,960人 (7,626世帯) 12.9%		26,435人 (9,759世帯) 16.3%	
		ゾーン避難			ライン避難			市外避難		総避難者数
噴火警戒レベル	避難行動	レベル3	レベル4	レベル5	レベル5拡大①	レベル5拡大②	レベル5拡大③			
ライン	避難者数	1次ゾーン<活動自粛>	1次ゾーン<避難> (2次ゾーン<避難準備>)	2次ゾーン<避難> (3次ゾーン<避難準備>)	3次ゾーン<避難> (4次ゾーンA<避難準備>)	4次ゾーンA<避難> (4次ゾーンB<避難準備>)	4次ゾーンB<避難>	最初の市外避難	2回目の市外避難	
鳴沢村										
富士河口湖町 (26,351人)				3,382人	2,784人	16,612人	3,657人	(279世帯) 691人 2.6%	(279世帯) 691人 2.6%	
富士宮市 (135,679人)										
小計 (人数)				(279世帯) 691人 (2.6%)				(279世帯) 691人 (2.6%)	(279世帯) 691人 (2.6%)	
小計 (世帯)				(1,056世帯) 2,691人 (2.0%)				(1,056世帯) 市外避難 (4A及4B) 2,691人 (2.2%)	(1,056世帯) 市外避難 (4B) 2,691人 (2.2%)	
計 (人数)				3,382人 (2.1%)	2,784人 (2.1%)	16,612人 (12.2%)	3,657人 (2.7%)	17,303人 (10.7%)	26,435人 (16.3%)	
計 (世帯)				(1,056世帯) 2,691人 (2.1%)	(1,077世帯) 2,784人 (2.1%)	(6,112世帯) 16,612人 (12.2%)	(1,235世帯) 3,657人 (2.7%)	(1,235世帯) 3,657人 (2.3%)	(9,480世帯) 25,744人 (19.0%)	
避難者累計				(1,077世帯) 2,784人 (2.1%)	(7,189世帯) 19,396人 (14.3%)	(8,424世帯) 23,053人 (17.0%)				

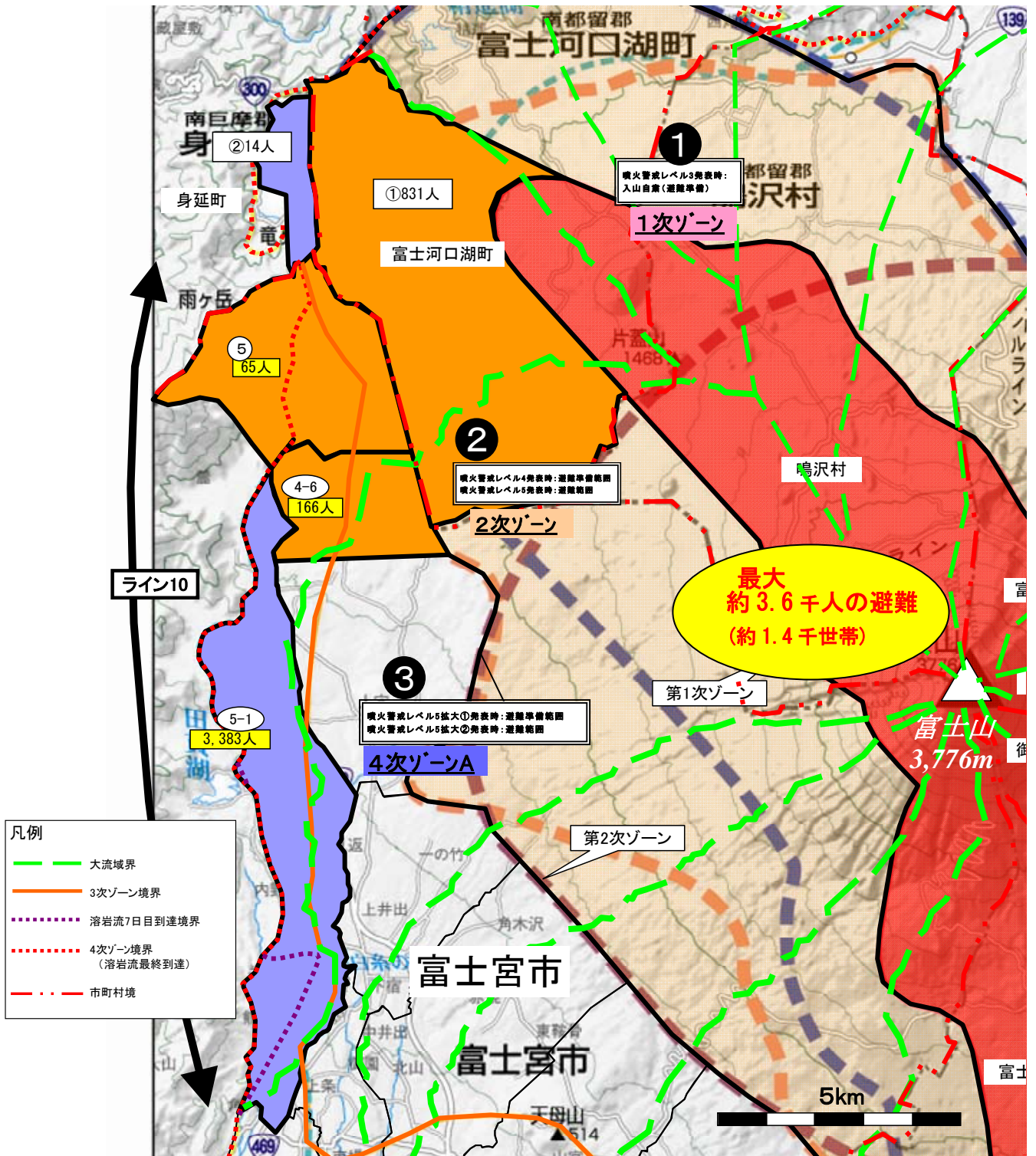
この表で示す人数は、各レベル発表時に、対象となるゾーンとラインの避難者数を示している。表中の丸数字は、上図と対応する。

ライン	ゾーン	市町	避難地域	世帯	総人口	男	女	要援者数	避難手段	集合場所	避難手段	第1次集合場所	避難手段	避難場所		
9	1	富士宮市	観光客・登山者									レベル3時 → 活動自粛(1次ゾーン) レベル4時 → 避難				
			観光客・登山者										レベル4時 → 活動自粛(2-3次ゾーン) レベル5時 → 避難		富士宮第三中学校(782)(4B)	
	2	富士宮市	人穴	287	778	398	380	7		徒歩	町内会で決めた一次避難地	徒歩	自主防災会(区)で決めた避難地	自家用車、バス	富士根北小学校(480)(4A) 富士根北小学校(585)(4A) 貴船小学校(894)(4A)	
			上井出	745	1,747	822	925	53		徒歩	町内会で決めた一次避難地	徒歩	自主防災会(区)で決めた避難地	自家用車、バス	西小学校(630)(4A)	
			富士丘	44	166	91	75	2		徒歩	町内会で決めた一次避難地	徒歩	自主防災会(区)で決めた避難地	自家用車、バス	西小学校(630)(4A)	
	3	富士宮市	富士ヶ嶽	279	691	356	335	0		徒歩 車両	上九一色出張所	(15分)	旧上九一色中学校	自家用車、バス	精進地区・身延町方面 静岡県方面	
			合計	1,335	3,382	1,667	1,715	62						国道358号線 国道139号線 国道300号線		
	9	3	富士宮市	芝山	105	286	139	147	3		徒歩	町内会で決めた一次避難地	徒歩	自主防災会(区)で決めた避難地	自家用車、バス	富士根南中学校(642)(4B) 富岳館高等学校(1,048)(4B) 富士宮第二中学校(952)(4B) 富士宮東高等学校(631)(4B)
				猪之頭	344	878	441	437	121		徒歩	町内会で決めた一次避難地	徒歩	自主防災会(区)で決めた避難地	自家用車、バス	富士根南中学校(642)(4B) 富岳館高等学校(1,048)(4B) 富士宮第二中学校(952)(4B) 富士宮東高等学校(631)(4B)
		4	A	富士宮市	内野	269	677	339	338	22		徒歩	町内会で決めた一次避難地	徒歩	自主防災会(区)で決めた避難地	バス
原					242	645	303	342	15		徒歩	町内会で決めた一次避難地	徒歩	自主防災会(区)で決めた避難地	バス	市外避難
佐折					26	56	27	29	2		徒歩	町内会で決めた一次避難地	徒歩	自主防災会(区)で決めた避難地	バス	市外避難
半野					196	571	283	288	19		徒歩	町内会で決めた一次避難地	徒歩	自主防災会(区)で決めた避難地	バス	市外避難
精進川上					226	511	246	265	13		徒歩	町内会で決めた一次避難地	徒歩	自主防災会(区)で決めた避難地	バス	市外避難
下条上					505	1,270	609	661	25		徒歩	町内会で決めた一次避難地	徒歩	自主防災会(区)で決めた避難地	バス	市外避難
下条下					364	1,027	489	538	14		徒歩	町内会で決めた一次避難地	徒歩	自主防災会(区)で決めた避難地	バス	市外避難
精進川下					154	441	211	230	19		徒歩	町内会で決めた一次避難地	徒歩	自主防災会(区)で決めた避難地	バス	市外避難
小計	1,325	3,383	1,665	1,718	192											
4	B	富士宮市	猫沢	97	280	141	139	4		徒歩	町内会で決めた一次避難地	徒歩	自主防災会(区)で決めた避難地	バス	市外避難	
			小計	2,238	6,363	3,089	3,274	106								
4	B	富士宮市	明光台	42	128	66	62	1		徒歩	町内会で決めた一次避難地	徒歩	自主防災会(区)で決めた避難地	バス	市外避難	
			大鹿窪	437	1,308	634	674	23		徒歩	町内会で決めた一次避難地	徒歩	自主防災会(区)で決めた避難地	バス	市外避難	
4	B	富士宮市	馬並	40	113	51	62	5		徒歩	町内会で決めた一次避難地	徒歩	自主防災会(区)で決めた避難地	バス	市外避難	
			西山	283	812	398	414	12		徒歩	町内会で決めた一次避難地	徒歩	自主防災会(区)で決めた避難地	バス	市外避難	
4	B	富士宮市	小計	2,549	6,866	3,422	3,444	131								
			合計	6,112	16,612	8,176	8,436	429								
4	B	富士宮市	大久保	143	413	203	210	6		徒歩	町内会で決めた一次避難地	徒歩	自主防災会(区)で決めた避難地	バス	市外避難	
			小計	1,235	3,657	1,806	1,851	124								



富士山西麓 ライン10

富士宮市・富士河口湖町・身延町



# 富士山西麓 ライン10

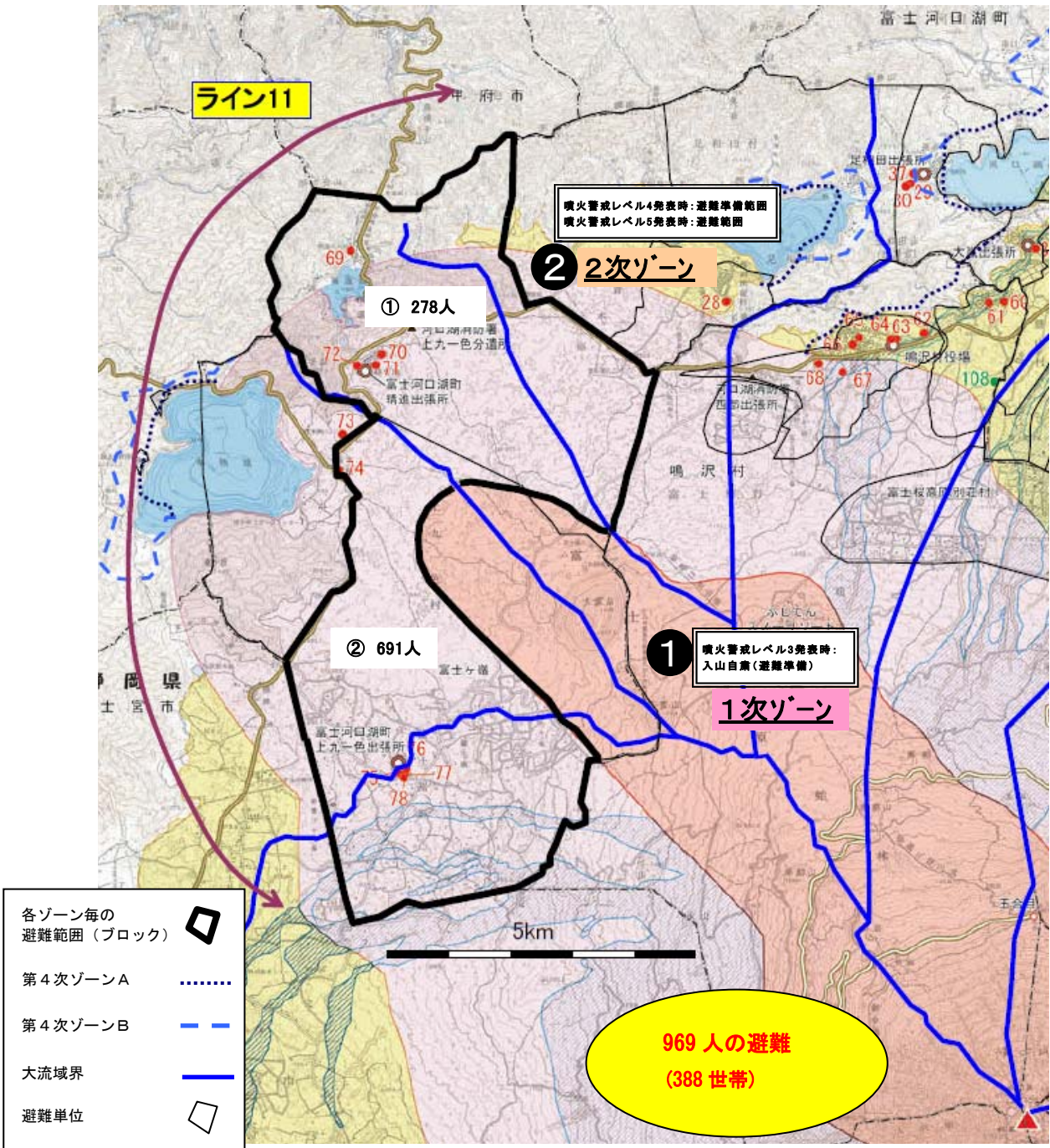
		ゾーン避難			ライン避難			4,214人 (1,655世帯) 2.4%		4,459人 (1,740世帯) 2.5%	
		レベル3	レベル4	レベル5	レベル5拡大①	レベル5拡大②	レベル5拡大③	市外避難		総避難者数	
噴火警戒レベル		レベル3 1次ゾーン <活動自粛>	レベル4 1次ゾーン <避難> 2次ゾーン <避難準備>	レベル5 2次ゾーン <避難> 3次ゾーン <避難準備>	レベル5拡大① 3次ゾーン <避難> 4次ゾーンA <避難準備>	レベル5拡大② 4次ゾーンA <避難> 4次ゾーンB <避難準備>	レベル5拡大③ 4次ゾーンB <避難>				
各ゾーンの避難行動		1次ゾーン <活動自粛>	1次ゾーン <避難> 2次ゾーン <避難準備>	2次ゾーン <避難> 3次ゾーン <避難準備>	3次ゾーン <避難> 4次ゾーンA <避難準備>	4次ゾーンA <避難> 4次ゾーンB <避難準備>	4次ゾーンB <避難>				
ライン		避難者数		1,062人	3,397人	3,397人					
市町		避難者数		1,062人	3,397人	3,397人					
富士河口湖町 (26,351人)		避難者数		831人 (330世帯) 3.2%	831人 (330世帯) 3.2%	831人 (330世帯) 3.2%	最初の市外避難 831人 (330世帯) 3.2%		2回目の市外避難		
身延町 (13,743人)		避難者数		14人 (12世帯) 0.1%	14人 (12世帯) 0.1%	14人 (12世帯) 0.1%	14人(12世帯) 0.1%の町内避難		14人 (12世帯) 0.1%		
富士宮市 (135,679人)		避難者数		231人 (73世帯) 0.17%の市内避難	231人 (73世帯) 0.17%の市内避難	231人 (73世帯) 0.17%の市内避難	231人(73世帯) 0.17%の市内避難		1,398世帯 3,614人 2.7%		
小計 (人数) (比率)		831人 (3.2%)		831人 (3.2%)	14人 (0.1%)	14人 (0.1%)	831人 (3.2%)		831人 (3.2%)		
身延町 (13,743人)		避難者数		14人 (12世帯) 0.1%	14人 (12世帯) 0.1%	14人 (12世帯) 0.1%	14人(12世帯) 0.1%の町内避難		14人 (12世帯) 0.1%		
小計 (人数) (比率)		14人 (0.1%)		14人 (0.1%)	14人 (0.1%)	14人 (0.1%)	14人 (0.1%)		14人 (0.1%)		
富士宮市 (135,679人)		避難者数		231人 (73世帯) 0.17%の市内避難	231人 (73世帯) 0.17%の市内避難	231人 (73世帯) 0.17%の市内避難	231人(73世帯) 0.17%の市内避難		1,398世帯 3,614人 2.7%		
小計 (人数) (比率)		231人 (0.17%)		231人 (0.17%)	231人 (0.17%)	231人 (0.17%)	231人 (0.17%)		231人 (0.17%)		
計 (人数) (比率)		1,062人 (0.6%)		1,062人 (0.6%)	3,397人 (1.9%)	3,397人 (1.9%)	4,214人 (2.4%)		4,459人 (2.5%)		
避難者累計		0人 (0.0%)		0人 (0.0%)	3,397人 (1.9%)	3,397人 (1.9%)	3,397人 (1.9%)		3,397人 (1.9%)		

この表で示す人数は、各レベル発表時に、対象となるゾーンとラインの避難者数を示している。表中の丸数字は、上図と対応する。

ライン	ゾーン	市町	避難地域	世帯	総人口	男	女	要保護者	避難手段	集合場所	避難手段	第1次集合場所	避難手段	避難場所	
ライン10	2	富士宮市	観光客・登山者												
			⑤	根原	29	65	30	35	1	徒歩	町内会で決めた一次避難地	徒歩	自主防災会(区)で決めた避難地	自家用車、バス	西小学校(630)(4A)
			小計	29	65	30	35	1							
			④-6	富士丘	44	186	91	75	2						
			小計	44	186	91	75	2							
	①	本栖	51	140	76	64	0	徒歩 自家用車 バス	上九一色出張所 旧上九一色中学校 上九一色出張所	国道139号(40分) 国道139号(15分) 国道139号(15分)	旧上九一色中学校	自家用車、バス 国道300号線 国道139号線	身延町方面へ		
	富士ヶ嶺	279	691	356	335	0									
	小計	330	831	432	399	0									
	合計	403	1,062	553	509	3									
	4A	富士宮市	⑤-1	麓	22	45	26	19	0	徒歩	町内会で決めた一次避難地	徒歩	自主防災会(区)で決めた避難地	バス	市外避難
雫之頭			344	878	441	437	121								
内野			269	677	339	338	22								
原			242	645	303	342	15								
佐折			26	56	27	29	2								
半野	196	571	283	288	19										
瑞葉川上	226	511	246	265	13										
小計	1,325	3,363	1,665	1,716	192										
身延町	②	中之倉①	2	4	3	1	0	自家用車 自家用車、バス	下部地区公民館古閑分館 下部地区公民館古閑分館	国道300号(25分) 国道300号(25分)	下部地区公民館古閑分館 下部地区公民館古閑分館	自家用車、バス 国道300号線	身延町内避難所へ		
	中之倉②	10	10	0	10	0									
	小計	12	14	3	11	0									
合計	1,337	3,397	1,668	1,729	192										



富士山北麓 ライン11 富士河口湖町





# 富士山北麓 ライン11

避難順序

① ②

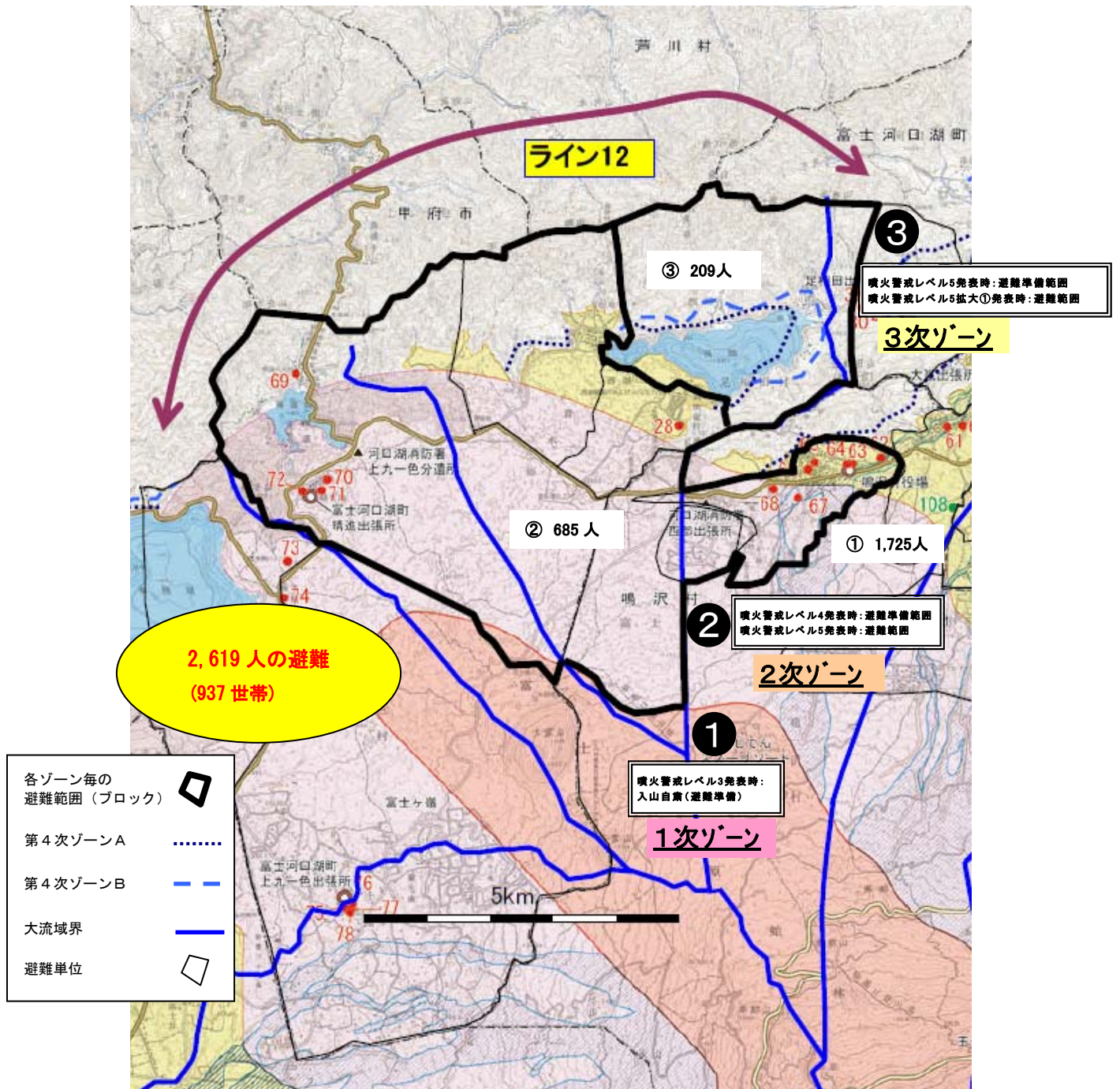
ライン	避難者数	ゾーン避難			ライン避難			市町村外避難者数		総避難者数
		レベル3	レベル4	レベル5	レベル5拡大①	レベル5拡大②	レベル5拡大③	最初の市・町外避難	2回目の市・町外避難	
11	市町村			969人						(388世帯) 969人 3.7%
	富士河口湖町 (26,351人)	避難所数 32箇所 有効面積16,331㎡	① 避難 (109世帯) 278人	② 避難 (279世帯) 691人	278人 (109世帯) 1.1%の町内避難	278人 (109世帯) 1.1%の町内避難	(279世帯) 691人 2.6%			
	小計 (人数) (比率)		(388世帯) 969人 (3.7%)				(279世帯) 691人 (2.6%)		(388世帯) 969人 (3.7%)	
	計 (人数) (比率)		(388世帯) 969人 (3.7%)				(279世帯) 691人 (2.6%)		(388世帯) 969人 (3.7%)	
避難者累計										

この表で示す人数は、各レベル発表時に、対象となるゾーンとラインの避難者数を示している。表中の丸数字は、上図と対応する。

ライン	避難ゾーン	市町村	避難地域	世帯	総人口	男	女	要保護者	避難手段	集合場所	避難手段(時間)	第1次集合場所	避難手段(時間)	避難場所	避難所番号
ライン11	2	富士河口湖町	① 精進	109	278	128	150		徒歩 自家用車	旧精進小学校 旧精進小学校	徒歩(10分) 自家用車(5分)	旧精進小学校 旧精進小学校	自動車、バス	【ライン13へ】 船津地区公民館(60) 船津小学校(237) 河口湖南中学校(266) 小立小学校(269) 大石小学校(154) 河口小学校(156) 河口湖北中学校(156) 河口福祉センター(168) 大石福祉センター(121) 小立福祉センター(121) 船津福祉センター(44) 西浜小学校(142) 足和田福祉センター(104)	17 18 19 20 21 22 23 35 34 33 32 29 37
			② 富士ヶ嶺	279	691	356	335		徒歩 自家用車 バス	上九一色出張所 上九一色出張所 上九一色出張所	徒歩(40分) 自家用車(15分) バス(15分)	旧上九一色中学 旧上九一色中学 旧上九一色中学	自動車、バス	甲府市方面へ 身延町方面へ	1,996
			合計	388	969	484	485	0							

※避難所番号は、富士山火山防災避難マップの避難所の番号に対応

富士山北麓 ライン12 鳴沢村、富士河口湖町



# 富士山北麓 ライン12

避難順序		ゾーン避難			ライン避難			市町村外避難者数		総避難者数
		①	②	③			1,725人 (622世帯) 5.8%		2,619人 (937世帯) 8.9%	
噴火警戒レベル	各ゾーンの避難行動	レベル3 1次ゾーン <活動自粛>	レベル4 1次ゾーン <避難> 2次ゾーン <避難準備>	レベル5 2次ゾーン <避難> 3次ゾーン <避難準備>	レベル5拡大① 3次ゾーン <避難> 4次ゾーンA <避難準備>	レベル5拡大② 4次ゾーンA <避難> 4次ゾーンB <避難準備>	レベル5拡大③ 4次ゾーンB <避難>	最初の市・町外避難	2回目の市・町外避難	総避難者数
ライン	避難者数									
12	市町村				2,410人	209人				
	鳴沢村 (3,204人)	観光客・登山者	観光客・登山者	観光客・登山者 ① 避難 (622世帯) 1,725人	(1次ゾーン外へ)	(3次ゾーン外へ) (3次ゾーン外へ)		(622世帯) 1,725人 53.8%		(622世帯) 1,725人 53.8%
		避難所数 11箇所 有効面積6,813㎡								
	小計 (世帯) (人数) (比率)		(622世帯) 1,725人 (53.8%)					(622世帯) 1,725人 (53.8%)		(622世帯) 1,725人 (53.8%)
	富士河口湖町 (26,351人)	観光客・登山者	観光客・登山者	観光客・登山者 ② 避難 (241世帯) 685人	(1次ゾーン外へ)	(3次ゾーン外へ) (3次ゾーン外へ)	894人 (314世帯) 3.4%の町内避難			(315世帯) 894人 3.4%
	避難所数 32箇所 有効面積10,331㎡									
小計 (世帯) (人数) (比率)		(241世帯) 685人 (2.6%)	(74世帯) 209人 (0.8%)						(315世帯) 891人 (3.4%)	
計 (世帯) (人数) (比率)		(863世帯) 2,410人 (8.2%)	(74世帯) 209人 (0.7%)				(622世帯) 1,725人 (5.8%)		(937世帯) 2,619人 (8.9%)	
	避難者累計		(74世帯) 209人 (0.7%)	(74世帯) 209人 (0.7%)		(74世帯) 209人 (0.7%)				

この表で示す人数は、各レベル発表時に、対象となるゾーンとラインの避難者数を示している。表中の丸数字は、上図と対応する。



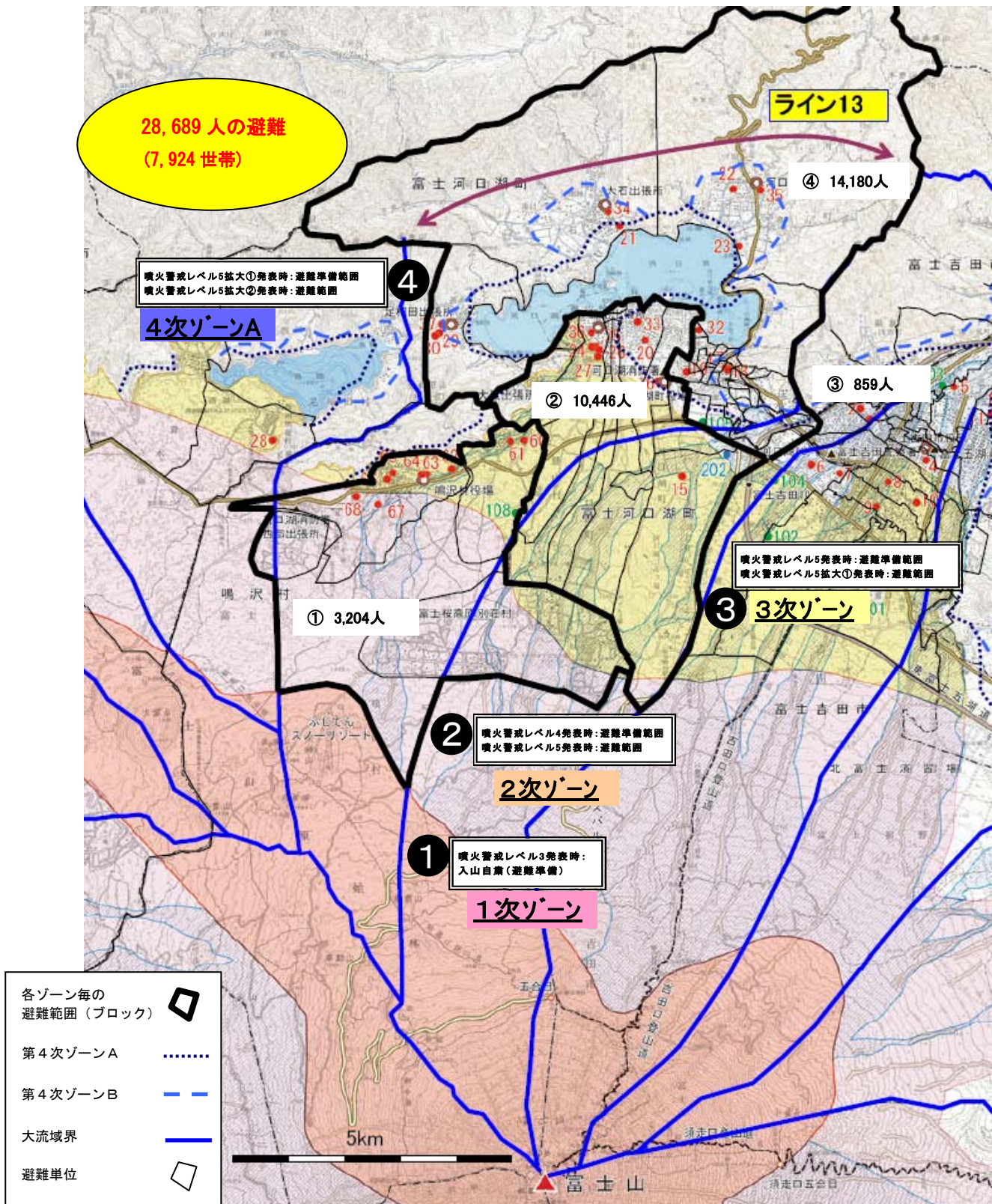
# 富士山北麓 ライン12

ライン	避難ゾーン	市町村	避難地域	世帯	総人口	男	女	要援護者	避難手段	集合場所	避難手段(時間)	第1次集合場所	避難手段(時間)	避難場所	避難所番号
ライン12	2	鳴沢村	① 鳴沢 俣間・シラゴノ 小計	526 96 622	1,566 159 1,725	800 82 882	766 77 843	122 16	徒歩・自家用車 自家用車	鳴沢小学校グラウンド 大田和公民館駐車場 鳴沢村総合センター駐車場 山道ホール駐車場 道の駅なるさわ 大田和さくら公園	車(5分) 車(15分)	鳴沢小学校グラウンド 大田和公民館駐車場 鳴沢村総合センター駐車場 山道ホール駐車場 道の駅なるさわ 大田和さくら公園	自動車、バス 国道137号線 国道139号線 鳴沢富士河口湖線	〔ライン13へ〕 〔富士河口湖町へ避難〕 船津地区公民館(60) 船津小学校(237) 河口湖南中学校(266) 小立小学校(269) 大石小学校(154) 河口小学校(156) 河口湖北中学校(156) 河口福祉センター(166) 大石福祉センター(121) 小立福祉センター(121) 船津福祉センター(44) 西浜小学校(142) 足和田福祉センター(104) 1,996 〔ライン15、16へ〕 〔富士吉田市へ避難〕 県立吉田高校(386) 市立下吉田東小学校(216) 国道137号線 国道139号線 市立明見中学校(506) 市立明見小学校(223) 鳴沢富士河口湖線 市立富士小学校(213) 1,760 〔富士山周辺市町村外避難〕 国道137号線 国道139号線	17 18 19 20 21 22 23 34 35 34 33 32 29 37
		富士河口湖町	② 西湖南 西湖西 精進 小計	86 46 109 241	268 139 278 685	135 59 128 322	133 80 150 363	0	<西湖南> 徒歩 自家用車 <西湖西> 徒歩 自家用車 <精進> 徒歩 自家用車 徒歩 自家用車	西湖公民館 西湖公民館 根場公民館 根場公民館 旧精進小学校 旧精進小学校 精進地区原村公民館 精進地区原村公民館	徒歩(5分) 自家用車(2分) 徒歩(5分) 自家用車(2分) 徒歩(10分) 自家用車(5分) 徒歩(10分) 自家用車(5分)	西湖公民館 西湖公民館 根場公民館 根場公民館 旧精進小学校 旧精進小学校 精進地区原村公民館 精進地区原村公民館	自動車、バス 河口湖上九一色線 自動車、バス 国道137号線 国道139号線 鳴沢富士河口湖線 自動車、バス 国道137号線 国道139号線 国道358号線	〔ライン13へ〕 〔富士河口湖町へ避難〕 船津地区公民館(60) 船津小学校(237) 河口湖南中学校(266) 小立小学校(269) 大石小学校(154) 河口小学校(156) 河口湖北中学校(156) 河口福祉センター(166) 大石福祉センター(121) 小立福祉センター(121) 船津福祉センター(44) 西浜小学校(142) 足和田福祉センター(104) 1,996 〔ライン15、16へ〕 〔富士吉田市へ避難〕 県立吉田高校(386) 市立下吉田東小学校(216) 国道137号線 国道139号線 鳴沢富士河口湖線 市立明見中学校(506) 市立明見小学校(223) 市立富士小学校(213) 1,760 〔富士山周辺市町村外避難〕 国道137号線 国道139号線 国道358号線	17 18 19 20 21 22 23 35 34 33 32 29 37
		富士河口湖町	③ 西湖 小計	74 74	209 209	103 103	106 106	0	徒歩 自家用車	足和田出張所 足和田出張所	徒歩 15分 自家用車 10分	足和田出張所 足和田出張所	自動車、バス 河口湖上九一色線 自動車、バス 国道137号線 国道139号線 鳴沢富士河口湖線 自動車、バス 国道137号線 国道139号線 国道358号線	〔ライン13へ〕 〔富士河口湖町へ避難〕 船津地区公民館(60) 船津小学校(237) 河口湖南中学校(266) 小立小学校(269) 大石小学校(154) 河口小学校(156) 河口湖北中学校(156) 河口福祉センター(166) 大石福祉センター(121) 小立福祉センター(121) 船津福祉センター(44) 西浜小学校(142) 足和田福祉センター(104) 1,996 〔ライン15、16へ〕 〔富士吉田市へ避難〕 県立吉田高校(386) 市立下吉田東小学校(216) 国道137号線 国道139号線 鳴沢富士河口湖線 市立明見中学校(506) 市立明見小学校(223) 市立富士小学校(213) 1,760 〔富士山周辺市町村外避難〕 国道137号線 国道139号線 国道358号線	17 18 19 20 21 22 23 35 34 33 32 29 37

※避難所番号は、富士山火山防災避難マップの避難所の番号に対応



富士山北麓 ライン13 鳴沢村、富士河口湖町、富士吉田市





# 富士山北麓 ライン13

避難順序



ライン	各ゾーンの避難行動	ゾーン避難			ライン避難			市町村外避難者数		総避難者数
		レベル3 1次ゾーン <活動自粛>	レベル4 1次ゾーン <避難>	レベル5 2次ゾーン <避難>	レベル5拡大① 3次ゾーン <避難>	レベル5拡大② 4次ゾーンA <避難>	レベル5拡大③ 4次ゾーンB <避難>	最初の市・町外避難	2回目の市・町外避難	
鳴沢村 (3,204人)	避難者数 3,204人		3,204人	10,446人	15,039人			27,830人 (7,564世帯) 34.2%	28,689人 (7,924世帯) 35.3%	
鳴沢村 (3,204人)	避難所数 11箇所 有効面積6,813㎡	親光寺・奥山寺	親光寺・奥山寺 ① 避難 (1,194世帯) 3,204人	親光寺・奥山寺 ① 避難 (1,194世帯) 3,204人	親光寺・奥山寺 ① 避難 (1,194世帯) 3,204人	親光寺・奥山寺 ① 避難 (1,194世帯) 3,204人		(1,194世帯) 3,204人 100.0%		(1,194世帯) 3,204人 100.0%
富士河口湖町 (26,351人)	避難者数 26,351人		10,446人	10,446人	14,180人			27,830人 (7,564世帯) 34.2%	28,689人 (7,924世帯) 35.3%	
富士河口湖町 (26,351人)	避難所数 32箇所 有効面積16,331㎡	親光寺・奥山寺	親光寺・奥山寺 ② 避難 (3,167世帯) 10,446人	親光寺・奥山寺 ② 避難 (3,167世帯) 10,446人	親光寺・奥山寺 ② 避難 (3,167世帯) 10,446人	親光寺・奥山寺 ④ 避難 (3,203世帯) 14,180人		(3,167世帯) 10,446人 39.6%	(3,203世帯) 14,180人 53.8%	(6,370世帯) 24,626人 93.5%
富士吉田市 (51,710人)	避難者数 51,710人		859人	859人	859人			27,830人 (7,564世帯) 34.2%	28,689人 (7,924世帯) 35.3%	
富士吉田市 (51,710人)	避難所数 14箇所 有効面積16,329㎡	親光寺・奥山寺	親光寺・奥山寺 ③ 避難 (360世帯) 859人	親光寺・奥山寺 ③ 避難 (360世帯) 859人	親光寺・奥山寺 ③ 避難 (360世帯) 859人	親光寺・奥山寺 ③ 避難 (360世帯) 859人	859人 (360世帯) 1.7%の市内避難			(360世帯) 859人 1.7%
計			3,204人 (3.9%)	10,446人 (12.9%)	15,039人 (18.5%)	25,485人 (31.4%)		27,830人 (16.8%)	14,180人 (17.4%)	28,689人 (35.3%)
避難者累計			3,204人 (12.9%)	10,446人 (41.8%)	25,485人 (103.7%)	25,485人 (103.7%)		27,830人 (111.3%)	14,180人 (56.7%)	28,689人 (115.0%)

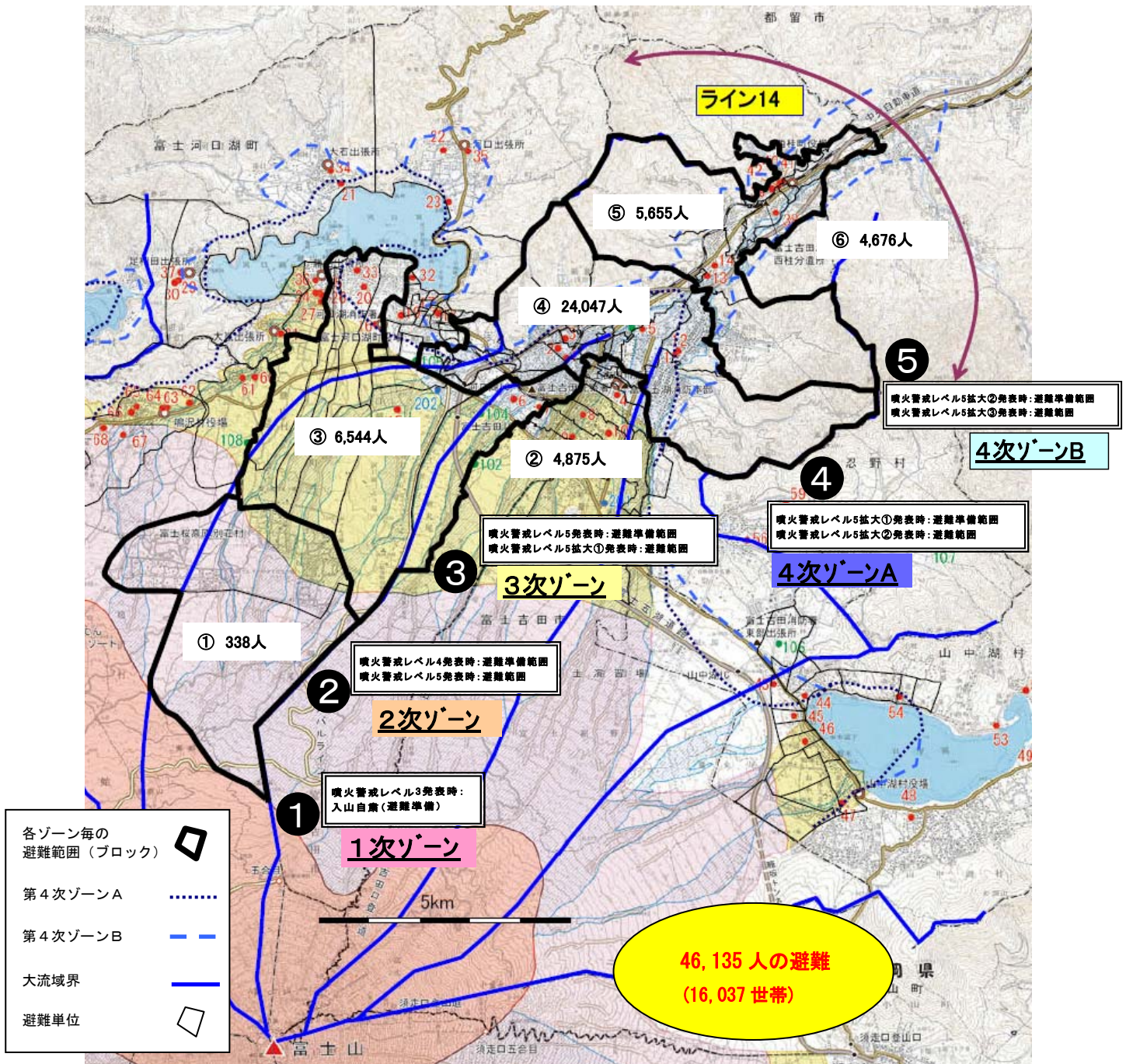






# 富士山北麓 ライン14

鳴沢村、富士河口湖町、富士吉田市、西桂町



# 富士山北麓 ライン14

避難順序		ゾーン避難			ライン避難			46,135人 (16,037世帯) 53.7%		46,135人 (16,037世帯) 53.7%	
頭火警戒レベル	レベル3	レベル4	レベル5	レベル5拡大①	レベル5拡大②	レベル5拡大③	市町村外避難者数		総避難者数		
各ゾーンの避難行動	1次ゾーン <活動自粛>	1次ゾーン <避難> 2次ゾーン <避難準備>	2次ゾーン <避難> 3次ゾーン <避難準備>	3次ゾーン <避難> 4次ゾーンA <避難準備>	4次ゾーンA <避難> 4次ゾーンB <避難準備>	4次ゾーンB <避難>					
ライン	避難者数	避難者数	避難者数	避難者数	避難者数	避難者数	最初の市・町外避難	2回目の市・町外避難	総避難者数		
14	鳴沢村 (3,204人)	338人	338人	11,419人	24,047人	10,331人	(176世帯) 338人 10.5%		(176世帯) 338人 10.5%		
	富士吉田市 (51,710人)			4,875人	24,047人	5,655人	(1,926世帯) 4,875人 9.4%	(8,644世帯) 24,047人 (46.5%)	(1,935世帯) 5,655人 (11.0%)	(12,505世帯) 34,577人 66.9%	
	富士河口湖町 (26,351人)			6,544人			(1,955世帯) 6,544人 24.8%			(1,955世帯) 6,544人 24.8%	
	西桂町 (4,676人)					4,676人	(1,401世帯) 4,676人 100%			(1,401世帯) 4,676人 100%	
	計	338人 (0.4%)	338人 (0.4%)	11,419人 (13.3%)	24,047人 (28.0%)	10,331人 (12.0%)	16,433人 19.1%	29,702人 (34.6%)	46,135人 (53.7%)		
	避難者累計			11,419人 (13.3%)	35,466人 (41.3%)	45,797人 (53.3%)					
	避難所数 有効面積	11箇所 6,813㎡	14箇所 16,329㎡	32箇所 16,331㎡	7箇所 6,982㎡						

この表で示す人数は、各レベル発表時に、対象となるゾーンとラインの避難者数を示している。表中の丸数字は、上図と対応する。









# 富士山北麓 ライン15

避難順序

①

②

③

④

55,527人  
(20,072世帯)  
98.5%

55,527人  
(20,072世帯)  
98.5%

ライン	ゾーン避難			ライン避難			市町村外避難者数		総避難者数
	レベル3 1次ゾーン <活動自棄>	レベル4 1次ゾーン <避難> 2次ゾーン <避難準備>	レベル5 2次ゾーン <避難> 3次ゾーン <避難準備>	レベル5拡大① 3次ゾーン <避難> 4次ゾーンA <避難準備>	レベル5拡大② 4次ゾーンA <避難> 4次ゾーンB <避難準備>	レベル5拡大③ 4次ゾーンB <避難>	最初の市・町外避難	2回目の市・町外避難	
市町村				20,259人	24,937人	10,331人			
鳴沢村	避難所数 11箇所 有効面積0,813㎡	→ (1次ゾーン外へ)		→ (3次ゾーン外へ)	→ (3次ゾーン外へ)				
富士河口湖町	避難所数 32箇所 有効面積16,331㎡	→ (1次ゾーン外へ)		→ (3次ゾーン外へ)	→ (3次ゾーン外へ)				
15 富士吉田市 (51,710人)	避難所数 14箇所 有効面積16,329㎡	→ (1次ゾーン外へ)	① 避難 (7,837世帯) 20,259人	② 避難 (8,899世帯) 24,937人	③ 避難 (1,935世帯) 5,655人		(7,837世帯) 20,259人 39.2%	(8,899世帯) 24,937人 48.2%	(18,671世帯) 50,851人 98.3%
小計 (世帯) 小計 (人数) (比率)			(7,837世帯) 20,259人 39.2%	(8,899世帯) 24,937人 48.2%	(1,935世帯) 5,655人 10.9%		(7,837世帯) 20,259人 39.2%	(10,834世帯) 30,592人 59.2%	(18,671世帯) 50,851人 98.3%
西桂町 (4,676人)	避難所数 7箇所 有効面積6,982㎡				④ 避難 (1,401世帯) 4,676人 100%		(1,401世帯) 4,676人 100%		(1,401世帯) 4,676人 100%
小計 (世帯) 小計 (人数) (比率)					(1,401世帯) 4,676人 100%		(1,401世帯) 4,676人 100%		(1,401世帯) 4,676人 100%
計			(7,837世帯) 20,259人 35.9%	(16,736世帯) 45,196人 (87.4%)	(20,072世帯) 55,527人 (98.5%)		(9,238世帯) 24,935人 44.2%	(10,834世帯) 30,592人 (54.3%)	(20,072世帯) 55,527人 (98.5%)
			避難者累計 (7,837世帯) 20,259人 35.9%	(16,736世帯) 45,196人 (87.4%)	(20,072世帯) 55,527人 (98.5%)				

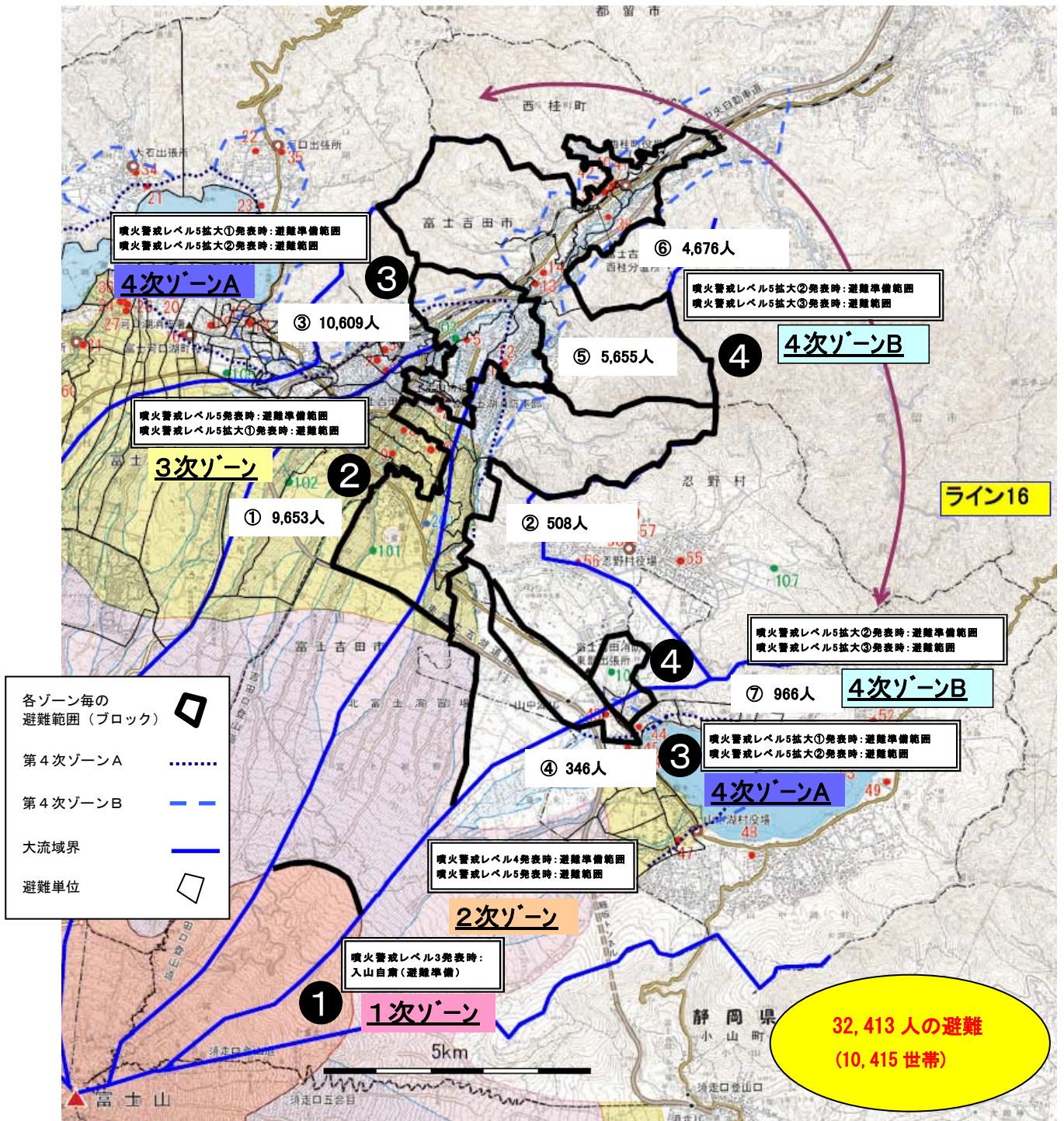






富士山北麓 ライン16

富士吉田市、西桂町、忍野村、山中湖村





# 富士山北麓 ライン16

避難順序

①

②

③

④

31,122人  
(10,156世帯)  
44.2%

32,413人  
(10,415世帯)  
(46.0%)

		ゾーン避難			ライン避難			市町村外避難者数		総避難者数
		レベル3	レベル4	レベル5	レベル5拡大①	レベル5拡大②	レベル5拡大③	最初の市・町外避難	2回目の市・町外避難	
噴火警戒レベル		レベル3	レベル4	レベル5	レベル5拡大①	レベル5拡大②	レベル5拡大③			
各ゾーンの避難行動		1次ゾーン <活動自粛>	1次ゾーン <避難> 2次ゾーン <避難準備>	2次ゾーン <避難> 3次ゾーン <避難準備>	3次ゾーン <避難> 4次ゾーンA <避難準備>	4次ゾーンA <避難> 4次ゾーンB <避難準備>	4次ゾーンB <避難>			
ライン	避難者数 市町村				10,161人	10,955人	11,297人			
16	富士吉田市 (51,710人)		観光客・登山者 → (1次ゾーン外へ)	観光客・登山者 → (3次ゾーン外へ) 観光客・登山者 → (3次ゾーン外へ)	① 避難 (3,243世帯) 9,653人	③ 避難 (3,474世帯) 10,609人	⑤ 避難 (1,935世帯) 5,655人	(3,243世帯) 9,653人 18.7%	(3,474世帯) 10,609人 20.5%	(8,652世帯) 25,917人 50.1%
	避難所数 14箇所 有効面積16,329㎡									
	小計 (世帯) (人数) (比率)				(3,243世帯) 9,653人 18.7%	(3,474世帯) 10,609人 20.5%	(1,935世帯) 5,655人 10.9%	(3,243世帯) 9,653人 18.7%	(5,409世帯) 16,264人 31.5%	(8,652世帯) 25,917人 50.1%
	忍野村 (8,741人)			観光客・登山者 → (1次ゾーン外へ)	② 避難 (109世帯) 508人	508人 2,308人 (避難所収容人数)				(109世帯) 508人 5.8%
避難所数 13箇所 有効面積16,821㎡										
小計 (世帯) (人数) (比率)				(109世帯) 508人 5.8%						(109世帯) 508人 5.8%
ライン	避難者数 市町村				10,161人	10,955人	11,297人	最初の市・町外避難	2回目の市・町外避難	
16	山中湖村 (5,296人)		観光客・登山者 → (3次ゾーン外へ)	④ 避難 (69世帯) 346人	346人 779人 (避難所収容人数)	⑦ 避難 (184世帯) 966人	⑧ 避難 (1,401世帯) 4,676人 100%	783人 (150世帯) 14.8%の村内避難	(103世帯) 529人 10.0%	(253世帯) 1,312人 24.8%
	避難所数 15箇所 延床面積20,059㎡									
	小計 (世帯) (人数) (比率)				(69世帯) 346人 6.5%	(184世帯) 966人 18.2%	(1,401世帯) 4,676人 100%	(103世帯) 529人 10.0%	(5,409世帯) 16,264人 31.5%	(253世帯) 1,312人 24.8%
	西桂町 (4,676人)									(1,401世帯) 4,676人 100%
避難所数 7箇所 有効面積6,982㎡										
小計 (世帯) (人数) (比率)						(1,401世帯) 4,676人 100%	(1,401世帯) 4,676人 100%		(1,401世帯) 4,676人 100%	
計 (世帯) (人数) (比率)				(3,352世帯) 10,161人 14.4%	(6,895世帯) 21,116人 (30.0%)	(10,415世帯) 32,413人 (46.0%)	(4,747世帯) 14,858人 21.1%	(5,409世帯) 16,264人 23.1%	(10,415世帯) 32,413人 (46.0%)	
				避難者累計						

この表で示す人数は、各レベル発表時に、対象となるゾーンとラインの避難者数を示している。表中の丸数字は、上図と対応する。

# 富士山北麓 ライン16

ライン	避難ゾーン	市町村	避難地域	世帯	総人口	男	女	要援護者	避難手段	集合場所	避難手段(時間)	第1次集合場所	避難手段(時間)	避難場所	避難所番号				
ライン16	3	富士吉田市	①	<ul style="list-style-type: none"> <li>新屋 967</li> <li>鎌山 220</li> <li>中曽根 544</li> <li>御茶屋町 320</li> <li>大明見 939</li> <li>小計 1,192</li> </ul>	2,747	1,353	1,394	16	徒歩 自家用車	自治会指定の避難場所の他、市の指定した1次避難所 *白山2-6センター(1,506) *御茶屋町会館(59) *吉田高校(59)	徒歩(30分:最大) 自家用車(5~10分)	集合場所と同じ	<ul style="list-style-type: none"> <li>自家用車、バス</li> <li>国道137号線</li> <li>国道138号線</li> <li>国道139号線</li> </ul>	<ul style="list-style-type: none"> <li>[ライン14、15へ]</li> <li>市立吉田西小学校(224)</li> <li>県立富士北麓高校(797)</li> <li>市民会館(417)</li> <li>市立下吉田第二小学校(320)</li> <li>下吉田中学校(430)</li> <li>2,363</li> </ul>	6	7	1	2	3
			<ul style="list-style-type: none"> <li>平山地区 108</li> <li>ヨハネ学園 1</li> <li>小計 109</li> </ul>	249	124	125	4	徒歩、車						平山自治会館 ヨハネ学園施設	自家用車(15分) 自家用車(15分)	同右	<ul style="list-style-type: none"> <li>[ライン16内]</li> <li>忍野コミュニティセンター(288)</li> <li>村民体育館(662)</li> <li>忍野小学校(1358)</li> <li>2,308</li> </ul>	56	57
	4A	富士吉田市	③	<ul style="list-style-type: none"> <li>小明見 708</li> <li>中央区 214</li> <li>東町 823</li> <li>しんや 176</li> <li>幸町 345</li> <li>富士見町 1,208</li> <li>小計 3,474</li> </ul>	2,791	1,403	1,388	19	徒歩 自家用車	*白山2-6センター(1,506) *小明見小家庭園(282) *大石小学校(269) *明見中学校(373) *明見小(244) *小明見会館(113) *メヶ丘公園 *向原富士堂園神社 *向原会館(102) *富士見台中学校(240) *富士小学校(189)	徒歩(30分:最大) 自家用車(5~10分)	集合場所と同じ	<ul style="list-style-type: none"> <li>自家用車、バス</li> <li>国道137号線</li> <li>国道138号線</li> <li>国道139号線</li> </ul>	<ul style="list-style-type: none"> <li>[ライン14、15へ]</li> <li>市立吉田西小学校(224)</li> <li>県立富士北麓高校(797)</li> <li>市民会館(417)</li> <li>市立下吉田第二小学校(320)</li> <li>下吉田中学校(430)</li> <li>2,363</li> </ul>	6	7	1	2	3
			<ul style="list-style-type: none"> <li>山中1組 69</li> <li>小計 69</li> </ul>	346	0	0	5	自家用車						山中湖村コミュニティセンター 山中湖温泉 石割の湯 平野保育所 東小学校	山中湖村コミュニティセンター 山中湖温泉 石割の湯 平野保育所 東小学校	<ul style="list-style-type: none"> <li>[ライン17へ]</li> <li>山中湖交流プラザきらら(75)</li> <li>山中湖村コミュニティセンター(117)</li> <li>山中湖温泉 石割の湯(47)</li> <li>平野保育所(106)</li> <li>東小学校(434)</li> <li>779</li> </ul>	49	50	51
	4B	富士吉田市	⑤	<ul style="list-style-type: none"> <li>白糸町 463</li> <li>寿町 536</li> <li>寿団地 330</li> <li>向原 806</li> <li>小計 1,935</li> </ul>	1,433	731	702	18	徒歩 自家用車	*富士見台中学校(240) *下吉田東小学校(215) *富士見町会館(115) *向原会館(70)	徒歩(30分:最大) 自家用車(5~10分)	集合場所と同じ	<ul style="list-style-type: none"> <li>自家用車、バス</li> <li>国道137号線</li> <li>国道138号線</li> <li>国道139号線</li> </ul>	<ul style="list-style-type: none"> <li>[ライン14、15へ]</li> <li>市立吉田西小学校(224)</li> <li>県立富士北麓高校(797)</li> <li>市民会館(417)</li> <li>市立下吉田第二小学校(320)</li> <li>下吉田中学校(430)</li> <li>2,363</li> </ul>	6	7	1	2	3
<ul style="list-style-type: none"> <li>山中1組 69</li> <li>小計 69</li> </ul>			346	0	0	5	自家用車	山中湖村コミュニティセンター 山中湖温泉 石割の湯 平野保育所 東小学校						山中湖村コミュニティセンター 山中湖温泉 石割の湯 平野保育所 東小学校	<ul style="list-style-type: none"> <li>[ライン17へ]</li> <li>山中湖交流プラザきらら(75)</li> <li>山中湖村コミュニティセンター(117)</li> <li>山中湖温泉 石割の湯(47)</li> <li>平野保育所(106)</li> <li>東小学校(434)</li> <li>779</li> </ul>	49	50	51	52

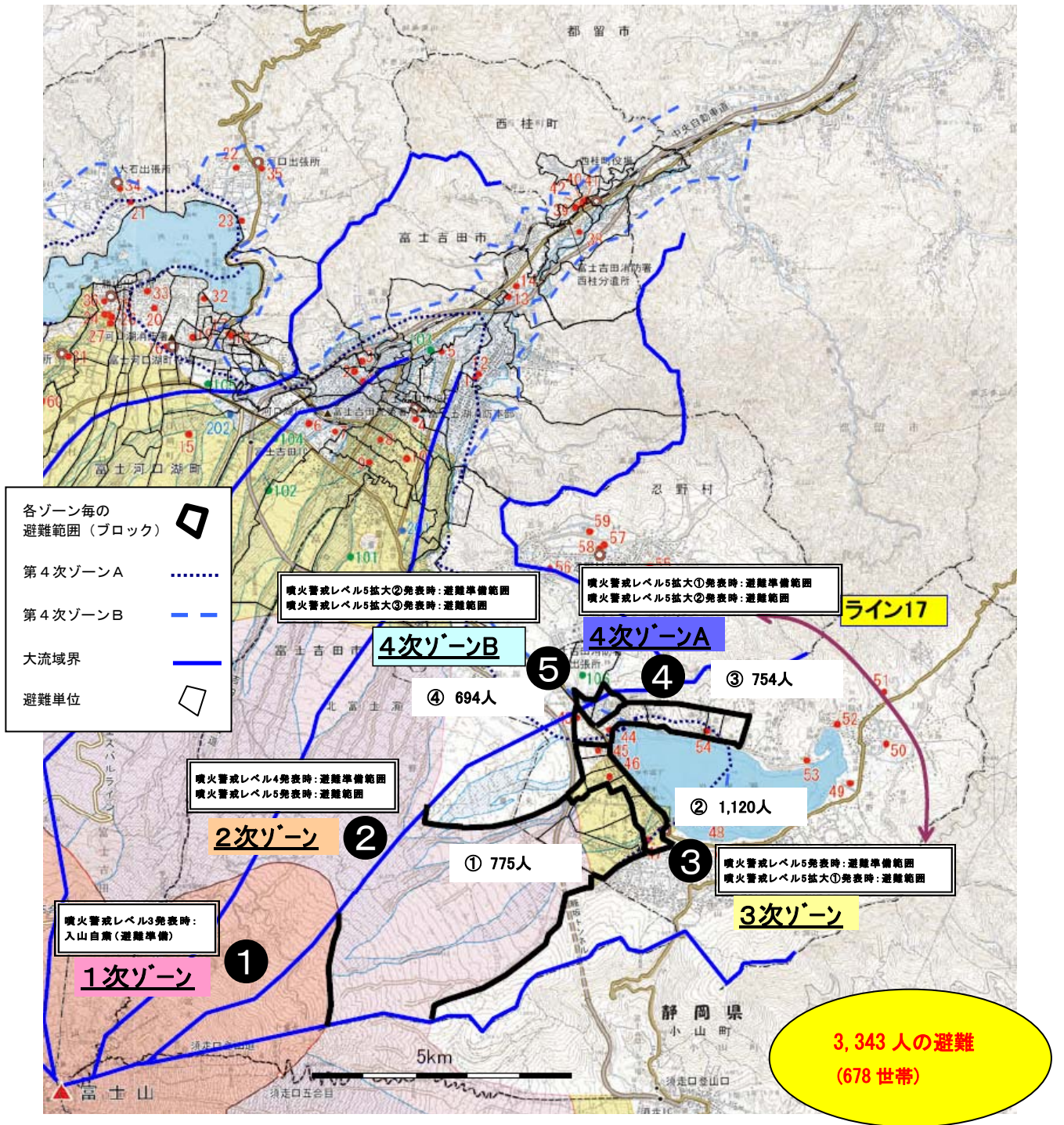
# 富士山北麓 ライン16

ライン	避難ゾーン	市町村	避難地域	世帯	総人口	男	女	要保護者	避難手段	集合場所	避難手段(時間)	第1次集合場所	避難手段(時間)	避難場所	避難所番号					
ライン16	4B	西桂町	⑥	倉見(合計)	339	1,130	554	576	49											
				倉見1組	18	56	27	29		徒歩、自家用車	公民館	徒歩、自家用車	西桂中学校 (バス輸送者)	自家用車、バス 鉄道 町有マイクロバス						
				倉見2組	19	64	25	39		徒歩、自家用車	公民館	徒歩、自家用車								
				倉見3組	17	61	34	27		徒歩、自家用車	柳町J東日本前	徒歩、自家用車								
				倉見4組	19	55	26	29		徒歩、自家用車	柳町J東日本前	徒歩、自家用車								
				倉見5組	16	68	29	39		徒歩、自家用車	公民館	徒歩、自家用車								
				倉見6組	27	85	44	41		徒歩、自家用車	公民館	徒歩、自家用車								
				倉見7組	25	76	36	40		徒歩、自家用車	金井商店上駐車場	徒歩、自家用車								
				倉見8組	42	130	71	59		徒歩、自家用車	桂川公園駐車場	徒歩、自家用車								
				倉見9組	19	67	30	37		徒歩、自家用車	月夜の平岡地入口	徒歩、自家用車								
				倉見10組	35	123	68	55		徒歩、自家用車	美音堂後奈駐車場	徒歩、自家用車								
				倉見11組	11	32	16	16		徒歩、自家用車	宝養寺	徒歩、自家用車								
				倉見12組	32	119	54	65		徒歩、自家用車	町民クラブ駐車場	徒歩、自家用車								
				倉見13組	23	79	37	42		徒歩、自家用車	中央通りバス停前	徒歩、自家用車								
				倉見14組	25	80	38	42		徒歩、自家用車	月夜の平岡地駐車場	徒歩、自家用車								
				倉見15組	11	35	19	16		徒歩、自家用車	桂川橋前広場	徒歩、自家用車								
				柿園(合計)	323	1,088	532	556	55											
				柿園1組	15	55	29	26		徒歩、自家用車	郷田米穀店前	徒歩、自家用車	西桂中学校 (バス輸送者)							
				柿園2組	8	19	7	12		徒歩、自家用車	郷田米穀店前	徒歩、自家用車								
				柿園3組	9	32	15	17		徒歩、自家用車	小佐野神主宅前	徒歩、自家用車								
				柿園4組	29	84	36	48		徒歩、自家用車	高尾神社	徒歩、自家用車								
				柿園5組	20	62	30	32		徒歩、自家用車	高尾神社	徒歩、自家用車								
				柿園6組	10	36	15	21		徒歩、自家用車	第2分団旧詰所前	徒歩、自家用車								
				柿園7組	17	55	31	24		徒歩、自家用車	フォトスタジオ前	徒歩、自家用車								
				柿園8組	16	59	32	27		徒歩、自家用車	旧Jマート前	徒歩、自家用車								
				柿園9組	10	48	23	25		徒歩、自家用車	旧Jマート前	徒歩、自家用車								
				柿園10組	17	70	32	38		徒歩、自家用車	旧Jマート前	徒歩、自家用車								
				柿園11組	26	83	37	46		徒歩、自家用車	旧Jマート前	徒歩、自家用車								
				柿園12組	21	73	36	37		徒歩、自家用車	旧業の丸前	徒歩、自家用車								
				柿園13組	23	83	41	42		徒歩、自家用車	公民館	徒歩、自家用車								
				柿園14組	19	75	38	37		徒歩、自家用車	小沼チャック事務所前	徒歩、自家用車								
				柿園15組	21	73	35	38		徒歩、自家用車	柳渡兼駐車場	徒歩、自家用車								
				柿園16組	62	181	95	86		徒歩、自家用車	郷土公園	徒歩、自家用車								
				本町(合計)	101	338	173	165	25											
				本町1組	31	104	53	51		徒歩、自家用車	都府信用組合駐車場	徒歩、自家用車	西桂中学校 (バス輸送者)							
				本町2組	18	59	30	29		徒歩、自家用車	三ツ峠駅前	徒歩、自家用車								
				本町3組	20	83	46	37		徒歩、自家用車	山梨中央銀行駐車場	徒歩、自家用車								
				本町4組	32	92	44	48		徒歩、自家用車	横田商店工場前	徒歩、自家用車								
				上町(合計)	329	1,135	587	548	75											
				東町	27	116	62	54		徒歩、自家用車	一乗寺	徒歩、自家用車	西桂中学校 (バス輸送者)							
				仲町	25	73	35	38		徒歩、自家用車	小学校前庭	徒歩、自家用車								
				金山	13	44	23	21		徒歩、自家用車	小学校前庭	徒歩、自家用車								
				柳町	30	103	47	56		徒歩、自家用車	小学校前庭	徒歩、自家用車								
				都町中央	20	65	35	30		徒歩、自家用車	小学校校庭	徒歩、自家用車								
				浅間	63	233	119	114		徒歩、自家用車	ウメクン産業資材置場	徒歩、自家用車								
				横道	24	83	42	41		徒歩、自家用車	公民館	徒歩、自家用車								
				池の頭	33	115	56	59		徒歩、自家用車	撫子前	徒歩、自家用車								
				揚坂	20	54	26	28		徒歩、自家用車	小学校前庭	徒歩、自家用車								
				上揚	25	84	44	40		徒歩、自家用車	古着屋前	徒歩、自家用車								
				下揚	23	82	35	47		徒歩、自家用車	歩道橋横広場	徒歩、自家用車								
				浅間団地	26	83	43	40		徒歩、自家用車	浅間団地駐車場	徒歩、自家用車								
				下幕地(合計)	309	985	470	515	43											
				下幕地1組	33	104	52	52		徒歩、自家用車	富士セーフ工場横広場	徒歩、自家用車	西桂中学校 (バス輸送者)	国道139号線						
				下幕地2組	11	39	16	23		徒歩、自家用車	永田商店横	徒歩、自家用車								
				下幕地3組	20	63	30	33		徒歩、自家用車	旧公民館	徒歩、自家用車								
				下幕地4組	30	105	51	54		徒歩、自家用車	道祖神前	徒歩、自家用車								
				下幕地5-1組	16	61	30	31		徒歩、自家用車	道祖神前	徒歩、自家用車								
				下幕地5-2組	15	46	25	21		徒歩、自家用車	入田団地入口	徒歩、自家用車								
				下幕地6組	26	75	40	35		徒歩、自家用車	旧公民館	徒歩、自家用車								
				下幕地7組	11	38	17	21		徒歩、自家用車	旧公民館	徒歩、自家用車								
				下幕地8組	23	81	43	38		徒歩、自家用車	仏眼寺	徒歩、自家用車								
				下幕地9組	18	42	19	23		徒歩、自家用車	入田団地集会所前	徒歩、自家用車								
				下幕地10組	20	61	24	37		徒歩、自家用車	県営団地駐車場	徒歩、自家用車								
				下幕地11組	21	77	32	45		徒歩、自家用車	中野団地駐車場	徒歩、自家用車								
				下幕地12-1組	41	116	57	59		徒歩、自家用車	グリーンセンター	徒歩、自家用車								
				下幕地12-2組	24	77	34	43		徒歩、自家用車	グリーンセンター	徒歩、自家用車								
				小計	1,401	4,676	2,296	2,380	247											
							⑦	山中西組	53	272			6	山中湖村コミュニティセンター	(10分)	山中湖村コミュニティセンター	自家用車、バス	【ライン17へ】		
								丸尾1組	50	257			3	山中湖温泉 石割の湖		山中湖温泉 石割の湖	自家用車、バス	山中湖交流プラザきらら(75)	49	
								丸尾2組	81	437			9	平野保育所		平野保育所	自家用車、バス	山中湖村コミュニティセンター(117)	50	
								小計	184	966	0	0				東小学校	自家用車、バス	国道139号線 山北山中湖線	山中湖温泉 石割の湖(47) 平野保育所(106) 東小学校(434)	51 52 53
																	国道138号線	【忍野村へ避難】		
																		内野コミュニティセンター(316)	55	
																		忍野コミュニティセンター(288)	56	
																		村民体育館(662)	57	
																		忍野小学校(1358)	58	
																		忍野中学校(1656)	59	
																			3,655	

※避難所番号は、富士山火山防災避難マップの避難所の番号に対応



# 富士山北麓 ライン17 山中湖村



# 富士山北麓 ライン17

避難順序		ゾーン避難			ライン避難			市町村外避難者数		総避難者数
噴火警戒レベル	避難行動	レベル3	レベル4	レベル5	レベル5拡大①	レベル5拡大②	レベル5拡大③	最初の市・町外避難	2回目の市・町外避難	
各ゾーンの避難行動	1次ゾーン<活動自粛> 2次ゾーン<避難準備>	1次ゾーン<避難> 2次ゾーン<避難準備>	2次ゾーン<避難> 3次ゾーン<避難準備>	3次ゾーン<避難> 4次ゾーンA<避難準備>	4次ゾーンA<避難> 4次ゾーンB<避難準備>	4次ゾーンB<避難>		2,568人 (520世帯) 48.4%	3,343人 (678世帯) 63.1%	
ライン	避難者数		775人	1,120人	754人	694人				
17	山中湖村 (5,296人)		775人 (158世帯)	1,120人 (214世帯)	775人 (158世帯) 779人 (避難所収容人数)	694人 (131世帯)		(214世帯) 21.1%	(175世帯) 754人 14.2% (131世帯) 694人 13.1%	678世帯 3,343人 (63.1%)
	(世帯) 計 (人数) (比率)		(158世帯) 775人 (14.6%)	(214世帯) 1,120人 (21.1%)	(175世帯) 754人 (14.2%)	(131世帯) 694人 (13.1%)		(214世帯) 1,120人 (21.1%)	(306世帯) 1,448人 (27.3%)	(678世帯) 3,343人 (63.1%)
			避難者累計 (214世帯) 1,120人 (21.1%)	(389世帯) 1,874人 (35.4%)	(520世帯) 2,568人 (48.5%)					

この表で示す人数は、各レベル発表時に、対象となるゾーンとラインの避難者数を示している。表中の丸数字は、上図と対応する。

ライン	避難ゾーン	市町村	避難地域	世帯	総人口	男	女	要保護者	避難手段	集合場所	避難手段(時間)	第1次集合場所	避難手段(時間)	避難場所	避難所番号
ライン17	2	山中湖村	① 一の橋組 二の橋2組 富士急行別荘地 合計	71 87 158	368 407 775			7 2 9	自家用車	山中湖村コミュニティセンター 山中湖温泉 石割の湯 平野保育所 東小学校	自家用車(10分)	山中湖村コミュニティセンター 山中湖温泉 石割の湯 平野保育所 東小学校	自家用車、バス(10分)	【ライン17内】 山中湖交流プラザから(75) 山中湖コミュニティセンター(117) 山中湖温泉 石割の湯(47) 平野保育所(106) 東小学校(434) 779 【ライン16へ】 【忍野村へ避難】 内野コミュニティ併用施設(316) 忍野村コミュニティ併用施設(288) 村民体育館(662) 忍野小学校(1358) 忍野中学校(1656) 3,655	49 50 51 52 53
	3	山中湖村	② 二の橋1組 山中2組 山中3組 山中4組 山中5組 小計	53 27 33 40 61 214	296 161 157 196 308 1,120			11 3 3 5 13 30	自家用車	山中湖村コミュニティセンター 山中湖温泉 石割の湯 平野保育所 東小学校	自家用車(10分)	山中湖村コミュニティセンター 山中湖温泉 石割の湯 平野保育所 東小学校	自家用車、バス(10分)	【ライン17内】 山中湖交流プラザから(75) 山中湖コミュニティセンター(117) 山中湖温泉 石割の湯(47) 平野保育所(106) 東小学校(434) 779 【ライン16へ】 【忍野村へ避難】 内野コミュニティ併用施設(316) 忍野村コミュニティ併用施設(288) 村民体育館(662) 忍野小学校(1358) 忍野中学校(1656) 3,655	49 50 51 52 53
	4A	山中湖村	③ 長池6組 長池7組 長池8組 諏訪組 山中1組 小計	19 14 22 51 69 175	58 42 73 235 346 753			1 0 2 5 6 13	自家用車	山中湖村コミュニティセンター 山中湖温泉 石割の湯 平野保育所 東小学校	自家用車(10分)	山中湖村コミュニティセンター 山中湖温泉 石割の湯 平野保育所 東小学校	自家用車、バス(10分)	【ライン17内】 山中湖交流プラザから(75) 山中湖コミュニティセンター(117) 山中湖温泉 石割の湯(47) 平野保育所(106) 東小学校(434) 779 【ライン16へ】 【忍野村へ避難】 内野コミュニティ併用施設(316) 忍野村コミュニティ併用施設(288) 村民体育館(662) 忍野小学校(1358) 忍野中学校(1656) 3,655	49 50 51 52 53
	4B	山中湖村	④ 丸尾1組 丸尾2組 小計	50 81 131	257 437 694			6 3 9	自家用車	山中湖村コミュニティセンター 山中湖温泉 石割の湯 平野保育所 東小学校	自家用車(10分)	山中湖村コミュニティセンター 山中湖温泉 石割の湯 平野保育所 東小学校	自家用車、バス(10分)	【ライン17内】 山中湖交流プラザから(75) 山中湖コミュニティセンター(117) 山中湖温泉 石割の湯(47) 平野保育所(106) 東小学校(434) 779 【ライン16へ】 【忍野村へ避難】 内野コミュニティ併用施設(316) 忍野村コミュニティ併用施設(288) 村民体育館(662) 忍野小学校(1358) 忍野中学校(1656) 3,655	49 50 51 52 53

※避難所番号は、富士山火山防災避難マップの避難所の番号に対応