

13-1-1 大規模地震対策「避難計画策定指針」

(県危機情報課)

昭和 63 年 8 月 10 日

総務部地震対策課

改訂 平成 18 年 8 月 30 日

改訂 平成 21 年 3 月 24 日

改訂 平成 25 年 9 月 11 日

危機管理部

1 総則

(1) 趣旨

本指針は、東海地震を含む駿河トラフ・南海トラフ沿いの地震や相模トラフ沿いの地震などの大規模地震により発生することが想定される津波、山・がけ崩れ、延焼火災、建物倒壊などの事象（火山災害、原子力災害は含まない）に対処するため、市町が避難計画を策定する際の指針として、緊急時の避難の基本的な考え方を示すものである。

また、災害によって自宅が被災し、若しくは被災するおそれのある者で居住場所を確保できない者が一時的に生活する避難所についても付加して示すものである。

なお、避難の方法は、災害危険の態様や状況により一様でないことから、災害危険の状況変化や地域の特性に応じた柔軟かつ的確な計画を策定するものとする。

(2) 定義

本指針で記述する主な用語の定義は次のとおりとする。

ア 避難

大規模地震の発生に起因する津波、山・がけ崩れ、延焼火災、建物倒壊、その他ガス漏れや有毒化学物質の流出などの災害危険から、自分や家族の命を守るために、安全な場所まで緊急に避難し、その事象が終息するまで一時的な滞在をすることをいう。

避難には、

- ・警戒宣言発令時（避難行動要支援者・介護者の場合は東海地震注意情報発令時の場合あり）における避難
- ・地震発生直後又は地震発生後しばらく時間が経過した後に災害危険が発生した場合、若しくは発生する可能性が認められた場合の緊急避難

があり、災害危険の種類や発生状況によって避難開始時や避難方法が異なる。

イ 要避難者

緊急時において避難を要するすべての者をいう。市町の住民のみならず、滞在者、通過者、観光客などを含む。

ウ 緊急時

警戒宣言発令時（東海地震注意情報発令時を含む）及び突然地震が発生したとき、又は地震発生後しばらく時間が経過した後に災害危険が発生した場合、若しくは発生する可能性が認められた場合で、その事象が終息するまでの間をいう。

エ 地震災害危険予想地域

津波、山・がけ崩れ及び延焼火災の危険が及ぶと予想される地域をいう。災害危険の事象別に「津波危険予想地域」「山・がけ崩れ危険予想地域」「延焼火災危険予想地域」がある。

オ 計画対象区域（要避難地区、避難対象地区、その他の区域）

この指針の趣旨に基づき市町が策定する避難計画の対象となる範囲をいう。津波、山・がけ崩れ、延焼火災に対して避難すべき範囲を「要避難地区」とし、このうち、警戒宣言が発令された場合に市町長が避難の勧告・指示を行う範囲を「避難対象地区」という。また、計画対象区域で要避難地区を除いた区域を「その他の区域」という。

カ 避難地

緊急時において、要避難地区（避難対象地区を含む）の要避難者が避難する場所として、市町が地震災害危険予想地域の外側、若しくは災害危険が及ばない地域に指定したグラウンド、公園、緑地などの屋外の場所をいう。また、高齢者、障害者、乳幼児その他特に配慮を要する避難者の保護を行う上でやむを得ない場合は、耐震性を有し、耐火性の高い公共的な建築物の屋内施設を含む。

なお、延焼火災時の避難地には、一次避難地と広域避難地がある。

キ 津波避難施設

突然地震が発生した場合で、津波到達予想時間までに避難地に避難できない避難者のために、市町が津波危険予想地域内に指定、確保、整備する避難施設のことで、津波避難ビル、津波避難タワー、人工高台（津波避難マウント）をいう。

ク 避難所

災害危険により現に自宅が被災し、若しくは被災するおそれのある者で、居住場所を確保できない者を一時的に受け入れて生活を支援し、かつ、災害後に地域の救護・復旧活動の拠点となる施設で、市町が指定したものをいう。

原則として耐震性を有し、耐火性の高い公共的な建築物の屋内施設を対象とするが、状況により、屋外に設置された仮設テントなどを指定する場合もある。

ケ 福祉避難所

要配慮者のために特別の配慮がなされた避難所をいう。施設がバリアフリー化されているなど、要配慮者の利用に適している。生活相談職員等の確保が比較的容易である施設を指定することが望ましいとされる。

コ 要配慮者

高齢者、障害者、乳幼児、その他の特に配慮を要する者をいう。妊婦、外国人なども含まれる。

サ 避難行動要支援者

要配慮者のうち、災害危険が発生し、若しくは発生するおそれがある場合に、自ら避難することが困難な者であって、その円滑かつ迅速な避難の確保を図るため特に支援を要する者をいう。

シ 避難路

要避難者が避難先まで避難する際に利用する道路や緑地、緑道、公園、公共施設等の敷地をいう。

避難路のうち、市町が指定する道路等を幹線避難路という。その他の避難路については、自主防災組織等があらかじめ確認しておくものとする。

(3) 対象とする災害危険の事象

県第4次地震被害想定に位置づけられた「レベル1」及び「レベル2」の地震や、各市町において、過去最大の被害をもたらしたと記録・伝承されている地震を参考に、それらの地震発生に起因する津波、山・がけ崩れ、延焼火災、建物倒壊、その他ガス漏れや有毒化学物質の流出などの災害危険を対象とする。

(4) 避難に関する基本的な考え方

ア 避難計画は、警戒宣言発令後に地震が発生した場合及び突然地震が発生した場合の両方を想定した対策とし、国、県、自主防災組織、避難地や特定の施設管理者などの関係機関と調整を図った上で、住民をば

じめとする要避難者の避難についての対策全般を示すものとする。

イ 警戒宣言発令時の避難先は、原則として市町が指定した屋外の避難地とする。ただし、安全な地域に居住する知人宅等に避難することができる者にとっては、当該知人宅等を避難先とすることができる。

ウ 警戒宣言発令時の避難先について、市町が認める場合は、耐震性を有し、耐火性の高い公共的な建築物を屋内避難ができる避難地として指定することができる。

※「耐震性を有する建築物」とは、東海地震に対する耐震性能のランク区分 Ia、Ib の建築物をいう。

※「耐火性の高い建築物」とは、建築基準法でいう準耐火建築物以上のものが望ましいが、地域の実情により、周辺に延焼の危険がない、又は出火防止措置の対策を実施している建築物を含む。

※「公共的な建築物」とは、公共建築物のほか、市町があらかじめ協定等を結んだ私立学校、保育施設、宿泊施設、体育施設及びゴルフ場施設などの民間の建築物を含む。

エ イ及びウの規定については、東海地震注意情報発表時に準備行動として必要に応じて避難を実施することができる避難行動要支援者とその介護者（以下「要支援者等」という。）の避難先にこれを準用する。

オ 避難計画は、津波、山・がけ崩れ災害を防止するために、防潮堤や山・がけ崩れ防止施設等が整備されている場合であっても、あらゆる可能性を考慮し、最悪の事態を想定して要避難者ができる限りの避難を行うこととする。

カ 避難は具体的な場面で実施可能となることが求められるため、避難計画はできるだけ現実的な方法をとる必要がある。このため、市町は指針の適用に当たっては、実情に合うよう柔軟に考え、調整するものとする。しかし、このことは、県第4次地震被害想定等を軽く見て、安易な避難計画を策定することを勧めるものではない。

なお、避難計画で定めた方法が取れない場合には、緊急的方法（例えば、津波からの避難が遅れ、現に津波が迫っている場合には、自宅の2階以上や最寄りの建物・工作物等のより高いところへ上がるなど）を取ることもやむを得ないということについて、計画の策定とは別に、住民に日頃から啓発しておく。

キ 市町は、緊急時に備え、人命の安全を第一とし、避難地、津波避難施設（津波避難ビル、津波避難タワー、人工高台（津波避難マウント））及び幹線避難路、緩衝帯などを設定する。

ク 緊急時における避難地及び津波避難施設までの避難方法は、原則としてすべて徒歩によるものとする。

ケ 避難路について、市町は幹線避難路をあらかじめ指定しておく。その他の避難路については、自主防災組織が確認しておくものであるが、実際の被災状況によっては、あらかじめ確認しておいた避難路が利用できないことも想定されることから、市町は自主防災組織等に対し、私有地の利用を含む複数の避難路を確認しておくよう日頃から啓発しておく。

ク 避難については、市町等計画策定者のみならず、住民も同一用語を用いることが必要である。このため、市町は従来用いていた用語の一部を整理し、紛らわしい用語、難しい用語をできるだけ避けることとする。

(5) 計画対象区域の設定

計画対象区域は行政区域全域とする。

ア 要避難地区

計画対象区域のうち、地質、地盤、地形、木造家屋密集度、人口密度、危険物の分布などからみて、災害の発生が予想され、かつ、その災害が広範囲にわたり人命に対する危険があり、住民の避難を要する地

域を「要避難地区」とする。

具体的には、津波、山・がけ崩れ及び延焼火災の発生が予想される地域が、要避難地区となるが、原則として、これらの地震災害危険予想地域の境界線上（外側）に位置する町丁目・字単位で地区範囲とすることが望ましい。

イ 避難対象地区

要避難地区のうち、警戒宣言が発令された場合に、災害の発生から未然に地域住民の生命の安全確保を図るため、市町長が避難の勧告・指示を行う地域を、警戒宣言時の「避難対象地区」とする。

具体的には、津波及び山・がけ崩れの発生が予想される地域が、避難対象地区となる。

ウ その他の区域

計画対象区域のうち、要避難地区（避難対象地区を含む）以外の区域であり、避難の必要性が少ないが、災害危険の状況により避難する可能性がある区域を「その他の区域」とする。

□ 避難が必要な場面

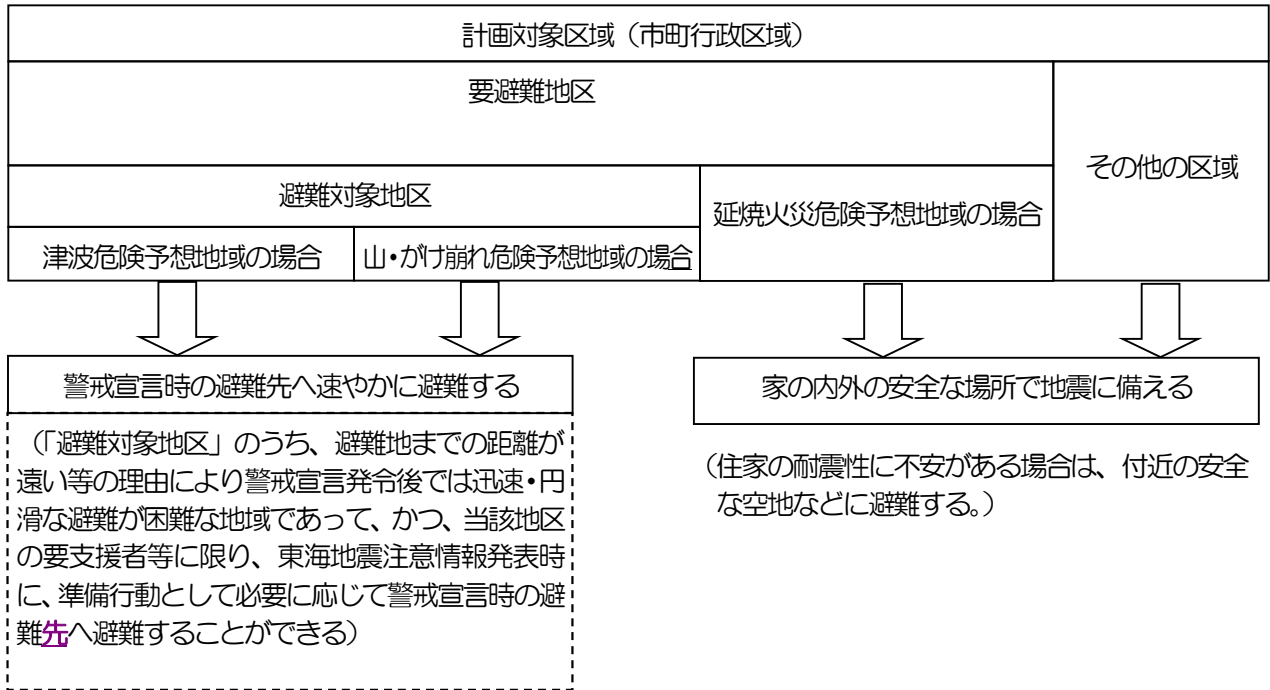
場 面	警戒宣言発令時等		地震発生時・地震発生後		
	東海地震 注意情報 発表時	警戒宣言 発令時	地震発生時 (発生直後)	特定の危険の 切迫、 危険が去るま での間	余震の危険が ある10日間 程度
避難が必要な地区・区域					
津波に対する要避難地区、避難対象地区	△	○	○	○	○
山・がけ崩れに対する要避難地区、避難対象地区	△	○	○	○	○
延焼火災に対する要避難地区 (住家の耐震性有り)			○	○	
延焼火災に対する要避難地区 (住家の耐震性無し)		○	○	○	○
その他の区域 (住家の耐震性有り)			○	○	
その他の区域 (住家の耐震性無し)		○	○	○	○

(注) △印は、(5)イに定める「避難対象地区」のうち、避難地までの距離が遠いなどの理由により、迅速・円滑な避難が困難な地域であって、かつ、当該地区の要支援者等に限り、準備行動として必要に応じて避難することが望ましい旨を示す。

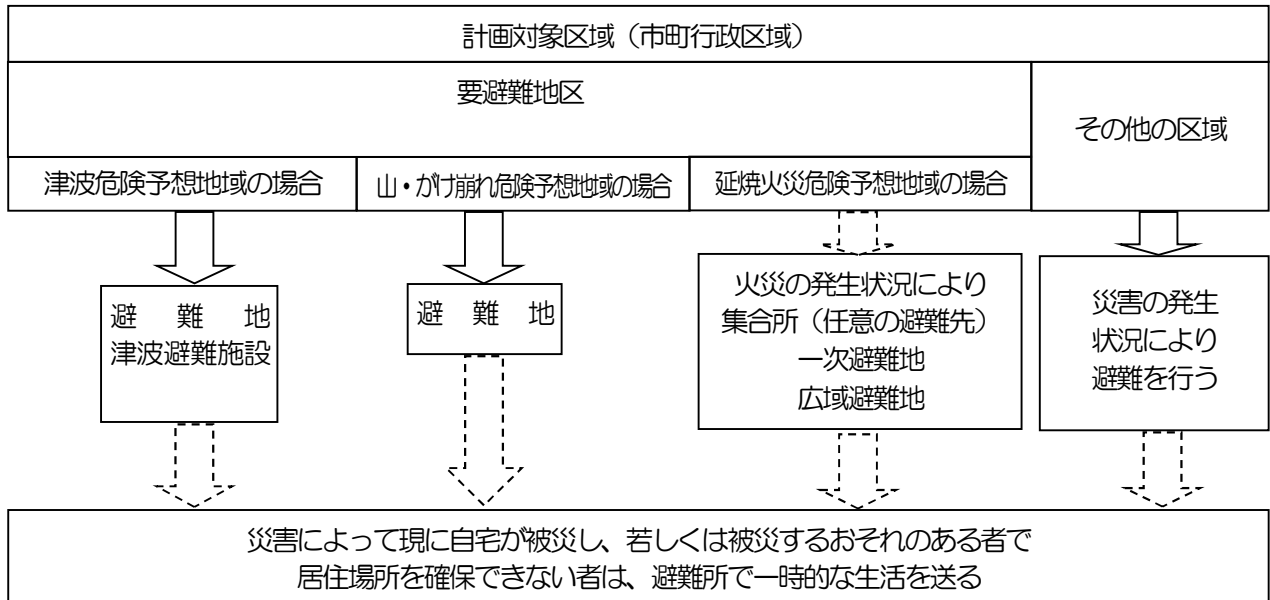
(6) 地域による避難形態

地震発生のパターンは、地震が予知され、警戒宣言が発令された後に地震が発生する場合と、地震が予知されずに突然地震が発生する場合の2つのパターンがある。

ア 警戒宣言発令時の避難（地震発生後の対応は（6）イに準じる）



イ 突然地震が発生した場合の避難



(7) 関係法令・計画等との調整

市町は、計画策定の際には必要に応じて、防災対策に関する各種の法律やそれに基づく計画をはじめ、国や県が策定する計画や特定の民間事業者による計画などとの調整を図ることとする。

ア 津波防災地域づくりに関する法律との調整

津波防災地域づくりに関する法律（平成23年法律第123号）第10条に規定する「推進計画」の作

成、第53条に規定する「津波災害警戒区域」及び第72条に規定する「津波災害特別警戒区域」の指定（県知事指定）、その他同法の規定を運用する際には、当指針に基づく計画と十分調整を図ることとする。

イ 災害対策基本法及び大規模地震対策特別措置法との調整

大規模地震対策特別措置法第26条及び災害対策基本法第63条に基づく「警戒区域」（警戒宣言が発令された場合に、又は災害発生後、退去若しくは立ち入り制限・禁止の措置が取られる区域）を設定し、区域からの退去などを行う場合は、当指針に基づく計画と調整を図ることとする。

ウ 特定の施設管理者が定める計画との調整

一時的な滞在者や通過者、観光客など不特定多数の者の避難（避難誘導の役割分担や範囲、市町長が指定する避難先の利用方法など）について、港湾・漁港や学校、交通機関、大型ショッピングセンター、大規模レジャー施設など、民間を含む特定の施設管理者と連携し、その施設管理者が定める避難誘導計画等と必要な調整を図ることとする。

以上のほか、関連する法令や国・県が定める個別の計画、指針、基準などを参考とする場合は、必要に応じて調整を図ることとする。

2 津波に対する避難計画

(1) 基本的な考え方

大規模な地震が海域で発生すると、沿岸には津波が襲来し津波災害を引き起こす。特に東海地震を含む駿河トラフ・南海トラフ沿いの地震や相模トラフ沿いの地震では、早いところでは地震の発生から数分で津波が襲来し、沿岸での津波高は、県第4次地震被害想定によると、レベル1の場合は数m～10m程度、レベル2の場合は5m～数10m程度になることが予想される。このため以下のことを基本とする。

ア 市町は、住民に対し日頃から、早期避難（1分以上の強い揺れがあったら警報や避難指示を待たず自らすぐ避難すること）とともに、要避難者同士呼びかけながら各自が率先して避難することを周知啓発する。また、避難先についても住民一人ひとりに周知しておく。

イ 市町は、津波の浸水のおそれのない地域に、あらかじめ避難地を確保する。

ウ 突然地震が発生した場合の緊急的な避難に供するため、市町は、津波危険予想地域内に津波避難ビル、津波避難タワー、人工高台（津波避難マウント）等の津波避難施設を確保する。

エ 避難は徒歩を原則とし、やむを得ない場合で、かつ、地域の合意があり、市町の責任において認める場合を除き、要避難者は車両を利用しない。

(2) 津波危険予想地域及び要避難地区の設定基準

ア 津波危険予想地域は、県第4次地震被害想定（平成25年6月）に基づく「レベル1」及び「レベル2」の想定浸水域や、安政東海地震など過去の津波浸水の記録等を参考に設定を行う。なお、同想定では、駿河トラフ・南海トラフ沿いの地震と相模トラフ沿いの地震の両方の想定が存在するが、各市町にとって想定浸水域が最も広いとされるものを参考とする。

イ 津波に対する要避難地区は、原則として、津波危険予想地域の境界線上（外側）に位置する町丁目・字単位で地区の範囲とすることが望ましい。

(3) 緊急時の避難地の設定

緊急時の避難地は、津波から要避難者が避難する場所であり、避難者の一時的な滞在に必要な施設及びその規模・構造を有するもので、このための設定基準は以下のとおりとする。

【設定基準】

- ア 避難地は、津波による浸水や、山・がけ崩れのおそれがないところとし、また、危険物貯蔵所が近くになく、高圧線が上空を通っていないこと。
- イ 避難地は、要避難者数に見合った有効避難面積を有すること。このとき避難者1人あたりの必要面積は、概ね2㎡とする。
- ウ 有効避難面積とは、要避難者が一時的に滞在することが可能な面積であり、屋外の場合は敷地の面積、屋内の場合は市町が認める耐震性を有し、耐火性の高い公共的な建築物内の使用可能面積とする。

したがって、避難地としては、学校のグラウンド、公園、緑地を中心とするものを基本とするが、要配慮者等の保護を行う上でやむを得ない場合には、耐震性を有し、耐火性の高いコミュニティ防災センター等の建築物内のスペースも考えられるので、市町は適宜判断する。

なお、建築物内を避難地として使用する場合には、市町は、天井、照明器具やガラスなどの非構造部材及び設備機器等の耐震性及び室内落下物の安全性にも十分配慮する。

(4) 津波避難困難地区の設定

津波が沿岸地域に襲来するまでに、早いところでは地震の発生から数分の可能性があることを考慮すると、突然地震が発生した場合には、避難地まで避難することの困難な要避難者が発生することが予想される。このように、突然地震が発生した場合の津波に対し、避難が困難となる地区を津波避難困難地区とし、設定基準は以下のとおりとする。

なお、シミュレーション等に考慮する津波到達予想時間は、県第4次地震被害想定におけるレベル1の浸水域内においては、レベル1・レベル2いずれか早い方の津波到達予想時間を用いる。

ア シミュレーションによる方法

津波のそ上・浸水と、要避難者の避難行動について数値シミュレーションを行い、津波到達予想時間と要避難者の避難速度を考慮することにより津波避難困難地区を算定する。

イ 簡易な計算による方法

津波に対する要避難地区のうち、津波到達予想時間と要避難者の避難速度を考慮し、津波危険予想地域の境界（外縁）から計算して、避難可能距離を超える内側（海側）の地区については、津波避難困難地区とする。

（例：避難可能距離及び津波避難困難地区の算出）

激しい揺れが3～4分間程度続き、避難開始時間を地震発生から5分後とした場合

- ・ 津波危険予想地域の境界（外縁） X 1
- ・ 住居地から津波危険予想地域の境界（外側）までの距離 $L \times 1$ (m)
- ・ 住居地から津波危険予想地域の境界（外側）まで避難に要する時間 T_e 1 (秒)
- ・ 津波危険予想地域の境界（外縁）までの津波到達予想時間 T_x 1 (秒)

※ 津波到達予想時間は、1 cm の津波の到達時間とする

- ・ 避難開始時間 地震発生後300秒
- ・ 避難速度 1.0 m/秒（要支援者の場合は、0.5m/秒）

- ∴ 避難可能距離 $L = (\ast 1, 0\text{m/秒}) \times (T_{x1} - 300\text{秒})$
 \ast 要支援者を基準とする場合は $(0, 5\text{m/秒})$ で計算
- ∴ 避難所要時間 $T_{e1} = 300\text{秒} + \ast L \times 1 (\text{m}) / 1, 0 (\text{m/秒})$
 \ast 要支援者を基準とする場合は $L \times 1 (\text{m}) / 0, 5 (\text{m/秒})$ で計算
- $T_{x1} < T_{e1}$ の場合は、津波避難困難地区となる。

(5) 津波避難施設の設定

市町は、突然地震が発生した場合の津波に対し、津波到達予想時間までに避難地に避難できない避難者のための緊急の津波避難施設として、津波避難ビル、津波避難タワー、人工高台（津波避難マウント）等を津波危険予想地域内に設定することとし、その設定基準は以下のとおりとする。

なお、海岸方向に迅速に避難できる安全な避難地が明らかに存在する場合を除き、海岸線に向かって避難することのないように設定する。

【設定基準】

- ア 津波避難ビルについては、鉄筋コンクリート造又は鉄骨鉄筋コンクリート造の地上3階以上の建築物であって、新耐震設計基準に適合（静岡県構造設計指針・同解説2009版に適合）し、又は耐震診断により耐震性を有しているもの（静岡県耐震診断判定基準（平成14年度版）を満たすもの）を原則とするが、地域の状況及び想定浸水深の状況によっては、2階建も可とする。
- なお、より耐震安全性を確保するためには、静岡県構造設計指針・同解説2002版の用途係数若しくは静岡県耐震診断判定基準（平成14年度版）の重要度係数が1.25であることが望ましい。
- また、津波に対する安全性を確認する方法は、官庁施設の津波防災診断指針（国土交通省）（H25.4）又は津波浸水想定を設定する際に想定した津波に対して安全な構造方法等を定める件（平成23年12月27日国土交通省告示第1318号）に基づき、診断するものとする。
- イ 津波避難タワーや人工高台（津波避難マウント）は、安全性（耐震性・耐浪性）を十分確保する。
- 特に、津波避難タワーについては、鉄骨造または鉄筋コンクリート造とし、耐久性に配慮するとともに、設置場所の地形や地質等を考慮した安全な基礎及び構造とする。
- 避難レベル面への階段の幅は120cm以上とし、手摺りを設置すること。また、あわせてスロープを設置することが望ましい。階段及びスロープの勾配、避難レベル面での落下防止柵の設置、非常用品の備蓄、夜間照明や避雷針の設置などについては、個別に検討すること。
- ウ 津波避難ビルの避難者1人あたりの必要面積は、概ね1㎡とし、建物内部の有効避難面積を算定する。
- エ 避難者1人あたりの必要面積「概ね1㎡」は、津波避難タワーや人工高台（津波避難マウント）にも適用する。
- オ 津波避難施設の避難レベル面の高さは、地域の状況及び想定浸水深を十分考慮した高さ（想定浸水深+3m以上）を確保する。

津波避難困難地区内に津波避難施設を確保、設置、整備する場合の避難時間の算出は次のとおり。

- ・ 津波避難施設の場所 $X2$
 - ・ 住居地から津波避難施設までの距離 $L \times 2 (\text{m})$
 - ・ 住居地から津波避難施設まで避難に要する時間 $T_{e2} (\text{秒})$
 - ・ 津波避難施設までの津波到達予想時間 $T_{x2} (\text{秒})$
 - ・ 津波避難施設の入口から避難レベル面までの高低差 $h (X2\text{地点の想定浸水深} + 3\text{m以上})$
 - ・ 垂直（上方向）移動速度の設定 $0, 2\text{m/秒}$ （要支援者の場合は、 $0, 1\text{m/秒}$ ）
- ∴ 避難所要時間 $T_{e2} = 300\text{秒} + \ast L \times 2 (\text{m}) / 1, 0 (\text{m/秒}) + h (\text{m}) / \ast 0, 2 (\text{m/秒})$
 \ast 要支援者を基準とする場合は $L \times 2 (\text{m}) / 0, 5 (\text{m/秒})$ で計算
 \ast 要支援者を基準とする場合は $h (\text{m}) / 0, 1 (\text{m/秒})$ で計算
- $T_{x2} \geq T_{e2}$ となればよい。

津波避難施設の場合においても、 $T_{x2} < T_{e2}$ となる場合は、避難する前に津波が到達してしまうことになる。

(例：津波避難施設の適切な場所の算出)

$L_{x1} = 500\text{m}$ 、 $T_{x1} = 12\text{分} = 720\text{秒}$ の場合とする。

$T_{e1} = 300\text{秒} + 500\text{m} / 1.0\text{m/秒} = 800\text{秒} = 13\text{分}20\text{秒}$

$T_{x1} ; 12\text{分} \leq T_{e1} ; 13\text{分}20\text{秒}$ なので、津波避難困難地区と認められる。

仮に、津波避難困難地区内のいずれかの場所に、津波避難タワー（10m）を建てるとした場合、

$720\text{秒} \geq 300\text{秒} + L_{x2}(\text{m}) / 1.0(\text{m/秒}) + 10\text{m} / 0.2(\text{m/秒})$

$370\text{m} \geq L_{x2}$

よって、津波避難施設は、少なくとも住居地から370m以内に確保する必要がある。

※ L_{x2} は概念上の直線距離であるため、具体の場所については、さらに実際の避難距離を考慮すること

なお、 L_{x2} が判明したら、 X_2 地点の想定浸水深と津波到達予想時間（ T_{x2} ）を確認すること。万一、想定浸水深が避難レベル面の高さを超える場合は、安全な高さ（ h ）を確保し、再試算する。

また、津波避難施設については、施設ごとの予定避難者数に応じた避難レベル面の必要面積の確保（ウを参照）を図るとともに、入口（間口）や階段の広さ・幅にも注意する。避難者数に対して入口や階段が狭いと、避難者の渋滞が発生する可能性があり、試算例よりも長い避難時間を要することになる。

市町は、以上のことを考慮して、津波避難施設の設定及び指定を行うが、すべての要避難者の避難が可能となる有効避難面積を確保し、かつ、地震発生後、津波到達予想時間以内に津波避難施設まで避難できるような適切な配置を図る。また、できる限り、あらかじめ住民一人ひとりの避難先を定めておくことが望ましい。津波避難施設が民間所有の場合には、所有者と使用に関する協定を交すなど、適切な措置を講ずる。

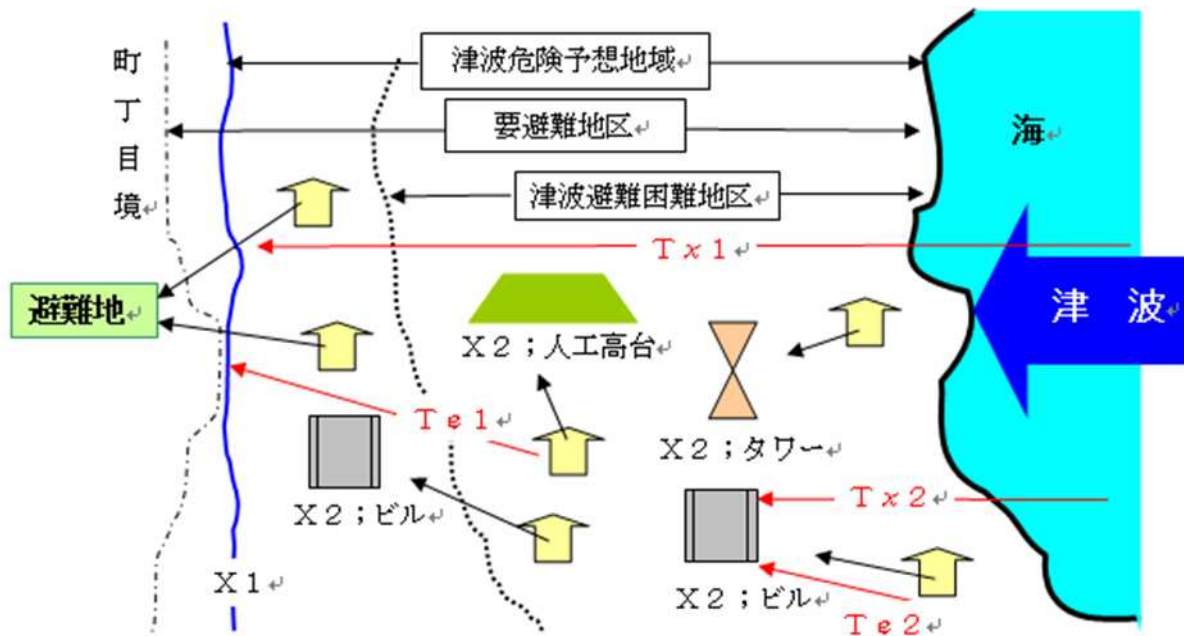


図1 要避難地区（避難対象地区）、津波避難困難地区及び避難地・津波避難施設のイメージ図

(6) 避難路の設定

市町は幹線避難路を指定する。その他の避難路については、自主防災組織等が、避難路に落下又は倒壊するおそれがある物の安全を点検した上であらかじめ確認しておく。

夜間停電時の的確な避難誘導を行うため、市町は自主防災組織等と連携し、自家発電装置や太陽光電池等

による誘導表示や誘導灯の整備を図る。

(7) 津波避難案内板の設置

市町は、避難者の迅速な避難を図るため、津波危険予想地域、海拔、避難地、津波避難施設、避難路、避難方向、避難先までの距離、海岸からの距離などを表示した分かりやすい案内板を設置する。

また、前項(6)と同様、夜間停電時における自家発電装置や太陽光電池等による案内表示や標識灯を整備する。

なお、ユニバーサルデザインの観点から、総務省消防庁が定めた「津波に関する統一標識」及び県が例示する図記号(平成23年8月24日通知)を、新たに設置する案内板やこれまで設置している案内板に使用するよう努める。

消防庁の統一標識



津波危険予想地域を示す 避難地を示す 津波避難ビルを示す

色彩は、JISZ9101(安全色及び安全標識)で規定する次のマンセル値を参照してください。
安全色 緑:10G 4/10 黄:2.5Y 8/14
対比色 黒:N1 白:N9.5

3 山・がけ崩れに対する避難計画

(1) 基本的な考え方

大規模な地震が発生すると、山間部や急傾斜地において、山・がけ崩れによる多大な被害が予想される。山間部においては人口もそれ程密ではないため、以下のことを基本とする。

ア 市町は、山・がけ崩れによる危険のない地域に、あらかじめ避難地を確保する。

イ 避難は徒歩を原則とするが、山間地で避難地までの距離が遠く、徒歩による避難が著しく困難な場合に限り、市町の責任において、別に定める要領に基づき要避難者が車両を活用して避難の実効性を確保することができることとする。

(2) 山・がけ崩れ危険予想地域及び要避難地区の設定基準

ア 山・がけ崩れ危険予想地域は、以下のいずれかの地区・区域とする。

(ア)「土砂災害警戒区域等における土砂災害防止対策の推進に関する法律」に基づく土砂災害警戒区域

(イ)土砂災害警戒区域のほか、急傾斜地崩壊危険箇所、地すべり危険箇所、土石流危険渓流及び山腹崩壊危険地区を参考に地区の設定を行う。

各斜面、箇所、区域の分布については、「静岡県第4次地震被害想定 山・がけ崩れの危険度ランク(平成25年作成)」、「静岡県防災地図(平成9年作成)」、「土砂災害危険箇所図」などを参考に把握する。

イ 山・がけ崩れに対する要避難地区は、原則として、山・がけ崩れ危険予想地域の境界線上(外側)に位置する町丁目・字単位で地区の範囲とすることが望ましい。

(3) 緊急時の避難地の設定

緊急時の避難地は、山・がけ崩れから要避難者が避難する場所であり、避難者の一時的な滞在に必要な施設及びその規模、構造を有するもので、このための設定基準は以下のとおりとする。

【設定基準】

ア 避難地は、山・かけ崩れや、津波等による浸水のおそれのないところとし、また、危険物貯蔵所が近くになく、高圧線が上空を通っていないこと。

イ 要避難者数に見合った有効避難面積を有すること。このとき避難者1人あたりの必要面積は、概ね2㎡とする。

ウ 有効避難面積とは、避難者が一時的に滞在することが可能な面積であり、屋外の場合は敷地の面積、屋内の場合は、市町が認める耐震性を有し、耐火性の高い公共的な建築物内の使用可能面積とする。

したがって、避難地としては、学校のグラウンド、公園、緑地を中心とするものを基本とするが、要配慮者等の保護を行う上でやむを得ない場合には、耐震性を有し、耐火性の高いコミュニティ防災センター等の建築物内のスペースも考えられるので適宜判断する。

なお、建築物内を避難施設として使用する場合には、天井、照明器具やガラスなどの非構造部材及び設備機器等の耐震性及び室内落下物の安全性にも十分配慮する。

(4) 避難路の設定

市町は幹線避難路を指定する。その他の避難路については、自主防災組織等が、避難路に落下又は倒壊するおそれがある物の安全を点検した上であらかじめ確認しておく。

夜間停電時の的確な避難誘導を行うため、必要に応じて、市町は自主防災組織等と連携し、自家発電装置や太陽光電池等による誘導表示や誘導灯の整備を図る。

4 延焼火災に対する避難計画

(1) 基本的な考え方

大規模な地震の発生により延焼火災（市街地大火）が予想される地域については、過去の火災事例などを参考として、一次避難地、広域避難地、幹線避難路を確保する。また、延焼の拡大を阻止するため、緩衝帯の確保を図るなど以下のことを基本とする。

ア 要避難者は、風向や風速などを考慮し、臨機に適切な避難先を判断する。

イ 要避難者は、延焼の状況に応じて、最寄りの集合所、一次避難地、広域避難地へと段階的に避難する。ただし、延焼の進行が速い場合や飛び火が確認される場合は、直接、広域避難地へ避難すべき場合もあり得ることから、市町は住民に日頃から啓発しておく。

なお、集合所は特定の場所や施設を指すものではなく、要避難者にとって付近の広場、空地、庭などの任意の避難先をいう。

ウ 要避難者は徒歩で避難し、車両を利用しない。

(注) 車両の燃料タンクはカソリンが入っており、火災に巻き込まれた場合は引火・爆発し、延焼媒体となる可能性があるため注意が必要。

(2) 延焼火災危険予想地域及び要避難地区の設定基準

ア 延焼火災危険予想地域は、以下のいずれかにより設定する。

(ア) 被害想定により延焼火災の発生の危険性が大きい地区

(イ) 簡便法

- ・人口密度 150 人/ha 以上
- ・非耐火建築物の建ぺい率が 20%以上
- ・沖積層の上に市街地が形成されていること。

以上3条件のうち2条件に該当する地区
ウ 人口集中地区（DID 地区）

（3）一次避難地の設定

一次避難地は、避難者が広域避難地に到達するまでの間に、避難に伴う不安や混乱を防ぎ、住民の避難誘導、情報伝達、応急救護を行うための中継点となる場所である。また、火災による早期困まれ型死亡、避難時期逸失型死亡、火炎流巻込まれ型死亡の防止機能を果たすものである。このための設定基準は以下のとおりとする。

【設定基準】

- ア 一次避難地は、中継点的な機能を持つことから、公共施設の中から選定する。
- イ 一次避難地は、町丁目単位で検討し、到達距離1 km以内に設置する。
- ウ 一次避難地は、中継点的な機能を果たすことから有効避難面積の考えは必要としないが、避難者1人当たりの面積は、概ね2㎡以上とする。

（4）広域避難地の設定

広域避難地は、延焼火災から避難者を保護し、かつ、消防用水利、消防資機材置場、食料備蓄などの防災上必要な施設を設けることで、地域の救護・復旧活動の拠点となるものであり、そのために必要な施設及びその規模、構造を有する。このための設定基準は以下のとおりとする。

【設定基準】

- ア 広域避難地は、津波等による浸水や、山・がけ崩れのおそれがないところとし、また、危険物貯蔵所が近くになく、高圧線が上空を通っていないこと。
- イ 広域避難地内にある非耐火建築物の建築面積の合計の割合が、2%程度以下であること。
- ウ 要避難者数に見合った有効避難面積を有すること。このとき避難者1人当たりの必要面積は、概ね2㎡以上とする。
- エ 有効避難面積とは、周辺の市街地大火による輻射熱から避難者の生命を守り得る空地の部分で、広域避難地の縁辺部が高さ30m以上の耐火建築物である場合には、当該耐火建築物から50m、これに該当する耐火建築物がない場合には300mまでの範囲を除いた面積を有効避難面積とする。
なお、周辺市街地及び耐火建築物の状況がこれと異なる場合には、「簡便法を用いた避難地の安全性検討の手順（平成16年6月29日付け国土交通省都市・地域整備局まちづくり推進課都市防災専門官通知）」を参考に、適宜定める。
したがって、広域避難地としては、大規模な公園、緑地を中心とするものもあれば、建築物を耐震・耐火化した地区も考えられる。

（5）幹線避難路の設定

幹線避難路は、広域避難地に通じる道路又は緑地若しくは緑道であり、要避難者を迅速かつ安全に避難させるものである。このため、市町は、避難に必要な道路について幅員及び沿道の状況を考慮しなければならない。このための設定基準は以下のとおりとする。

【設定基準】

ア 避難は、図3のパターンをとると思われるので、幹線避難経路は、一次避難地と広域避難地を結ぶこと。

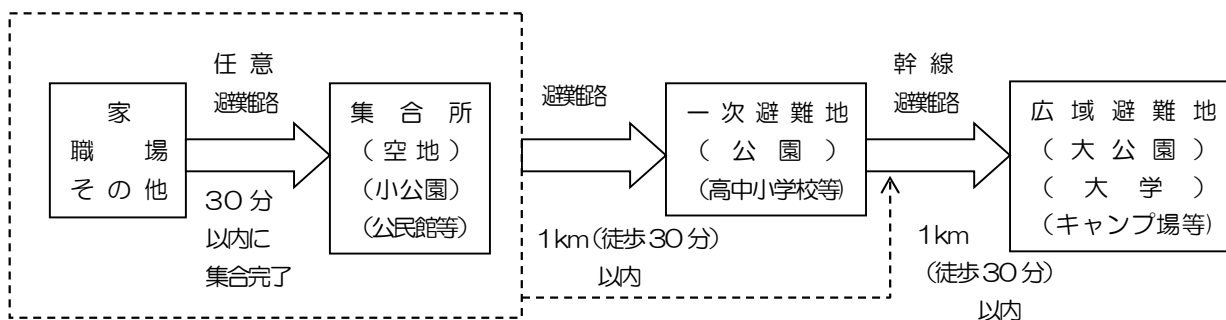


図2 避難パターン

- イ 集合所及び集合所までの避難経路は、要避難者の任意の判断による。
- ウ 一次避難地までの避難経路は、市町との連携により自主防災組織等において確認する。
- エ 幹線避難経路は、原則として相互に交差しないものとする。
- オ 幹線避難経路は、一部通行不能になる場合を想定して、代替となる道路もあらかじめ選定しておく。
- カ 幹線避難経路は、原則として幅員 15m以上の道路又は幅員 10m以上の緑道とする。
- キ 幹線避難経路は、避難時の安全性及び迅速性を考慮し、原則として交通量の少ない道路を選定する。
- ク 幹線避難経路沿道は、耐震・耐火建築物で囲まれて、アーケード、歩道橋、橋梁等の落下、建築物の外壁、窓ガラス等の落下、ブロック塀等の倒壊、自動販売機の転倒、危険物の爆発、山・がけ崩れ等の災害危険が少ない道路を選定する。
- ケ 広域避難地に通じる幹線避難経路の幅員合計 ($W=W1+W2+\dots$) は、次の計算を上回るものでなければならない。

- ・受入可能人数 X (人)
- ・避難時間 1時間
- ・避難速度 $V=2$ (km/時) $=0.56$ (m/秒)
- ・避難者 1人頭間隔 $L=1$ (m)
- ・避難者 1人あたり所要幅 $W=0.75$ (m)
- ・幅員 1mあたり、1時間あたりの流入者数
 $=0.56$ (m/秒) $\times 3,600$ (秒) $\div 0.75$ (m)
 $=2,688$ (人/時・m)

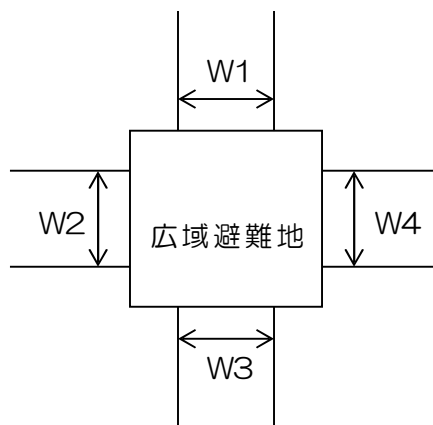
∴幹線避難経路の幅員 $W=X$ (人/時) $\div 2,688$ (人/時・m)

例 駿府城公園に 100,000 人、避難するものとする、

$$W=W1+W2+\dots$$

$$=100,000/2,688$$

$$=37$$
 (m) 以上必要である。



(6) 緩衝帯の設定

緩衝帯は、災害を拡大させる可能性の高い危険物施設の集中している地区と、一般市街地を分離することにより、一般市街地の安全化を図るため、両者の間に設けるものである。緩衝帯の設置に当たっては、以下の点に留意する。

- ア 緩衝帯は、公園、緑地等の空地のほか、耐震・耐火性能を持ち、危険物を保有しない工場及び倉庫からなる地区を指定する。
- イ 緩衝帯は、原則として、当該施設敷地内において、十分な保全距離を確保する。

ウ やむを得ない場合には、市町は当該施設敷地外に緩衝帯を設ける。

(7) 避難地及び幹線避難路の安全性の向上について

一次避難地、広域避難地及び幹線避難路については、次のような措置を検討する。

ア 広域避難地に接する道路及び幹線避難路は、駐車禁止とする。また、一方通行規制や車両通行規制をすることについても検討し、必要に応じて市町は所轄の警察署と調整する。

イ 市町は、一次避難地及び広域避難地、幹線避難路沿いに案内標識を設置する。また、夜間停電時の的確な避難誘導を行うため、自家発電装置や太陽光電池等による誘導表示や誘導灯の整備を図る。

ウ 市町は、一次避難地及び広域避難地、幹線避難路沿いの耐震・耐火化を図るようにするほか、アーケード、歩道橋、橋梁、建築物の外壁、窓ガラス等、ブロック塀、自動販売機等の安全性を向上させる。

エ 市町は、一次避難地及び広域避難地、幹線避難路の必要な箇所に貯水槽等の消防水利施設を配置する。

オ 市町は、幹線避難路の占用物件の許可に当たっては、延焼火災の危険性を考慮する。

5 その他の区域の避難計画

その他の区域における住民の避難については、場面や災害危険の状況、要避難者の属性などによって避難方法が異なるため、市町は以下の点に留意し、臨機応変に対応できるようにする。

避難先については、住民の任意によるもののほか、要避難地区のために市町が指定する避難地等を活用する。ただし、要避難地区のための避難地をその他の区域の避難先と共用する場合は、その避難地の最大利用人数を十分に把握し、避難地として適正に機能できるようにする。

なお、その他の区域で想定される災害危険は次のとおり。

耐震性のない建物の倒壊、ガス漏れ、有毒化学物質の流出、火薬類の爆発、危険動物の脱走 など

(1) 警戒宣言発令時

ア 地震動や地盤の液状化による建物の倒壊が懸念される場合、その居住者は安全な場所に任意で避難する。付近に適当な避難先が確保できない場合は、要避難地区のために市町が指定するいずれかの避難地に避難する。

また、市町はこのことについて、住民に対し日頃から啓発しておく。

イ 建物倒壊以外に予想される災害危険に対する避難を行う要避難者は、要避難地区のために市町が指定するいずれかの避難地、又は安全な場所にある避難先へ避難する。

また、市町はこのことについて、特定の災害危険が発生する恐れがある地区の住民に対し日頃から啓発しておくとともに、警戒宣言発令時には的確な避難誘導を図る。

(2) 地震発生後

自宅や周辺の災害危険の状況から判断し、避難が必要となった要避難者は、要避難地区のために市町が指定するいずれかの避難地、又は安全な場所にある避難先へ避難する。

市町は特定の災害危険が発生した場合、若しくは発生する可能性が認められた場合は、その地区の要避難者に対し的確な避難誘導を図る。

6 災害危険終息後の避難所設設計画

(1) 基本的な考え方

災害危険から人々の命を守るため緊急時の避難先となる避難地や津波避難施設とは異なり、災害によって現に自宅が被災し、若しくは被災するおそれのある者で居住場所を確保できない者のために、一時的な生活支援を目的とする施設を避難所とし、県第4次地震被害想定 of 建物被害棟数を参考に地域の状況に応じて設定を行う。

場面	警戒宣言発令時 (東海地震予知情報)	地震発生時・地震発生後	
		地震発生直後	復旧期 (避難生活)
避難する場所	避難地 任意避難先 (オープンスペース又は 耐震耐火構造の建築物)	避難地 津波避難施設 (オープンスペース又は 耐震耐火構造の建築物)	避難所 (耐震耐火構造の建築物)

図3 避難が必要な場面と避難する場所

(2) 避難所の設定

避難所は地震災害により、居住場所を確保できなくなった者を受け入れる施設であり、かつ、地域の救護・復旧活動の拠点となる場所をいう。避難所の設定基準は以下のとおりとする。

【設定基準】

- ア 避難所は、原則として地震災害危険予想地域を避けて選定する。
- イ 避難所として使用する建築物は、原則として耐震性を有し、耐火性の高い公共的な建築物を選定する。
また、建築物が地震等により使用不可能となる可能性も考慮し、隣接して空地が有ることが望ましい。
- ウ 屋外に避難所を設ける場合には、あらかじめテント等の備蓄、調達を検討する。
- エ 避難所での生活が数週間以上にも及ぶことも考えられるため、避難所は、物資の運搬、集積、炊事、宿泊などの利便性を考慮して選定する。
- オ 想定される被害の程度や被災者数を勘案し、かつ、居住地への近接性を考慮して適切な配置を確保する。
- カ 市町村が指定した避難所での生活が困難な要配慮者のために、社会福祉施設、宿泊施設等を福祉避難所として事前に選定する。
- キ 避難所の必要面積は、県第4次地震被害想定 of 建物被害棟数から推計して求める。
計算式は下記を標準とするが、地域の実情により、増減を考慮する。

(避難所必要面積の算定式)

- ・平均世帯人数 3.6 人/世帯
 - ・避難所利用率 50 %
 - ・1人あたり必要面積 6 m²/人 (有効 3 m²/人)
- $$\begin{aligned} \therefore \text{避難所必要面積 (m}^2\text{)} &= \{(\text{全壊世帯数}) + 1/2 (\text{半壊世帯数}) + (\text{延焼世帯数})\} \times \\ &\quad (\text{平均世帯人数}) \times (\text{避難所利用率}) \times (1 \text{人あたり必要面積}) \\ &= \{(\text{全壊世帯数}) + 1/2 (\text{半壊世帯数}) + (\text{延焼世帯数})\} \times 10.8 \end{aligned}$$

(3) 避難所の開設

ア 市町が避難所を開設する場合は、必要に応じて、被災建築物応急危険度判定及び被災宅地応急危険度判定を行うなど、安全を十分確認し、また、必要な安全措置を実施した上で、開設する。

※ 県と県内全市町では、公共施設の耐震性能ランク（Ia、Ib、II、III）を公表しており、また県及び一部の市町では、建築物玄関などの見やすい位置に耐震性能ランクを表示している。

耐震性能ランクがもっとも高いIaの建築物は、地震後も継続して使用できるよう耐震強度を高めているため、外観目視により安全が確認できれば、被災建築物応急危険度判定士の判定を受けなくても使用できる。ただし、Iaの建築物であっても、場合により基礎等に亀裂が入ったり、天井、照明器具やガラスなどの落下物の危険が残るため、目視による安全確認を行い、必要な場合は被災建築物応急危険度判定士の判定を受けること。

また、Ib以下（Ib、II、III）の建築物は、被災建築物応急危険度判定士の判定を受けて安全が確認されるまでは、使用は原則できない。

イ 市町は、自主防災組織及び避難所の施設管理者と連携して、円滑な避難所の開設及び運営の初動を確保する。

ウ 避難所の運営は、利用者で構成する運営組織が中心となり、市町や自主防災組織、ボランティアの協力を得て行うものとする。

エ 避難所運営に当たる者は、要配慮者の立場、男女のニーズの違いによる男女双方の視点、プライバシーの確保などに配慮する。

オ 被災建築物応急危険度判定士等の判定により、自宅が「居住可」となった利用者に対し、市町は帰宅を呼び掛け、適正な避難所運営を図る。

危 情 第 92 号
平成 23 年 8 月 24 日

沿岸各市町防災関係課（室）長 様

静岡県危機管理部危機情報課長
静岡県企画広報部多文化共生課長
静岡県文化・観光部観光政策課長

津波避難サイン例について

日ごろ、本県の危機管理行政に御理解、御協力いただき、ありがとうございます。

静岡県では、4月15日に静岡県津波対策検討会議を設置し、ソフト対策、ハード対策の両面から津波対策について検討を行っているところです。

5月の緊急津波避難訓練実施後に行ったアンケート調査や意見交換会により抽出された課題の1つとして、避難場所への誘導標識の不足が指摘され、津波危険予想地域において、地域住民のみならず観光客等にもわかりやすい海拔表示、津波注意、津波避難場所、津波避難ビルの標識整備を促進することが必要とされています。

については、別添のとおり多言語表記によるサイン例を作成しましたので、今後各市町において標識整備を促進するに当たり、参考としていただきますよう、よろしくお願ひします。

報道資料 総務省 MIC

平成21年3月23日 消防庁

消防庁提案の「津波に関する統一標識」図記号のJIS化決定

消防庁が提案した「津波に関する統一標識」図記号は、昨年7月、国際標準化機構（ISO）により国際規格化されたところですが、日本国内での普及を進めようという観点から、経済産業省の協力を得て、日本工業規格（JIS）化に向けて提案を行ってきたところ、3月20日付けでJIS規格として公示されましたのでお知らせします。

今回JIS化された津波図記号は、消防庁が平成16年度に設置した「防災のための図記号に関する調査検討委員会」の検討結果を受けて「津波に関する統一標識」として決定されたもので、特に地震国である我が国においては、地域住民はもとより、旅行者、外国人に対して容易に分かりうる情報伝達手段として、安全・安心な地域づくりの観点からも、今回のJIS化が社会基盤の一層の充実と役立つことを期待しています。

【津波避難ビル】 【津波避難場所】 【津波注意】

統一標識の意味

【津波避難ビル】津波に対しての安全な避難場所（津波避難ビル）の情報を表示。
 【津波避難場所】津波に対しての安全な避難場所（高台）の情報を表示。
 【津波注意】地震が起きた場合、津波が襲来する危険のある地域を表示。

（連絡先）
 総務省消防庁 国民保護・防災部
 防災課 担当：芳永、北畑
 TEL：03-5253-7525
 FAX：03-5253-7535

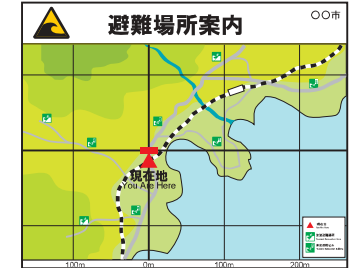
消火

標識への展開（レイアウト例）

〈看板タイプ〉



〈地図標識タイプ〉



〈避難先への誘導（避難経路に設置）〉



※留意事項

(1) 外国語表記は表-1を参照することとし、設置場所に適した表記を選定すること。

(一般的には2～4ヶ国語表記)

(2) ピクトのサイズ及び文字高は表-2を参考とすること。

(3) 使用する文字フォントは以下のものが望ましい。

- ・日本語・中国語・韓国語 → 角ゴシック
丸ゴシック
ヒラノギ
- ・英語・ポルトガル語 → ピアログ

(4) これらの記号の色彩は、JIS Z 9101（安全色及び安全標識）で規定する次のマンセル値を参照してください。

- 安全色 緑:10G4/10
黄:2.5Y 8/14
- 対比色 黒:N1、白:N9.5


表-1 津波関連 案内看板多言語表記について

日本語	英語	中国語	韓国語	ポルトガル語
津波避難場所	Tsunami Evacuation Area	海啸避难所	쓰나미 피난 장소	Local de Refúgio de Tsunami
津波避難ビル	Tsunami Evacuation Building	海啸避难大楼	쓰나미 피난 빌딩	Edifício de Refúgio de Tsunami
津波注意	BE ALERT. TSUNAMI AREA.	提防海啸	쓰나미 주의	Cuidado com Tsunami
海拔～m	～METERS ABOVE SEA LEVEL	海拔 米	해발 ～m	Acima do nível mar

表-2 図記号の文字の大きさ設定のめやす

視距離	図記号の基準枠寸法 (3a)	和文字高 (a)	英文字高 (3/4a)	英文文字高 (2段の場合) (1/2a)
40mの場合	480mm角以上	160mm以上	120mm以上	80mm以上
30mの場合	360mm角以上	120mm以上	90mm以上	60mm以上
20mの場合	240mm角以上	80mm以上	60mm以上	40mm以上
10mの場合	120mm角以上	40mm以上	30mm以上	20mm以上
5mの場合	60mm角以上	20mm以上	15mm以上	10mm以上
1mの場合	35mm角以上	9mm以上	7mm以上	4.5mm以上

〈路側標識タイプ〉



〈海拔標識タイプ（電柱）〉



※波の向きを変える（設置環境に対応）

このピクトグラムは、標識の設置位置と津波がやってくる方向に合わせて、波の向きを変えて使用することができます。



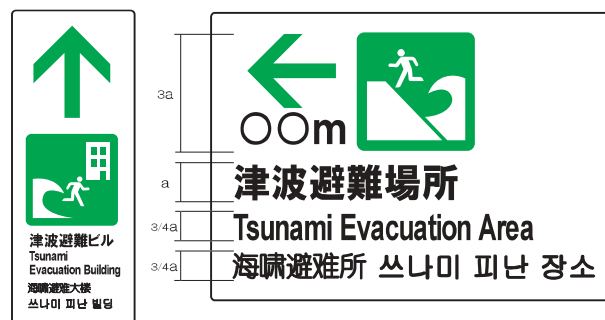
レイアウト例①

●2ヶ国語表記一縦配置



レイアウト例②

●4ヶ国語表記一縦配置



レイアウト例③

●2ヶ国語表記一横配置



レイアウト例④

●4ヶ国語表記一横配置



表-1 津波関連 案内看板多言語表記について

日本語	英語	中国語	韓国語	ポルトガル語
津波避難場所	Tsunami Evacuation Area	海啸避难所	쓰나미 피난 장소	Local de Refúgio de Tsunami
津波避難ビル	Tsunami Evacuation Building	海啸避难大楼	쓰나미 피난 빌딩	Edifício de Refúgio de Tsunami
津波注意	BE ALERT. TSUNAMI AREA.	提防海啸	쓰나미 주의	Cuidado com Tsunami
海拔~m	~METERS ABOVE SEA LEVEL	海拔 米	해발~m	Acima do nível mar

表-2 図記号の文字の大きさ設定のめやす

視距離	図記号の基準寸法 (3a)	和文字高 (a)	英文字高 (3/4a)	英文字高 (2段の場合) (1/2a)
40mの場合	480mm角以上	160mm以上	120mm以上	80mm以上
30mの場合	360mm角以上	120mm以上	90mm以上	60mm以上
20mの場合	240mm角以上	80mm以上	60mm以上	40mm以上
10mの場合	120mm角以上	40mm以上	30mm以上	20mm以上
5mの場合	60mm角以上	20mm以上	15mm以上	10mm以上
1mの場合	35mm角以上	9mm以上	7mm以上	4.5mm以上

※波の向きを変える（設置環境に対応）

このピクトグラムは、標識の設置位置と津波がやってくる方向に合わせて、波の向きを変えて使用することができます。



※留意事項

- 外国語表記は表-1を参照することとし、設置場所に適した表記を選定すること。
(一般的には2~4ヶ国語表記)
- ピクトのサイズ及び文字高は表-2を参考とすること。
- 使用する文字フォントは下記のものが望ましい。
・日本語・中国語・韓国語 角ゴシック・丸ゴシック・ヒラノギ
・英語・ポルトガル語 ピアログ
- これらの記号の色彩は、JIS Z 9101 (安全色及び安全標識)で規定する次のマンセル値を参照してください。
・安全色 緑:10G4/10 黄:2.5Y 8/14
・対比色 黒:N1、白:N9.5

表-1

津波関連 案内看板多言語表記について

	日本語	英語	中国語	韓国語	ポルトガル語
1	津波避難場所	Tsunami Evacuation Area	海啸避难所	쓰나미 피난 장소	Local de Refúgio de Tsunami
2	津波避難ビル	Tsunami Evacuation Building	海啸避难大楼	쓰나미 피난 빌딩	Edifício de Refúgio de Tsunami
3	津波注意	BE ALERT. TSUNAMI AREA.	提防海啸	쓰나미 주의	Cuidado com Tsunami
4	海拔～m	～METERS ABOVE SEA LEVEL	海拔 米	해발～m	Acima do nível do mar

表-2

図記号の文字の大きさ設定のめやす

視距離	図記号の基準寸法 (3a)	和文文字高 (a)	英文文字高 (3/4a)	英文文字高 (2段の場合) (1/2a)
40mの場合	480mm角以上	160mm以上	120mm以上	80mm以上
30mの場合	360mm角以上	120mm以上	90mm以上	60mm以上
20mの場合	240mm角以上	80mm以上	60mm以上	40mm以上
10mの場合	120mm角以上	40mm以上	30mm以上	20mm以上
5mの場合	60mm角以上	20mm以上	15mm以上	10mm以上
1mの場合	35mm角以上	9mm以上	7mm以上	4.5mm以上

13-1-2 避難生活計画書の整備・点検

(県危機情報課)

災害時には多くの避難者が発生し大混乱となることが予測されます。避難所生活を秩序よく運営するためには、あらかじめ避難生活計画書を作成しておく必要があります。

避難所は複数の自主防災組織が集まって運営することとなります。自主防災組織、自治体、施設管理者で、よく話し合い、協力して避難生活計画書の作成を行うようにしてください。

作成のポイント

- 必要に応じ避難場所（避難地）や避難所を単位として連絡会議等を開催し、情報交換します。
- 組織の状況や防災資機材などの備蓄状況について、自主防災組織相互で情報共有します。
- 自主防災組織間だけでは収集・整理しきれない部分については、市町や施設管理者との情報交換や共同作業の場が必要となります。

(1) 組織の状況

役員名簿

会長	〇〇	〇〇
副会長	〇〇	〇〇
防災委員	〇〇	〇〇
〇〇委員	〇〇	〇〇

組情報

1組	2組	3組
世帯数〇〇	世帯数〇〇	世帯数〇〇
〇人	〇人	〇人
〇〇	〇〇	〇〇

危険予測地域について

津波	山・がけ崩	合計
世帯数〇〇	世帯数〇〇	世帯数〇〇
〇人	〇人	〇人
〇〇	〇〇	〇〇

(2) 防災倉庫の備蓄状況

防災倉庫1	〇〇公園	鍵の管理〇〇
防災倉庫2	〇〇公園	鍵の管理〇〇

防災資機材・防災用品

資材	エンジンカッター	2
備蓄食料	ジャッキ	1
	食料	〇食
	水	〇リットル

(3) 防災地図

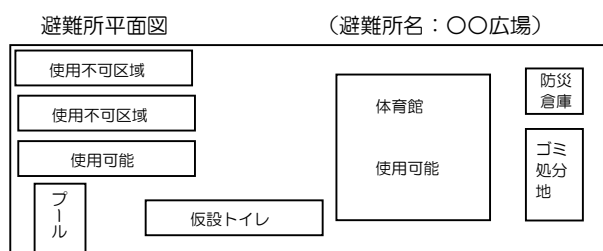
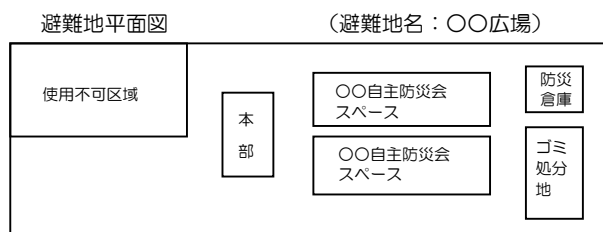


(4) 避難場所（避難地）や避難所

〇〇公民館	〇〇小学校	〇〇中学校
管理責任者 〇〇 〇〇	管理責任者 〇〇 〇〇	管理責任者 〇〇 〇〇
電話 〇〇-〇〇〇〇	電話 〇〇-〇〇〇〇	電話 〇〇-〇〇〇〇
A自治会 B自治会	A自治会 C自治会	B自治会 D自治会
避難地〇 避難所〇	避難地〇 避難所〇	避難地〇 避難所×

津波避難ビル		
〇〇ホテル	〇〇株式会社	〇〇ビル
外階段 有	外階段 無	外階段 有

(5) 避難場所（避難地）や避難所のレイアウト



(6) 避難場所（避難地）や避難所の運営組織

	所属	氏名
本部長	〇〇自治会	〇〇 〇〇
副本部長	〇〇自治会	〇〇 〇〇
総務班長	〇〇自治会	〇〇 〇〇

(7) 避難場所（避難地）や避難所周辺の情報

〇〇中学校	電話番号 〇〇-〇〇〇	〇〇町〇〇
〇〇病院	電話番号 〇〇-〇〇〇	〇〇町〇〇
〇〇老人保護施設	電話番号 〇〇-〇〇〇	〇〇町〇〇

(8) 避難後に必要となるもの

避難者と避難状況

- ・避難場所（避難地）や避難所に誰がいるのか把握する
- ・台帳を活用し安否不者を確認する

氏名	性別	所在地
〇〇 〇〇	男	〇〇町〇〇
〇〇 〇〇	女	〇〇町〇〇

	1組	2組
避難地・避難所の人数	〇〇世帯	〇〇世帯
	〇〇人	〇〇人
内要配慮者	〇人	〇人
知人宅にいる人	〇〇世帯	〇〇世帯
	〇〇人	〇〇人

※防災地図には、避難場所（避難地）、避難所、火災時の一時避難地、広域避難地などの位置、防災倉庫の位置、自主防災組織本部の設置予定地など地区周辺の状況が分かるように作成してください。

※避難場所（避難地）や避難所については、火災や津波の避難先となりうるか、避難可能人数などを必要に応じて作成してください。

※避難場所（避難地）や避難所の運営については、あらかじめ誰が何を担当するか決めておいてください。また、発災後新たに必要となる組織や必要なものが書き込めるようにしておいてください。

※必要に応じ各地域の実情に即した様式としてください。

※地域の状況により必要な情報については、各組織で検討し、様式の追加をしてください。

13-1-3 市町長以外の指示権者、根拠規定

(県危機政策課)

指 示 権 者	根 拠 法
警 察 官	災害対策基本法第 61 条 警察官職務執行法第 4 条
海上保安官	災害対策基本法第 61 条
都道府県知事又はその命を受けた職員	地すべり等防止法第 25 条
都道府県知事、その命を受けた職員又は水防管理者	水防法第 21 条、第 29 条、 第 30 条
災害派遣時等の部隊等の自衛官	自衛隊法第 94 条

13-2-1 指定緊急避難場所集計表

(県危機情報課) R7.5.1

局	市町	箇所数	対象とする異常な現象の種類								指定避難所との重複	想定収容人数
			洪水	崖崩れ、土石流及び地滑り	高潮	地震	津波	大規模火事	内水氾濫	火山現象		
県合計		2,758	1,489	1,314	241	2,098	1,041	848	625	302	1,133	2,351,604
賀茂	下田市	54	40	22	48	47	47	47	49	47	29	76,193
	東伊豆町	33	33	31	33	30	33	33	33	33	19	29,344
	河津町	35	26	20	35	24	28	35	35	35	30	23,034
	南伊豆町	13	12	13	12	13	10	13	13	13	13	19,188
	松崎町	13	6	2	13	8	8	13	8	0	12	20,702
	西伊豆町	47	0	0	0	47	44	0	0	0	4	11,503
	計	195	117	88	141	169	170	141	138	128	107	179,964
東部	沼津市	105	59	60	0	56	45	61	0	37	45	547,673
	熱海市	6	0	0	0	0	6	0	0	0	1	14,799
	三島市	76	50	50	0	25	0	25	14	0	24	14,512
	富士宮市	71	19	23	0	60	0	8	0	22	44	201,105
	伊東市	37	37	28	37	37	33	37	37	17	34	116,740
	富士市	127	89	24	6	56	39	5	0	18	51	205,076
	御殿場市	32	32	32	0	32	0	32	32	32	28	89,374
	裾野市	11	10	11	0	11	0	0	11	9	11	7,045
	伊豆市	44	20	12	6	22	26	22	0	21	21	28,506
	伊豆の国市	84	51	64	0	84	0	83	0	0	70	36,148
	函南町	10	8	10	0	10	0	0	8	0	10	14,402
	清水町	19	15	7	0	19	0	7	7	7	6	6,061
	長泉町	6	6	2	0	6	0	6	6	4	6	6,463
	小山町	13	13	13	0	13	0	13	0	7	12	11,207
計	641	409	336	49	431	149	299	115	174	363	1,299,111	
中部	静岡市	395	79	53	41	309	68	29	79	0	206	0
	島田市	49	48	49	0	49	0	1	48	0	34	321,550
	焼津市	31	0	5	0	26	26	0	0	0	5	21,047
	藤枝市	28	26	24	0	0	0	26	0	0	13	17,622
	牧之原市	307	273	271	0	306	287	0	0	0	11	46,935
	吉田町	41	21	6	10	20	19	6	21	0	21	32,885
	川根本町	52	38	41	0	52	0	0	0	0	11	30,450
計	903	485	449	51	762	400	62	148	0	301	470,489	
西部	浜松市	279	191	191	0	256	0	256	191	0	182	0
	磐田市	154	38	12	0	44	123	0	0	0	43	147,474
	掛川市	405	165	140	0	326	54	0	0	0	31	7,339
	袋井市	90	51	62	0	62	89	63	0	0	62	39,278
	湖西市	42	0	2	0	0	42	0	0	0	3	8,560
	御前崎市	14	0	0	0	14	14	0	0	0	8	72,783
	菊川市	19	19	19	0	19	0	19	19	0	18	120,176
	森町	16	14	15	0	15	0	8	14	0	15	6,430
計	1,019	478	441	0	736	322	346	224	0	362	402,040	

13-2-2 市町別指定緊急避難場所

(危機情報課)R7.5.1

市町	施設・場所名	住所	対象とする異常な現象の種類										指定避難場所との重複	想定収容人数
			洪水	崖崩れ土石流及び地滑り	高潮	地震	津波	大規模火事	内水氾濫	火山現象				
	下田幼稚園上避難地	下田市1-17-2				1	1					1		600人
	下田幼稚園(グラウンド)	下田市1-17-2	1	1	1	1	1	1	1	1	1	1		2,870人
	長楽寺	下田市3-13-19	1		1	1	1	1	1	1	1			640人
	下田公園	下田市3-19-1	1	1	1	1	1	1	1	1	1			2,400人
	下田市民文化会館	下田市4-1-2	1	1	1			1	1	1	1			1,160人
	下田小学校(グラウンド)	下田市5-3-1	1		1			1	1	1	1			3,660人
	春日山避難地	下田市5-1017				1	1							340人
	天理教下田分教会	下田市6-6-16	1	1	1	1	1	1	1	1	1			60人
	諏訪神社(横川)	下田市横川323	1		1	1	1	1	1	1	1			150人
	梓の里	下田市加増野181-1	1	1	1	1	1	1	1	1	1			110人
	向陽院	下田市河内289			1	1	1	1	1	1	1			200人
	下田自動車学校	下田市河内741-2			1	1	1	1	1	1	1			800人
	重福院	下田市河内749			1	1	1	1	1	1	1			160人
	諏訪神社(河内)	下田市河内850				1	1	1	1	1	1			80人
	旧下田東中学校(グラウンド)	下田市柿崎1106	1	1	1	1	1	1	1	1	1			14,040人
	荒川区下田臨海学園	下田市柿崎17-27	1	1	1	1	1	1	1	1	1			200人
	宝徳院	下田市吉佐美1667	1		1			1	1	1	1			400人
	朝日小学校(グラウンド)	下田市吉佐美544	1	1	1			1	1	1	1			4,860人
	朝日公民館	下田市吉佐美883-1	1		1			1	1	1	1			120人
	竹麻神社	下田市高馬10-13			1	1	1	1	1	1	1			100人
	あずさ山の家	下田市須原1322	1		1	1	1	1	1	1	1			260人
	須原区集会所	下田市須原1325-4	1		1	1	1	1	1	1	1			30人
	八木山集会所	下田市須原829	1		1	1	1	1	1	1	1			20人
	浜崎小学校(グラウンド)	下田市須崎1785-1	1	1	1	1	1	1	1	1	1			2,180人
	観音寺	下田市須崎615	1	1	1	1	1	1	1	1	1			240人
	元須崎保育所	下田市須崎880-1	1		1	1	1	1	1	1	1			110人
下田市	旭洞院	下田市須崎816			1	1	1	1	1	1	1			200人
	中村中央公園	下田市西中20			1	1			1	1	1			3,490人
	下田合同庁舎	下田市西本郷2-5-33	1		1	1	1			1				320人
	稲荷大明神(小山田)	下田市西本郷3-293	1			1	1			1				100人
	相玉公会堂	下田市相玉282-3	1		1	1	1	1	1	1	1			20人
	大賀茂小学校(グラウンド)	下田市大賀茂1429	1	1	1	1	1	1	1	1	1			1,660人
	上大沢集会所	下田市大沢127-1	1		1	1	1	1	1	1	1			30人
	下大沢共同集会所	下田市大沢625	1		1	1	1	1	1	1	1			20人
	稲穂小学校(グラウンド)	下田市権原224	1	1	1	1	1	1	1	1	1			3,520人
	基幹集落センター	下田市権原290-1	1	1	1	1	1	1	1	1	1			150人
	青少年海の家	下田市田牛217	1		1			1	1	1	1			150人
	中村東公園	下田市東中14			1	1	1	1	1	1	1			1,580人
	立正佼成会	下田市東中9-8			1	1	1	1	1	1	1			800人
	伊豆新聞社ビル	下田市東本郷2-9-15				1	1			1	1			100人
	プレハル東本郷	下田市東本郷2-9-9				1	1			1	1			204人
	白浜小学校(グラウンド)	下田市白浜1324-1	1	1	1	1	1	1	1	1	1			3,270人
	権福寺	下田市白浜351	1		1	1	1	1	1	1	1			120人

13-2-2 市町別指定緊急避難場所

(危機情報課)R7.5.1

市町	施設・場所名	住所	対象とする異常な現象の種類										指定避難場所との重複	想定収容人数
			洪水	崖崩れ土石流及び地滑り	高潮	地震	津波	大規模火事	内水氾濫	火山現象				
	板戸区集会所	下田市白浜532-1	1		1	1	1	1	1	1	1			30人
	敷根公園	下田市敷根757	1	1	1	1	1	1	1	1	1			710人
	下田中学校(グラウンド)	下田市敷根765-1	1	1	1	1	1	1	1	1	1			10,460人
	北湯ヶ野区集会所	下田市北湯ヶ野332	1		1	1	1	1	1	1	1			30人
	旧稲穂中学校(グラウンド)	下田市其作350	1		1	1	1	1	1	1	1			7,400人
	落合集会所	下田市落合276	1		1	1	1	1	1	1	1			20人
	福生沢公民館	下田市立野191			1	1	1	1	1	1	1			120人
	福生沢小学校(グラウンド)	下田市立野6-1	1		1	1	1	1	1	1	1			4,040人
	県立下田高校(スクールコート)	下田市蓮台寺152	1		1	1	1	1	1	1	1			1,600人
	子育て地蔵広場	下田市蓮台寺370-6	1	1	1	1	1	1	1	1	1			90人
	プレハル西中	下田市西中19-3					1	1						169人
東伊豆町	さくら介護駐車場	東伊豆町稲取152-1	1	1	1	1	1	1	1	1	1			111人
	稲取中学校グラウンド	東伊豆町稲取1873	1	1	1	1	1	1	1	1	1			2,982人
	稲取中学校体育館	東伊豆町稲取1873	1	1	1	1	1	1	1	1	1			621人
	水下公民館	東伊豆町稲取2050	1	1	1			1	1	1	1			43人
	入谷公民館	東伊豆町稲取2453-3	1	1	1			1	1	1	1			42人
	伊豆葬祭駐車場	東伊豆町稲取3000-1	1	1	1	1	1	1	1	1	1			193人
	稲取高校グラウンド	東伊豆町稲取3012-2	1	1	1	1	1	1	1	1	1			6,185人
	稲取高校体育館	東伊豆町稲取3012-2	1	1	1	1	1	1	1	1	1			711人
	いきいきセンター	東伊豆町稲取410-1	1	1	1	1	1	1	1	1	1			146人
	つちや眼科下駐車場	東伊豆町稲取468-1	1	1	1	1	1	1	1	1	1			170人
	済仏寺駐車場	東伊豆町稲取563-1	1	1	1	1	1	1	1	1	1			71人
	稲取小学校グラウンド	東伊豆町稲取614-1	1	1	1	1	1	1	1	1	1			2,756人
	稲取小学校体育館	東伊豆町稲取614-1	1	1	1	1	1	1	1	1	1			702人
	静岡銀行(屋上)	東伊豆町稲取743-1	1	1	1	1	1	1	1	1	1			68人
	大川公民館	東伊豆町大川245-1	1	1	1			1	1	1	1			173人
	大川小学校グラウンド	東伊豆町大川312	1	1	1	1	1	1	1	1	1			547人
	大川小学校校舎	東伊豆町大川312	1	1	1	1	1	1	1	1	1			559人
	北川地区防災センター前広場	東伊豆町奈良本1011	1	1	1	1	1	1	1	1	1			130人
	北川地区防災センター	東伊豆町奈良本1011	1	1	1	1	1	1	1	1	1			81人
	熱川温泉おかげ広場	東伊豆町奈良本1271-119	1	1	1	1	1	1	1	1	1			610人
	熱川中学校体育館	東伊豆町奈良本1296-3	1	1	1	1	1	1	1	1	1			594人
	熱川中学校グラウンド	東伊豆町奈良本1296-3	1	1	1	1	1	1	1	1	1			5,264人
	奈良本公民館	東伊豆町奈良本252-1	1	1	1	1	1	1	1	1	1			119人
	熱川小学校体育館	東伊豆町奈良本771-1	1	1	1	1	1	1	1	1	1			610人
	熱川小学校グラウンド	東伊豆町奈良本771-1	1	1	1	1	1	1	1	1	1			3,693人
	白田中央公園	東伊豆町白田326	1	1	1	1	1	1	1	1	1			699人
	白田矢崎避難地(旧双葉幼稚園跡地)	東伊豆町白田373-1	1	1	1	1	1	1	1	1	1			327人
	湯ヶ岡公民館	東伊豆町白田939-4	1	1	1	1	1	1	1	1	1			55人
	JA伊豆太陽第二共選場(北側)	東伊豆町片瀬551-5	1	1	1	1	1	1	1	1	1			364人
	中ノ瀬公園	東伊豆町片瀬584-1	1	1	1	1	1	1	1	1	1			364人
	片瀬地区防災センター	東伊豆町片瀬584-1	1	1	1	1	1	1	1	1	1			225人
	片菅神社境内	東伊豆町片瀬704-1	1	1	1	1	1	1	1	1	1			133人

13-2-2 市町別指定緊急避難場所

(危機情報) R7.5.1

市町	施設・場所名	住所	対象とする異常な現象の種類										指定避難所との重複	想定収容人数
			洪水	崖崩れ土石流及び地滑り	高潮	地震	津波	大規模火事	内水氾濫	火山現象				
	奥之田周辺	東伊豆町片瀬822-7	1	1	1	1	1	1	1	1	1		16	
	下佐ヶ野コミュニティ防災センター	河津町下佐ヶ野61-22	1	1	1	1	1	1	1	1	1		294	
	逆川公民館	河津町逆川1231	1		1	1	1	1	1	1	1		140	
	旧東小学校体育館	河津町見高1032	1	1	1	1	1	1	1	1	1		630	
	旧東小学校校舎	河津町見高1032	1	1	1	1	1	1	1	1	1		1,791	
	縄地公民館	河津町見高1042	1		1		1	1	1	1	1		452	
	見高入谷農村会館	河津町見高1667	1	1	1		1	1	1	1	1		431	
	見高浜公民館	河津町見高217	1	1	1		1	1	1	1	1		460	
	長野地区防災拠点施設	河津町見高1261-3	1	1	1	1	1	1	1	1	1		292	
	河津小学校体育館	河津町笹原328-1	1	1	1	1	1	1	1	1	1		919	
	河津小学校校舎	河津町笹原328-1	1	1	1	1	1	1	1	1	1		3,317	
	笹原コミュニティ防災センター	河津町笹原83-3	1	1	1	1	1	1	1	1	1		370	
	小鍋公民館	河津町小鍋108-1	1	1	1		1	1	1	1	1		80	
	大堰コミュニティセンター	河津町川津筏場1157	1		1		1	1	1	1	1		95	
	天川公民館	河津町川津筏場69-1	1		1		1	1	1	1	1		90	
	上佐ヶ野公民館	河津町川津筏場696-2-1	1		1		1	1	1	1	1		135	
	筏場かつせい会館	河津町川津筏場839-1	1	1	1	1	1	1	1	1	1		242	
	大鍋公民館	河津町大鍋246-2	1	1	1	1	1	1	1	1	1		131	
	沢田公民館	河津町沢田278	1	1	1	1	1	1	1	1	1		296	
	谷津コミュニティ防災センター	河津町谷津301-23	1	1	1	1	1	1	1	1	1		376	
	谷津公民館	河津町谷津375	1		1		1	1	1	1	1		214	
	田中多目的集会場	河津町田中187-7	1		1	1	1	1	1	1	1		400	
	役場保健福祉センター	河津町田中212-2	1	1	1	1	1	1	1	1	1		2,251	
	河津中学校体育館	河津町田中72-1	1	1	1	1	1	1	1	1	1		1,278	
	河津中学校格技場	河津町田中72-1	1	1	1	1	1	1	1	1	1		350	
	河津中学校特別教室	河津町田中72-1	1	1	1	1	1	1	1	1	1		438	
	河津中学校校舎	河津町田中72-1	1	1	1	1	1	1	1	1	1		3,661	
	湯ヶ野公民館	河津町湯ヶ野43-1	1		1	1	1	1	1	1	1		157	
	旧西小学校体育館	河津町湯ヶ野80-1	1		1	1	1	1	1	1	1		766	
	旧西小学校校舎	河津町湯ヶ野80-1	1		1	1	1	1	1	1	1		1,789	
	浜公民館	河津町浜32-2	1	1	1		1	1	1	1	1		538	
	上峰公民館	河津町峰285	1		1		1	1	1	1	1		151	
	下峰公民館	河津町峰548-3	1	1	1		1	1	1	1	1		225	
	梨本公民館	河津町梨本1244-1	1		1	1	1	1	1	1	1		257	
	川横婦人若者等活動促進施設	河津町梨本190	1		1	1	1	1	1	1	1		192	
	泉奥原公民館	河津町梨本799-1	1		1	1	1	1	1	1	1		118	
	南上小学校グラウンド	南伊豆町下小野640	1	1	1	1	1	1	1	1	1		1,738	
	南上小学校体育館	南伊豆町下小野640	1	1	1	1	1	1	1	1	1		501	
	旧三浜小学校グラウンド	南伊豆町子浦1472	1	1	1	1	1	1	1	1	1		2,088	
	旧三浜小学校体育館	南伊豆町子浦1472	1	1	1	1	1	1	1	1	1		331	
	南中小学校グラウンド	南伊豆町上賀茂80	1	1	1	1	1	1	1	1	1		3,537	
	南中小学校体育館	南伊豆町上賀茂80	1	1	1	1	1	1	1	1	1		601	
	旧南崎認定こども園グラウンド	南伊豆町大瀬7	1	1		1	1	1	1	1	1		1,742	

13-2-2 市町別指定緊急避難場所

(危機情報) R7.5.1

市町	施設・場所名	住所	対象とする異常な現象の種類										指定避難所との重複	想定収容人数
			洪水	崖崩れ土石流及び地滑り	高潮	地震	津波	大規模火事	内水氾濫	火山現象				
町	旧南崎認定こども園体育館	南伊豆町大瀬7	1	1	1	1	1	1	1	1	1		420	
	三坂地区防災センター	南伊豆町入間69-2	1	1	1	1	1	1	1	1	1		185	
	南伊豆東中学校グラウンド	南伊豆町湊1721	1	1	1	1	1	1	1	1	1		3,685	
	南伊豆東中学校体育館	南伊豆町湊1721	1	1	1	1	1	1	1	1	1		632	
	南伊豆東小学校グラウンド	南伊豆町湊243		1	1	1		1	1	1	1		3,291	
	南伊豆東小学校体育館	南伊豆町湊243	1	1	1	1		1	1	1	1		437	
	旧岩科小学校(管理教室棟)	松崎町岩科北側442	1		1	1	1	1	1	1	1		495	
	旧岩科小学校(屋内運動場)	松崎町岩科北側442	1		1	1	1	1	1	1	1		202	
	旧岩科小学校グラウンド	松崎町岩科北側442	1		1	1	1	1					1,500	
	松崎高校(第1体育館)	松崎町桜田188			1				1	1	1		440	
	松崎高校(多目的体育館附属棟)	松崎町桜田188	1		1	1	1	1	1	1	1		172	
	松崎高校(多目的体育館)	松崎町桜田188	1		1	1	1	1	1	1	1		291	
	松崎高校グラウンド	松崎町桜田188			1				1				9,738	
	旧三浦小学校(屋内運動場)	松崎町石部279	1		1	1	1	1	1	1	1		235	
	旧三浦小学校グラウンド	松崎町石部279			1	1	1	1	1				1,000	
	松崎町総合運動場	松崎町道部517-1			1				1				5,000	
	勤労者体育センター	松崎町道部565-3	1		1				1	1	1		390	
	旧中川小学校(管理教室棟)	松崎町峰輪450		1	1				1	1	1		239	
	旧中川小学校グラウンド	松崎町峰輪450		1	1	1	1	1	1				1,000	
	どん坂	西伊豆町安良里1244-1					1	1						
	中田避難地	西伊豆町安良里327-1					1	1						
	芹澤船舶電気前	西伊豆町安良里729-2					1	1						
	浦上避難地	西伊豆町安良里609					1	1						
	中央公民館4階	西伊豆町安良里97-2					1						74	
	弁天山	西伊豆町宇久須2255-1					1	1						
	住民防災センター屋上	西伊豆町宇久須270-1					1						255	
	消防団第1分団詰所前	西伊豆町宇久須357-1					1	1						
	黄金崎公園入口	西伊豆町宇久須48-3					1	1						
	グループホーム賀茂横空地	西伊豆町宇久須534-1					1	1						
	ヤマホ自動車前	西伊豆町宇久須584-2					1	1						
	賀茂小学校グラウンド	西伊豆町宇久須836-2					1	1					6,490	
	片峰避難地	西伊豆町仁科1001					1	1						
	小野サツン裏	西伊豆町仁科1062					1	1						
	正円配水池	西伊豆町仁科1331					1	1						
	沢田洞避難地	西伊豆町仁科1846-1					1	1						
	佐波神社裏	西伊豆町仁科1884-1					1	1						
	清水沢避難地	西伊豆町仁科2016					1	1						
	旧らんの里駐車場	西伊豆町仁科2068-1					1	1						
	大屋荘前空地	西伊豆町仁科2186-1					1	1						
	築地C	西伊豆町仁科2275-3					1	1						
	築地B	西伊豆町仁科2295					1	1						
	正円①	西伊豆町仁科232-7					1	1						
	築地A	西伊豆町仁科2342					1	1						

13-2-2 市町別指定緊急避難場所

(危機情報課)R7.5.1

市町	施設・場所名	住所	対象とする異常な現象の種類								指定避難所との重複	想定収容人数			
			洪水	崖崩れ土石流及び地滑り	高潮	地震	津波	大規模火事	内水氾濫	火山現象					
町	正内②	西伊豆町仁科2548-1				1	1								
	西伊豆町役場3階・屋上	西伊豆町仁科401-1				1									650人
	中築地裏山	西伊豆町仁科639				1	1								
	長松寺境内	西伊豆町仁科670				1	1								
	大浜コミュニティ防災センター屋上	西伊豆町仁科814-5				1	1				1				175人
	西伊豆消防署前	西伊豆町中246				1	1								
	旧西伊豆中学校裏山	西伊豆町中259-1				1	1								
	栗原避難地	西伊豆町中285-1				1	1								
	先川避難地	西伊豆町中344				1	1								
	田子歯科診療所上	西伊豆町田子1010-16				1	1								
	美濃田避難地	西伊豆町田子1024-5				1	1								
	南山避難地	西伊豆町田子1097-2				1	1								
	忠魂塔広場	西伊豆町田子1100-1				1	1								
	旧田子小学校グラウンド	西伊豆町田子1320				1	1				1				3,045人
	地頭田避難地②	西伊豆町田子1666				1	1								
	地頭田避難地①	西伊豆町田子1677-20				1	1								
	東姥浦避難地	西伊豆町田子2336-1				1	1								
	田子唐太急傾斜地	西伊豆町田子2418-46				1	1								
	不動明王	西伊豆町田子2424-4				1	1								
	月之浦上防災倉庫前	西伊豆町田子2629-3				1	1								
	田子公民館	西伊豆町田子2640-1				1	1				1				814人
	ゲートボール場	西伊豆町田子884				1	1								
	向山避難地	西伊豆町田子948-1				1	1								
	井田集会所	沼津市井田171	1												51人
	井田コミュニティ広場	沼津市井田8-1				1	1	1							51人
	門池中学校	沼津市岡一色657-1				1	1	1			1				1,730人
	門池地区センター	沼津市岡一色788-7	1	1											227人
	門池小学校	沼津市岡一色88-2	1	1		1	1	1			1				4,117人
	県立沼津東高校	沼津市岡宮812				1	1	1			1	1			3,890人
	第三地区センター	沼津市下香貫750-4	1	1											240人
	第三小学校	沼津市下香貫下隙子3157-2	1	1			1								3,888人
	香貫小学校	沼津市下香貫猪沼986	1	1		1	1	1			1	1			4,991人
	県立沼津工業高校	沼津市下香貫八重129-1	1	1		1	1	1			1	1			2,569人
	第三中学校	沼津市下香貫木/宮988	1	1		1	1	1			1	1			8,548人
	我入道公園	沼津市我入道秋葉町441				1	1	1							3,403人
	第一中学校	沼津市丸子町692-1	1	1		1	1	1			1	1			2,803人
	第四地区センター	沼津市吉田町20-1	1	1			1								879人
	原小学校	沼津市原1200	1	1		1	1	1			1	1			8,170人
	原中学校	沼津市原576	1	1		1	1	1			1	1			3,486人
	市道上野・平戸線	沼津市戸田1259-1				1	1	1							1,620人
	戸田地区センター	沼津市戸田1294-3	1	1											196人
	戸田B&G海洋センター	沼津市戸田2053				1	1	1			1	1			745人
	津波避難タワー(戸田)	沼津市戸田235				1									114人

13-2-2 市町別指定緊急避難場所

(危機情報課)R7.5.1

市町	施設・場所名	住所	対象とする異常な現象の種類								指定避難所との重複	想定収容人数			
			洪水	崖崩れ土石流及び地滑り	高潮	地震	津波	大規模火事	内水氾濫	火山現象					
	ゆめとびら舟山	沼津市戸田2558-1		1											43人
	舟山ふれあい広場	沼津市戸田2558-1					1			1					43人
	沼津市役所旧戸田庁舎	沼津市戸田339							1						254人
	戸田図書館	沼津市戸田845-2							1						446人
	戸田小中一貫学校	沼津市戸田883	1	1					1						3,026人
	消防団第38分団詰所	沼津市戸田916-2							1						95人
	保健センター戸田分館	沼津市戸田916-2							1						1,086人
	戸田診療所	沼津市戸田916-3							1						309人
	第五地区センター	沼津市五月町15-1	1	1											241人
	第五中学校	沼津市五月町15-1	1	1		1			1		1	1			1,939人
	沼津市営香貫駐車場(立体部)	沼津市御幸町14-32							1						7,144人
	沼津市総合体育館	沼津市御幸町15-1	1						1		1	1			1,510人
	沼津市民文化センター	沼津市御幸町15-1	1	1					1						1,660人
	沼津市役所	沼津市御幸町16-1							1						7,752人
	第四小学校	沼津市御幸町4-1							1	1	1		1	1	9,652人
	南部浄化センター(管理棟)	沼津市江浦7-3							1						153人
	南部浄化センター	沼津市江浦7-3							1	1	1				2,231人
	金岡地区センター	沼津市江原町3-1	1	1											201人
	金岡小学校	沼津市江原町3-1	1	1		1			1			1			5,521人
	開北小学校	沼津市高沢町17-1	1	1					1		1	1			6,638人
	今沢地区センター	沼津市今沢527-21	1	1											318人
	市立高校・中等部	沼津市三枚橋字鐘突免673	1	1					1		1	1			1,226人
	市立図書館	沼津市三枚橋町9-1	1	1											5,720人
	沼津市文化財センター	沼津市志下530	1	1					1	1	1		1	1	2,832人
	静浦小中一貫学校	沼津市獅子浜17	1	1					1	1			1	1	11,469人
	静浦地区センター	沼津市獅子浜34	1	1											189人
	駿河台公園	沼津市駿河台15							1		1				2,246人
	片浜中学校	沼津市小霞町180	1	1					1		1	1			4,689人
	駿河グラウンド	沼津市沼北町2-4-26							1		1				3,919人
	第二小学校	沼津市常盤町2-32	1	1					1						2,687人
	金岡中学校	沼津市神田町4-1	1	1					1			1			4,657人
	旧西浦小学校	沼津市西浦平沢255-2	1	1					1	1	1		1	1	1,040人
沼津市	津波避難タワー(西浦木負)	沼津市西浦木負216-128地先							1						40人
	粟鷹小学校	沼津市西椎路673-1	1	1							1	1			1,926人
	粟鷹中学校	沼津市西椎路733	1	1											1,476人
	県立沼津聴覚特別支援学校	沼津市泉町4-1	1	1					1		1	1			851人
	浅間神社	沼津市浅間町225							1	1	1				1,005人
	大岡南小学校	沼津市大岡1312	1	1					1		1	1			12,339人
	加藤学園高校	沼津市大岡1979							1		1		1		1,054人
	大岡中学校	沼津市大岡2110	1	1					1		1		1		2,920人
	大岡小学校	沼津市大岡2358	1	1					1		1		1		4,744人
	沼津工業高等専門学校	沼津市大岡3600	1	1					1		1		1		4,294人
	中央公園	沼津市大手町4-185-4							1	1	1				606人

13-2-2 市町別指定緊急避難場所

(危機情報課)R7.5.1

市町	施設・場所名	住所	対象とする異常な現象の種類										指定 避難所 との 距離	想定 収容 人数
			洪水	崖崩れ 土石流 及び 地滑り	高潮	地震	津波	大規模 火事	内水 氾濫	火山 噴火				
	片浜小学校	沼津市大諏訪41	1	1		1		1		1	1		4,358人	
	片浜地区センター	沼津市大諏訪46-1	1	1									227人	
	原東小学校	沼津市大塚814-1	1	1		1		1		1	1		5,722人	
	大平中学校	沼津市大平1144				1		1		1	1		1,750人	
	大平地区センター	沼津市大平2197-1	1	1									155人	
	大平小学校	沼津市大平2200	1	1		1		1		1	1		1,834人	
	沢田小学校	沼津市中沢田715	1	1		1		1		1	1		6,086人	
	明電舎(株)	沼津市東間門515						1					17,505人	
	飛龍高校	沼津市東熊堂491				1		1		1			679人	
	今沢中学校	沼津市東原289-1	1	1									1,641人	
	愛鷹地区センター	沼津市東原358-1	1	1		1		1		1	1		6,474人	
	今沢小学校	沼津市東原76-1	1	1		1		1		1	1		6,334人	
	西部市民運動場	沼津市東権路1749-1				1		1					8,758人	
	内浦地区センター	沼津市内浦三津249-3	1	1									166人	
	旧内浦小学校(校舎)	沼津市内浦三津410-1						1		1	1		999人	
	津波避難タワー(内浦重須)	沼津市内浦重須304-81地先						1					40人	
	長井崎小中一貫学校	沼津市内浦重須字洞畑453	1	1		1	1	1		1	1		989人	
	第一地区センター	沼津市八幡町65-1	1	1									165人	
	第一小学校	沼津市八幡町65-1	1	1		1	1	1		1	1		5,011人	
	浮島小学校	沼津市平沼811	1	1		1		1		1	1		3,243人	
	浮島中学校	沼津市平沼849	1	1									1,008人	
	山王公園	沼津市平町7-24				1		1					3,225人	
	県立沼津視覚特別支援学校	沼津市米山町6-20				1		1		1	1		685人	
	第五小学校	沼津市米山町9-1	1	1		1		1		1	1		3,343人	
	豊町公園	沼津市豊町7				1		1					2,233人	
	第四中学校	沼津市本郷町24-1	1	1									3,830人	
	モン・ミュゼ沼津 沼津市庄司美術館	沼津市本字下一丁目900-1						1					30人	
	中部浄化プラント(水処理棟屋上)	沼津市本字千本1905-4						1					2,616人	
	中部浄化プラント(管理棟)	沼津市本字千本1905-4						1					550人	
	築山(千本)	沼津市本字千本1906-4						1					133人	
	千本小学校	沼津市本字千本1910-19	1	1				1					1,629人	
	第二中学校	沼津市本字千本1910-19	1	1				1		1	1		2,199人	
	第二地区センター	沼津市本字千本1910-219	1	1									186人	
	県立沼津西高校	沼津市本字千本1910-9	1	1		1	1	1		1	1		5,881人	
	門池公園	沼津市岡一色786-9地				1		1					14,582人	
	香貫小周辺(香貫小、三中、沼工)	沼津市下香貫						1					16,108人	
	我入道コミュニティ防災センター	沼津市我入道	1	1		1	1	1		1			1,149人	
	津波避難マウント(多比)	沼津市多比1-1地						1					600人	
	高校学校群(市立高、加藤学園)	沼津市三枚橋						1					30,070人	
	香貫山公園	沼津市上香貫						1					187,344人	
	大岡南小学校及び大岡公園	沼津市大岡1312地						1					23,228人	
	旧内浦小学校(上グラウンド)	沼津市内浦三津401-1地				1	1	1					999人	
	白鋼跡地	熱海市下多賀184-1						1					1,203人	

13-2-2 市町別指定緊急避難場所

(危機情報課)R7.5.1

市町	施設・場所名	住所	対象とする異常な現象の種類										指定 避難所 との 距離	想定 収容 人数
			洪水	崖崩れ 土石流 及び 地滑り	高潮	地震	津波	大規模 火事	内水 氾濫	火山 噴火				
熱海市	多賀小学校(グラウンド)	熱海市下多賀920-1								1			1	7,515人
熱海市	初島公園	熱海市初島572								1				2,300人
熱海市	上宿町市有地	熱海市上宿町785								1				3,103人
熱海市	熱海市児童発達支援センター	熱海市上多賀730-2								1				254人
熱海市	網代公民館(屋上)	熱海市網代181								1				424人
三島市	旭ヶ丘集会所	三島市旭ヶ丘16-34								1				60人
三島市	安久公民館	三島市安久285-2	1	1							1			74人
三島市	楽寿園	三島市一番町19-3						1		1				5,000人
三島市	香町田公民館	三島市香町田101-1	1	1										81人
三島市	加茂集会所	三島市加茂6-2	1	1										17人
三島市	加茂川町2区自治会館	三島市加茂川町18-4								1				25人
三島市	加茂川町1区公民館	三島市加茂川町3941-1	1	1										23人
三島市	光ヶ丘公民館	三島市光ヶ丘2-19-5								1				58人
三島市	佐野小学校	三島市佐野238	1	1					1	1		1		150人
三島市	笹原会館	三島市笹原新田191								1				43人
三島市	笹原出荷場	三島市笹原新田275								1				33人
三島市	坂公民館	三島市三ツ谷新田125								1				90人
三島市	山中公民館	三島市山中新田95-2								1				52人
三島市	坂小学校	三島市山中新田163-2	1	1						1		1		190人
三島市	芦の湖カントリークラブ・クラブハウス	三島市宇南原菅4708								1				67人
三島市	うぐいす会館	三島市初音台24-1								1				66人
三島市	松本公民館	三島市松本295-6	1	1							1			67人
三島市	青木公民館	三島市青木74-1	1	1										69人
三島市	元山中公民館	三島市川原ヶ谷1211-1								1				38人
三島市	山田公民館	三島市川原ヶ谷764-1								1				41人
三島市	山田小学校	三島市川原ヶ谷812	1	1						1		1		190人
三島市	山田中学校	三島市川原ヶ谷842-4	1	1						1		1		340人
三島市	川原ヶ谷公民館	三島市川原ヶ谷85-4	1	1										69人
三島市	多呂公民館	三島市多呂274	1	1										7人
三島市	大宮町2丁目公民館	三島市大宮町2-11-10	1	1										41人
三島市	大宮町3丁目集会所	三島市大宮町3-5-31	1	1										19人
三島市	大場公会堂	三島市大場20	1	1								1		164人
三島市	中郷中学校	三島市大場250-1	1	1						1		1		330人
三島市	三島南高等学校	三島市大場608	1	1						1	1	1		550人
三島市	沢地小学校	三島市沢地127-1	1	1						1		1		190人
三島市	沢地公民館	三島市沢地280-5	1	1										55人
三島市	桜ヶ丘公民館	三島市谷田1398-1								1				56人
三島市	小山公民館	三島市谷田107-2	1	1										33人
三島市	小山中島公民館	三島市谷田1240-1	1	1										34人
三島市	錦田中学校	三島市谷田1505	1	1						1		1		360人
三島市	向山小学校	三島市谷田1946	1	1						1		1		190人
三島市	東富士見公民館	三島市谷田258-9	1	1										13人
三島市	御門公民館	三島市谷田497-1	1	1										62人

13-2-2 市町別指定緊急避難場所

(危機情報課)R7.5.1

市町	施設・場所名	住所	対象とする異常な現象の種類										指定 避難所 との 重複	想定 収容 人数	
			洪水	崖崩れ 土石流 及び 地滑り	高潮	地震	津波	大規模 火事	内水 氾濫	火山 噴火					
三島市	夏梅木公民館	三島市谷田549-5	1	1											77人
	錦田小学校	三島市谷田966	1	1			1					1			250人
	塚の台集会所	三島市谷田陣場1637-16		1											19人
	押切公民館	三島市谷田天台1336-10	1	1											58人
	中公民館	三島市中84-6	1												55人
	田町集会所	三島市中田町12-6	1												64人
	中島公民館	三島市中島310-2	1							1					139人
	長伏小学校	三島市長伏226-5					1		1	1		1			190人
	長伏公民館	三島市長伏619	1							1					111人
	塚原公民館	三島市塚原新田14-1		1											52人
	東小学校	三島市東町10-1	1	1			1					1			200人
	東町公民館	三島市東町10-23	1												34人
	県営北上団地	三島市徳倉1016-3		1											17人
	徳倉2丁目集会所	三島市徳倉2-17-17	1	1											36人
	徳倉小学校	三島市徳倉4-1-45	1	1			1					1			190人
	徳倉公民館	三島市徳倉650-1	1	1											67人
	北上中学校	三島市徳倉767-2					1		1			1			340人
	北上小学校	三島市徳倉844-1	1	1			1		1	1		1			190人
	南田町集会所	三島市南田町5-7	1												28人
	南二日町集会所	三島市南二日町21-12	1												28人
	梅名自治会館	三島市梅名230-1	1								1				165人
	中郷小学校	三島市梅名453	1				1		1	1		1			200人
	中郷西中学校	三島市梅名854-1	1				1		1	1		1			330人
	萩公民館	三島市萩160-2	1	1											113人
	八反畑公民館	三島市八反畑35-2	1												66人
	富士レレレッジ集会所	三島市富士レレレッジ27-9		1											54人
	富士見台自治会館	三島市富士見台39-2		1											35人
	富田町自治会集会所	三島市富田町279-3	1												26人
	南小学校	三島市富田町6-1	1				1			1		1			200人
	南中学校	三島市富田町6-18	1				1			1		1			410人
	三島北高等学校	三島市文教町1-3-18	1	1			1		1			1			430人
	三島長陵高等学校	三島市文教町1-3-93					1			1		1			280人
	北小学校	三島市文教町1-4-8	1				1			1		1			230人
	北中学校	三島市文教町2-32-60	1	1			1		1			1			330人
	北沢公民館	三島市北沢27-1	1	1											47人
	西小学校	三島市緑町7-7	1				1		1			1			190人
	耕月寺	三島市佐野385	1	1											50人
	静岡県健康福祉交流プラザ	三島市谷田2276		1											264人
	粟倉分校	富士宮市粟倉1828					1					1			1,743人
	西小学校	富士宮市安居山380	1	1			1				1	1			3,195人
	下稲子公民館	富士宮市下稲子1036-3	1	1			1					1			146人
	上野会館	富士宮市下条141	1	1											1,045人
	上野小学校	富士宮市下条408					1					1			2,532人

13-2-2 市町別指定緊急避難場所

(危機情報課)R7.5.1

市町	施設・場所名	住所	対象とする異常な現象の種類										指定 避難所 との 重複	想定 収容 人数	
			洪水	崖崩れ 土石流 及び 地滑り	高潮	地震	津波	大規模 火事	内水 氾濫	火山 噴火					
富士宮市	袖野中学校	富士宮市下袖野371					1					1	1		2,376人
	市民体育館	富士宮市外神東町115										1			2,985人
	外神東公園	富士宮市外神東町113					1								6,667人
	貴船小学校	富士宮市貴船町3-3	1				1					1	1		2,369人
	神田川ふれあい広場	富士宮市宮町1-1					1								1,333人
	中央図書館	富士宮市宮町13-1					1								422人
	市民文化会館	富士宮市宮町14-2	1	1										1	3,937人
	富士宮北高等学校	富士宮市宮北町230	1				1		1					1	8,333人
	富士宮高等学校	富士宮市弓沢町732	1	1			1							1	3,833人
	城山公園	富士宮市元城町1689					1			1					2,000人
	大宮小学校	富士宮市元城町2-1	1				1					1	1		2,350人
	白糸小学校	富士宮市原1115					1							1	2,660人
	根原分校	富士宮市根原155					1							1	340人
	山宮小学校	富士宮市山宮1560-1		1			1							1	2,181人
	山本地区避難地	富士宮市山本137-5					1								1,333人
	舟久保団地市有地	富士宮市舟久保町17-4					1								333人
	富士宮東高等学校	富士宮市小泉1234					1		1					1	3,833人
	富士根南小学校	富士宮市小泉1675	1				1					1	1		2,800人
	富士根南中学校	富士宮市小泉1996		1			1					1	1		5,080人
	上井出小学校	富士宮市上井出1400					1							1	6,478人
	西富士中学校	富士宮市上井出918-1					1							1	4,827人
	稲子小学校	富士宮市上稲子830-1		1			1					1	1		1,594人
	袖野小学校	富士宮市上袖野68	1	1			1					1	1		1,427人
	神田川南公園	富士宮市神田川町18					1								67人
	神田川北公園	富士宮市神田川町24					1								183人
	人穴小学校	富士宮市人穴362		1			1							1	7,078人
	杉田区民センター	富士宮市杉田957-10					1								405人
	黒田小学校	富士宮市星山1030-2		1			1					1	1		2,514人
	星陵高等学校	富士宮市星山1068	1				1			1				1	15,000人
	上野中学校	富士宮市精進川410					1							1	4,476人
	芝川B&G海洋センター	富士宮市西山858		1			1					1	1		3,377人
	富丘交流センター	富士宮市青木300-1	1	1											374人
	富士根北小学校	富士宮市村山1499					1							1	2,325人
	富士根北中学校	富士宮市村山935-1					1							1	5,006人
	大中里こども園	富士宮市大中里837					1								933人
	駅前交流センターきらら	富士宮市中央町5-7										1			238人
	西保育園	富士宮市中里東町290					1								667人
	井之頭小学校	富士宮市猪之頭168	1	1			1							1	1,635人
	井之頭中学校	富士宮市猪之頭999					1							1	2,533人
	富知神社境内	富士宮市朝日町12-4					1								833人
	芝川中学校	富士宮市長貴1267	1	1			1		1			1	1		4,373人
	芝川公民館	富士宮市長貴1270-1										1			1,200人
	芝宮小学校	富士宮市長貴1323					1					1	1		2,461人

13-2-2 市町別指定緊急避難場所

(危機情報課)R7.5.1

市町	施設・場所名	住所	対象とする異常な現象の種類										指定避難所との重複	想定収容人数
			洪水	崖崩れ土石流及び地滑り	高潮	地震	津波	大規模火事	内水氾濫	火山現象				
	内房小学校	富士宮市内原3909	1	1		1					1	1		1,963人
	富士見小学校	富士宮市富士見ヶ丘1794		1		1						1		4,907人
	市営舞々木墓地	富士宮市舞々木町1075				1								10,455人
	第四中学校	富士宮市穂波町13-1	1	1		1		1				1		4,661人
	宝町公園	富士宮市宝町760				1								731人
	第二中学校	富士宮市豊町17-1				1		1		1	1			4,370人
	北山中学校	富士宮市北山1092				1						1		5,430人
	北山小学校	富士宮市北山1582				1						1		2,925人
	北山会館	富士宮市北山1584-1		1										356人
	大富士小学校	富士宮市万野原新田3992				1					1	1		3,623人
	大富士中学校	富士宮市万野原新田4115-1				1					1	1		6,585人
	白尾山公園	富士宮市野中1103				1								2,667人
	第三中学校	富士宮市野中658	1			1		1		1	1			3,084人
	東小学校	富士宮市矢立町227				1				1	1			2,333人
	第一中学校	富士宮市矢立町814				1				1	1			3,911人
	富士宮西高等学校	富士宮市淀師1550				1					1			5,333人
	富丘小学校	富士宮市淀師489-4				1					1			2,020人
	澁川中公園	富士宮市澁川町7				1								333人
	澁川北公園	富士宮市澁川町13				1								467人
	白糸会館	富士宮市原1103-1	1	1										276人
	大富士交流センター	富士宮市万野原新田4136-6		1										438人
	富士根北公民館	富士宮市粟倉347-1		1										211人
	上井出区民館	富士宮市上井出631	1	1										196人
	宇佐美中学校(グラウンド)	伊東市宇佐美1537-1	1	1	1	1	1	1	1	1	1	1		3,000人
	宇佐美中学校(体育館)	伊東市宇佐美1537-1	1	1	1	1	1	1	1	1	1	1		470人
	宇佐美小学校(グラウンド)	伊東市宇佐美1627-1	1	1	1	1	1	1	1	1	1	1		4,300人
	宇佐美小学校(体育館)	伊東市宇佐美1627-1	1	1	1	1	1	1	1	1	1	1		410人
	門野中学校(グラウンド)	伊東市鎌田1281-63	1	1	1	1	1	1	1	1	1	1		8,500人
	門野中学校(体育館)	伊東市鎌田1281-63	1	1	1	1	1	1	1	1	1	1		400人
	伊豆伊東高校(グラウンド)	伊東市吉田748-1	1	1	1	1	1	1	1	1	1	1		14,500人
	伊豆伊東高校(体育館)	伊東市吉田748-1	1	1	1	1	1	1	1	1	1	1		700人
	大池小学校(グラウンド)	伊東市吉田824-4	1	1	1	1	1	1	1	1	1	1		3,500人
	大池小学校(体育館)	伊東市吉田824-4	1	1	1	1	1	1	1	1	1	1		210人
	市民運動場	伊東市玖須美元和田716-115	1	1	1	1	1	1	1	1	1	1		10,000人
	南小学校(グラウンド)	伊東市玖須美元和田716-87	1	1	1	1	1	1	1	1	1	1		6,000人
	南小学校(体育館)	伊東市玖須美元和田716-87	1	1	1	1	1	1	1	1	1	1		330人
	南中学校(グラウンド)	伊東市玖須美元和田729-1	1	1	1	1	1	1	1	1	1	1		12,500人
	南中学校(体育館)	伊東市玖須美元和田729-1	1	1	1	1	1	1	1	1	1	1		790人
	旧西小学校(グラウンド)	伊東市幸町1-5	1	1	1	1	1	1	1	1	1	1		4,000人
	旧西小学校(体育館)	伊東市幸町1-5	1	1	1	1	1	1	1	1	1	1		400人
	十足広場	伊東市十足536-1	1	1	1	1	1	1	1	1	1	1		2,500人
	旧川奈小学校(グラウンド)	伊東市川奈1083-1	1	1	1	1	1	1	1	1	1	1		3,000人
	旧川奈小学校(体育館)	伊東市川奈1083-1	1	1	1	1	1	1	1	1	1	1		190人

伊東市

13-2-2 市町別指定緊急避難場所

(危機情報課)R7.5.1

市町	施設・場所名	住所	対象とする異常な現象の種類										指定避難所との重複	想定収容人数
			洪水	崖崩れ土石流及び地滑り	高潮	地震	津波	大規模火事	内水氾濫	火山現象				
	伊東小学校(グラウンド)	伊東市大原2-2-6	1	1	1	1	1	1	1	1	1	1		4,500人
	伊東小学校(体育館)	伊東市大原2-2-6	1	1	1	1	1	1	1	1	1	1		500人
	池小学校(グラウンド)	伊東市池477-2	1		1	1	1	1	1	1	1	1		2,000人
	池小学校(体育館)	伊東市池477-2	1		1	1	1	1	1	1	1	1		210人
	伊東公園	伊東市湯川322	1		1	1	1	1	1	1	1	1		2,000人
	北中学校(グラウンド)	伊東市湯川360-1	1		1	1	1	1	1	1	1	1		5,500人
	北中学校(体育館)	伊東市湯川360-1	1		1	1	1	1	1	1	1	1		370人
	旧伊東高校城ヶ崎分校(グラウンド)	伊東市八幡野1120	1	1	1	1	1	1	1	1	1	1		7,200人
	旧伊東高校城ヶ崎分校(体育館)	伊東市八幡野1120	1	1	1	1	1	1	1	1	1	1		840人
	対島中学校(グラウンド)	伊東市八幡野1128-3	1	1	1	1	1	1	1	1	1	1		3,700人
	対島中学校(体育館)	伊東市八幡野1128-3	1	1	1	1	1	1	1	1	1	1		380人
	八幡野小学校(グラウンド)	伊東市八幡野976-1	1	1	1	1	1	1	1	1	1	1		2,000人
	八幡野小学校(体育館)	伊東市八幡野976-1	1	1	1	1	1	1	1	1	1	1		340人
	富戸小学校(グラウンド)	伊東市富戸1203-1	1		1	1	1	1	1	1	1	1		8,500人
	富戸小学校(体育館)	伊東市富戸1203-1	1		1	1	1	1	1	1	1	1		200人
	富戸公園	伊東市富戸892-43	1	1	1	1	1	1	1	1	1	1		2,500人
	浮山広場	伊東市赤沢173-1	1	1	1	1	1	1	1	1	1	1		300人
	神戸まちづくりセンター	富士市さんどまき142	1	1										97人
	飯田工業薬品株式会社	富士市依田橋71-1						1						20人
	鈴厚ビル	富士市依田橋町13-24						1						180人
	ダイオーペーパープロダクツ株式会社	富士市依田橋町7-34						1						187人
	マルスン駿河企業アパート	富士市依田橋町9-34						1						140人
	青葉台まちづくりセンター	富士市一色288-4	1	1										122人
	富士市立青葉台小学校	富士市一色295	1			1						1		1,304人
	富士市立吉永第二小学校	富士市鶴無ヶ淵149-1	1	1		1						1		889人
	中央公園	富士市永田町2-112				1			1					23,000人
	富士市立吉原第一中学校	富士市永田北町7-1	1			1						1		1,870人
	富士駅南まちづくりセンター	富士市横割1-4-15	1	1										167人
	富士市立富士第二小学校	富士市横割1-8-1	1			1						1		1,380人
	富士市立富士川第一小学校	富士市岩瀬107	1			1						1		1,115人
	富士川まちづくりセンター	富士市岩瀬121	1	1										153人
	富士市立富士川第一中学校	富士市岩瀬855-3				1						1		1,293人
	富士市立岩松北小学校	富士市岩本123-1	1									1		1,342人
	富士市立岩本保育園	富士市岩本581-33				1						1		68人
	岩松北まちづくりセンター	富士市岩本88-1	1	1										119人
	富士市立鷹岡小学校	富士市久沢2-3-1	1									1		1,242人
	富士市立鷹岡中学校	富士市久沢713	1			1						1		1,875人
	鷹岡まちづくりセンター	富士市久沢836-1	1	1										200人
	富士市立富士南小学校	富士市宮下551	1		1	1						1		1,536人
	富士市西部浄化センター	富士市宮島1260						1						280人
	サンクレイドル新富士ウインフォート	富士市宮島466-1						1						200人
	市営早川団地	富士市宮島735-1	1											157人
	株式会社ニトリ富士店	富士市宮島841-1						1						1,370人

13-2-2 市町別指定緊急避難場所

(危機情報課)R7.5.1

市町	施設・場所名	住所	対象とする異常な現象の種類										指定 避難所 との 距離	想定 収容 人数	
			洪水	崖崩れ 土石流 及び 地滑り	高潮	地震	津波	大規模 火事	内水 氾濫	火山 噴火					
	ポリプラスチックス株式会社富士工場	富士市富島973	1												500人
	勢子社林業施設展示場	富士市桑崎1025-30				1							1		22人
	富士市立吉原北中学校	富士市原田2259	1			1							1		1,416人
	富士市立原田小学校	富士市原田480	1			1							1		1,146人
	原田まちづくりセンター	富士市原田485	1	1											151人
	原田公園	富士市原田704				1		1							11,000人
	介護老人保健施設ききょうの郷	富士市五貫島175	1												550人
	市営四軒屋団地	富士市五貫島466	1												286人
	東海シーレックス株式会社	富士市五貫島770-8	1												400人
	ACT・FK株式会社	富士市五貫島814	1												100人
	有限会社アサマ工業	富士市五貫島918-1	1												100人
	株式会社大石工業	富士市五貫島990-1	1												50人
	株式会社富士南エクスプレス	富士市五貫島991	1												208人
	富士市立丘小学校	富士市厚原2075	1			1							1		1,427人
	丘まちづくりセンター	富士市厚原2099-14	1	1											152人
	富士市立広見小学校	富士市広見本町1-1	1			1							1		1,474人
	メゾンタケミナ	富士市荒田島町5-7						1							60人
	アイマンション	富士市荒田島町9-7						1							29人
	富士市立吉原小学校	富士市高嶺町6-1	1			1				1	1		1		1,471人
	吉原まちづくりセンター	富士市高嶺町6-3	1	1											160人
	富士市立元吉原小学校	富士市今井3-4-2	1		1	1	1				1	1			1,123人
	市営今井団地	富士市今井3-6-14						1							23人
	富士市立吉原第二中学校	富士市今泉1955	1			1							1		1,757人
	静岡県立吉原高等学校	富士市今泉2160	1			1							1		1,717人
	静岡県立富士東高等学校	富士市今泉2921	1			1							1		1,866人
	富士市立今泉小学校	富士市今泉3-17-1	1			1							1		1,741人
	株式会社アスカム(ダスキン静岡東工場)	富士市今泉429-3						1							20人
	株式会社山清第7倉庫	富士市今泉643-2						1							1,631人
	ジャトコ株式会社	富士市今泉700-1						1							900人
	今泉まちづくりセンター	富士市今泉7-12-37	1	1											222人
	富士市立浜保育園津波避難タワー	富士市数島592-8	1					1							64人
	雁公園	富士市松岡1866-1						1							12,000人
	富士市立岩松中学校	富士市松岡2353-1						1			1	1			1,610人
	富士市立岩松小学校	富士市松岡850	1					1			1	1			1,352人
	静岡県立富士高等学校	富士市松本17	1					1					1		2,344人
	富士市立柏原保育園津波避難タワー	富士市沼田新田148-1	1					1							64人
	富士南まちづくりセンター	富士市森下52-1	1	1											200人
	富士市立富士南中学校	富士市森島550	1			1	1					1	1		1,968人
	富士市立神戸小学校	富士市神戸633	1					1					1		1,037人
	浮島まちづくりセンター	富士市西船津215-2	1	1											73人
	富士市立東小学校	富士市西船津220	1					1					1		550人
	広見まちづくりセンター	富士市石坂470-5	1	1											102人
	池辺クリニック	富士市川成新町250						1							1,400人

13-2-2 市町別指定緊急避難場所

(危機情報課)R7.5.1

市町	施設・場所名	住所	対象とする異常な現象の種類										指定 避難所 との 距離	想定 収容 人数	
			洪水	崖崩れ 土石流 及び 地滑り	高潮	地震	津波	大規模 火事	内水 氾濫	火山 噴火					
	市営田子浦団地	富士市川成島550-3	1							1					490人
	新富士ビル	富士市川成島644-3								1					300人
	富士化工株式会社	富士市前田90								1					300人
	大瀧まちづくりセンター	富士市大瀧2885-4	1	1											181人
	富士市立大瀧中学校	富士市大瀧2920	1					1					1		1,685人
	富士市立大瀧第一小学校	富士市大瀧3012	1					1					1		1,362人
	旧大瀧第二小学校	富士市大瀧8673-1	1					1							434人
	元吉原まちづくりセンター	富士市大野新田744-2	1	1											139人
	旭化成株式会社サントピア富士寮	富士市中丸126-1								1					88人
	旭化成株式会社大志寮	富士市中丸140-1								1					40人
	田子浦まちづくりセンター	富士市中丸232	1	1											175人
	富士市立田子浦中学校	富士市中丸411	1			1	1	1				1	1		1,701人
	旧富士市立浜幼稚園津波避難タワー	富士市中丸894-3	1							1					64人
	富士市立田子浦小学校	富士市中丸98	1			1	1	1				1	1		1,376人
	富士市立富士中学校	富士市中島320	1					1					1	1	2,035人
	富士信用金庫研修センター東側駐車場	富士市中野212-11	1												
	富士総合運動公園駐車場A	富士市中野671	1												
	富士市立須津小学校	富士市中里1019	1					1					1		1,274人
	須津まちづくりセンター	富士市中里1143-1	1	1											96人
	富士市立須津中学校	富士市中里1156	1					1					1		1,671人
	介護老人保健施設かぐや富士	富士市中里2546-7								1					118人
	富士市立天間幼稚園	富士市天間1047-1								1				1	159人
	天間まちづくりセンター	富士市天間1106-1	1	1											117人
	富士市立天間小学校	富士市天間50	1					1					1		1,102人
	富士市立伝法小学校	富士市伝法2743	1					1					1		1,557人
	伝法まちづくりセンター	富士市伝法2743-2	1	1											183人
	広見公園	富士市伝法46-1								1					55,500人
	富士市立岳陽中学校	富士市伝法630	1					1					1		1,683人
	田中町公会堂	富士市田中新田213-2								1					88人
	株式会社中村組	富士市田中新田275-12								1					190人
	松野まちづくりセンター	富士市南松野1792-2	1	1											221人
	富士西公園	富士市入山瀬772-1	1							1					13,000人
	富士市教育プラザ	富士市八代町1-1	1							1					760人
	富士市八代町防災倉庫	富士市八代町11-1	1							1					126人
	株式会社マルハン吉原店立体駐車場	富士市八代町12-12								1					2,870人
	株式会社ラウンドワン富士店立体駐車場	富士市八代町4-15								1					810人
	株式会社マルハン吉原寮	富士市八代町8-14								1					94人
	富士市立吉永第一小学校	富士市比奈1431	1					1					1		1,205人
	吉永まちづくりセンター	富士市比奈1447-1	1	1											180人
	富士市立高等学校	富士市比奈1654	1					1					1		3,078人
	富士市立吉原第三中学校	富士市比奈2126	1					1					1		1,459人
	旧吉原東中学校	富士市比奈75	1							1				1	814人
	富士市立富士見台小学校	富士市富士見台1-12	1							1				1	1,278人

13-2-2 市町別指定緊急避難場所

(危機情報課)R7.5.1

市町	施設・場所名	住所	対象とする異常な現象の種類										指定 避難所 との 距離	想定 収容 人数	
			洪水	崖崩れ 土石流 及び 地滑り	高潮	地震	津波	大規模 火事	内水 氾濫	火山 噴火					
	富士見台まちづくりセンター	富士市富士見台6-1-1	1	1											115人
	静岡県富士見中学校・高等学校	富士市平塚町1-1	1			1						1			1,153人
	富士駅北まちづくりセンター	富士市平塚本町6-13	1	1											196人
	富士市立富士中央小学校	富士市米之宮町295	1			1					1	1			1,276人
	富士川第二小中一貫校 松野学園	富士市北松野1963-6	1			1					1	1			2,056人
	富士市立富士第一小学校	富士市本市場280-2	1			1					1	1			1,495人
	富士川体育館	富士市本島89-1				1					1	1			1,067人
	マンションコーポベラライズ	富士市柳島153-1							1						520人
	富士市立元吉原中学校	富士市鈴川中町28-1	1			1	1	1				1	1		1,361人
	静岡県田子の浦港管理事務所	富士市鈴川町2-1							1						238人
	鈴川港公園津波避難タワー	富士市鈴川町61-9							1						64人
	鈴川本町津波避難タワー	富士市鈴川本町32-1							1						128人
	静岡県立吉原工業高等学校第二体育館西側駐車場	富士市比奈2300	1												
	株式会社時の栖富士エスプラットフジスパーク	富士市大淵325-1	1												
	株式会社山清第1倉庫	富士市今泉187-1							1						1,782人
	玉穂第一保育園	御殿場市くみ沢1322-1	1	1		1		1	1	1	1	1			649人
	富士伊豆農協御殿場地区本部	御殿場市くみ沢5	1	1		1		1	1	1	1	1			876人
	印野小学校	御殿場市印野1710	1	1		1		1	1	1	1	1			2,084人
	竜幼稚園	御殿場市竜154-1	1	1		1		1	1	1	1	1			3,180人
	駒門地区児童厚生体育施設	御殿場市駒門471	1	1		1		1	1	1	1	1			757人
	御殿場高等学校	御殿場市御殿場102-1	1	1		1		1	1	1	1	1			4,854人
	高根第二保育園	御殿場市上小林431-1	1	1		1		1	1	1	1	1			994人
	御殿場南高等学校	御殿場市新橋1450	1	1		1		1	1	1	1	1			2,286人
	鮎沢公民館	御殿場市新橋351	1	1		1		1	1	1	1	1			1,451人
	神山区生涯学習センター	御殿場市神山416-2	1	1		1		1	1	1	1	1			33人
	神山小学校	御殿場市神山478-2	1	1		1		1	1	1	1	1			6,534人
	御殿場愛郷徳会館	御殿場市仁杉255-2	1	1		1		1	1	1	1	1			1,685人
	東小学校	御殿場市西田中310	1	1		1		1	1	1	1	1			5,028人
	原里中学校	御殿場市川島田1363-1	1	1		1		1	1	1	1	1			4,060人
	原里小学校	御殿場市川島田1902	1	1		1		1	1	1	1	1			5,541人
	森之腰幼稚園	御殿場市川島田451-3	1	1		1		1	1	1	1	1			1,872人
	御殿場南小学校	御殿場市川島田580	1	1		1		1	1	1	1	1			4,118人
	朝日小学校	御殿場市川島田84-1	1	1		1		1	1	1	1	1			2,897人
	富士岡小学校	御殿場市中山161	1	1		1		1	1	1	1	1			3,670人
	富士岡中学校	御殿場市中山825-1	1	1		1		1	1	1	1	1			3,827人
	中畑西地区コミュニティ供用施設	御殿場市中畑1777	1	1		1		1	1	1	1	1			1,629人
	玉穂小学校	御殿場市中畑441	1	1		1		1	1	1	1	1			6,517人
	高根小学校	御殿場市塚原38-5	1	1		1		1	1	1	1	1			3,876人
	YMCA東山荘	御殿場市東山1052	1	1		1		1	1	1	1	1			234人
	東山青少年広場	御殿場市東山1082-25	1	1		1		1	1	1	1	1			778人
	東田中富士見公園	御殿場市東田中1-19-23	1	1		1		1	1	1	1	1			1,502人
	二の岡地区コミュニティ供用施設	御殿場市二の岡1-3-15	1	1		1		1	1	1	1	1			3,979人
	馬車道公園	御殿場市二枚橋38-1	1	1		1		1	1	1	1	1			1,150人

13-2-2 市町別指定緊急避難場所

(危機情報課)R7.5.1

市町	施設・場所名	住所	対象とする異常な現象の種類										指定 避難所 との 距離	想定 収容 人数	
			洪水	崖崩れ 土石流 及び 地滑り	高潮	地震	津波	大規模 火事	内水 氾濫	火山 噴火					
	南中学校	御殿場市萩原1327	1	1		1				1	1	1	1		1,999人
	御殿場小学校	御殿場市萩原361-1	1	1		1				1	1	1	1		3,604人
	中央公園	御殿場市萩原754-5	1	1		1				1	1	1			5,389人
	原里西幼稚園	御殿場市板妻101-6	1	1		1				1	1	1	1		2,321人
	南小学校	裾野市伊豆島田806-5	1	1		1				1	1	1	1		467人
	富岡第2小学校	裾野市下和田890	1	1		1				1	1	1	1		305人
	富岡第1小学校	裾野市御宿600	1	1		1				1	1	1	1		921人
	西小学校	裾野市佐野1143	1	1		1				1	1	1	1		902人
	裾野高校	裾野市佐野900-1	1	1		1				1	1	1	1		1,069人
	生涯学習センター	裾野市深良435	1	1		1				1	1	1	1		220人
	深良小学校	裾野市深良655	1	1		1				1	1	1	1		633人
	須山小学校	裾野市須山165	1	1		1				1	1	1	1		469人
	千福が丘小学校	裾野市千福が丘4-12-1	1	1		1				1	1	1	1		390人
	(旧)向田小学校	裾野市茶畑1133	1	1		1				1	1	1	1		766人
	東小学校	裾野市茶畑399	1	1		1				1	1	1	1		903人
	旧貴僧坊の里	伊豆市貴僧坊108-8				1				1	1	1	1		139人
	熊坂小学校	伊豆市熊坂708-3				1				1	1	1	1		467人
	ふらっと月ヶ瀬	伊豆市月ヶ瀬408-1	1	1		1				1	1	1	1		326人
	月ヶ瀬体育館	伊豆市月ヶ瀬444	1	1		1				1	1	1	1		244人
	八岳集会場	伊豆市原保313-1	1	1		1				1	1	1	1		228人
	旧八岳小学校	伊豆市原保384	1	1		1				1	1	1	1		308人
	修善寺小学校	伊豆市修善寺3244	1	1		1				1	1	1	1		545人
	修善寺総合会館	伊豆市修善寺838-1	1	1		1				1	1	1	1		2,861人
	小土肥農村公園	伊豆市小土肥486				1				1	1	1	1		800人
	小土肥津波避難タワー	伊豆市小土肥542				1				1	1	1	1		100人
	小土肥生活 改善センター	伊豆市小土肥542	1	1		1				1	1	1	1		91人
	中伊豆社会体育館	伊豆市上白岩420-1	1	1		1				1	1	1	1		832人
	狩野ドーム	伊豆市青羽根89	1	1		1				1	1	1	1		1,363人
	瀬コーポ	伊豆市土肥1053-1								1	1	1	1		80人
	あるじ橋	伊豆市小土肥241								1	1	1	1		75人
	湯茶寮マルト	伊豆市土肥2658-1								1	1	1	1		75人
	土肥小中一貫校	伊豆市土肥2701-1	1	1		1				1	1	1	1		526人
	大江戸温泉物語土肥マリンホテル	伊豆市土肥2791-4								1	1	1	1		2,438人
	玉穂園	伊豆市土肥284								1	1	1	1		515人
	土肥グランド ホテル明治館	伊豆市土肥2849-3								1	1	1	1		2,314人
	土肥観光ホテル湯の花亭	伊豆市土肥2849-5								1	1	1	1		1,777人
	土肥館	伊豆市土肥289-2								1	1	1	1		1,508人
	新海花亭いずみ	伊豆市土肥2914-6								1	1	1	1		75人
	あたら夜西伊豆	伊豆市土肥324								1	1	1	1		140人
	土肥温泉ホテルみなみ荘	伊豆市土肥336-1								1	1	1	1		1,436人
	ゆるり西伊豆	伊豆市土肥349-2								1	1	1	1		495人
	ホテル幹松亭	伊豆市土肥415-4								1	1	1	1		937人
	土肥ふじやホテル	伊豆市土肥478-1								1	1	1	1		2,279人

13-2-2 市町別指定緊急避難場所

(危機情報課)R7.5.1

市町	施設・場所名	住所	対象とする異常な現象の種類										指定 避難所 との 距離	想定 収容 人数
			洪水	崖崩れ 土石流 及び 地滑り	高潮	地震	津波	大規模 火事	内水 氾濫	火山 噴火				
	旧土肥小学校	伊豆市土肥638	1	1	1	1		1		1	1		513人	
	土肥こども園 津波避難タワー	伊豆市土肥665-26						1					150人	
	伊豆市役所土肥支所	伊豆市土肥670-2						1					267人	
	サンハイツ木口	伊豆市土肥734-1						1					15人	
	朝香マンション	伊豆市土肥859-1						1					130人	
	天城湯ヶ島コミュニティ複合施設市民活動センター	伊豆市湯ヶ島136	1	1				1		1	1		400人	
	旧大東小学校	伊豆市徳永900	1					1		1	1		440人	
	旧修善寺中学校	伊豆市柏久保395-1	1	1			1	1		1	1		1,174人	
	修善寺南小学校	伊豆市柏久保425-1	1	1			1	1		1	1		594人	
	旧中伊豆中学校	伊豆市八幡407	1					1		1	1		644人	
	丸山スポーツ公園	伊豆市八木沢1361-1	1	1	1	1	1	1		1	1		144人	
	シーサイド・スバ西伊豆土肥	伊豆市八木沢1365-1						1					100人	
	八木沢津波避難タワー	伊豆市八木沢770-1						1					150人	
	修善寺東小学校	伊豆市本立野419	1					1		1	1		532人	
	小下田ふるさとセンター	伊豆市小下田1702	1	1	1	1	1	1		1	1		123人	
	松原公園津波避難複合施設 テラッセオレンジトイ	伊豆市土肥2644-1						1					300人	
	花坂公民館	伊豆の国市花坂113-1	1					1			1		17人	
	吉田公民館	伊豆の国市吉田580	1	1				1			1		67人	
	富士美幼稚園	伊豆の国市原本1343	1					1			1		252人	
	原本公民館	伊豆の国市原本804-1	1					1			1		53人	
	古奈湯元公園	伊豆の国市古奈1199-3	1					1					866人	
	長岡総合会館(アクスからぎ)	伊豆の国市古奈255	1	1				1			1		1,006人	
	古奈公民館	伊豆の国市古奈270		1				1			1		84人	
	古奈もみじ公園	伊豆の国市古奈56-1						1					1,460人	
	戸沢公民館	伊豆の国市戸沢43-1	1					1			1		26人	
	御門防災センター	伊豆の国市御門32-1	1	1				1			1		58人	
	大仁中学校	伊豆の国市三福1276-3	1	1				1			1		1,315人	
	三福公民館	伊豆の国市三福675	1					1			1		107人	
	ひまわり保育園	伊豆の国市三福934-1	1	1				1			1		136人	
	松並公民館	伊豆の国市四日町184-1	1	1				1			1		64人	
	葦山小学校	伊豆の国市四日町350-1	1	1				1			1		983人	
	四日町公民館	伊豆の国市四日町652-2						1			1		74人	
	寺家区公民館	伊豆の国市寺家112		1				1			1		83人	
	県立東部特別支援学校	伊豆の国市寺家246-1	1	1				1			1		200人	
	県立伊豆中央高等学校	伊豆の国市寺家970-1	1	1				1			1		811人	
	大仁北小学校	伊豆の国市守木312-1	1	1				1			1		591人	
	守木公民館	伊豆の国市守木76-2	1	1				1			1		71人	
	星和公民館	伊豆の国市宗光寺650-9	1	1				1			1		22人	
	宗光寺公民館	伊豆の国市宗光寺72-1	1					1			1		48人	
	神島集会所	伊豆の国市神島112-1地先	1					1			1		55人	
	大仁湖端公園	伊豆の国市大仁114						1					794人	
	大仁公民館	伊豆の国市大仁268-2	1	1				1			1		50人	
	市民交流センター作法室(旧大仁高校)	伊豆の国市大仁334	1					1			1		25人	

13-2-2 市町別指定緊急避難場所

(危機情報課)R7.5.1

市町	施設・場所名	住所	対象とする異常な現象の種類										指定 避難所 との 距離	想定 収容 人数
			洪水	崖崩れ 土石流 及び 地滑り	高潮	地震	津波	大規模 火事	内水 氾濫	火山 噴火				
	狩野川堤防(大仁橋下流)	伊豆の国市大仁835-6		1				1						771人
	立花台区公民館	伊豆の国市中1015-2-1	1	1				1				1		47人
	高原公民館	伊豆の国市中1613-87	1	1				1				1		15人
	葦山反射炉ガイダンスセンター駐車場	伊豆の国市中260-1						1			1			1,600人
	反射炉自然公園	伊豆の国市中282-1						1			1			1,178人
	中公公民館	伊豆の国市中772-3	1	1				1			1			67人
	共和幼稚園	伊豆の国市中773-1	1	1				1			1			194人
	葦山南小学校	伊豆の国市中817-1	1	1				1			1			633人
	中島防災センター	伊豆の国市中島257-3		1				1			1			70人
	中條区公民館	伊豆の国市中條265		1				1			1			45人
	長岡南小学校	伊豆の国市長岡1294-1	1	1				1			1			895人
	長岡中学校	伊豆の国市長岡1407-5	1	1				1			1			1,167人
	長岡区民館	伊豆の国市長岡159-9	1	1				1			1			69人
	伊豆の国パノラマパーク駐車場	伊豆の国市長岡260-1		1				1						378人
	長岡中央公民館(あやめ会館)	伊豆の国市長岡346-1	1	1				1						216人
	湯らっくす公園	伊豆の国市長岡613-1	1	1				1			1			777人
	長崎会館	伊豆の国市長崎202						1			1			28人
	長者原公民館	伊豆の国市長者原1455-381	1					1			1			38人
	長瀬公民館	伊豆の国市長瀬260-1	1					1			1			18人
	狩野川リバーサイドパーク	伊豆の国市天野444-1		1				1						2,033人
	天野公民館	伊豆の国市天野7-1		1				1			1			38人
	IZU VILLAGE 駐車場	伊豆の国市田京195-2		1				1						2,366人
	田京公民館	伊豆の国市田京380-2	1	1				1			1			61人
	広瀬公園	伊豆の国市田京7-5		1				1			1			3,290人
	田原野公民館	伊豆の国市田原野95-1	1					1			1			45人
	田中山公民館	伊豆の国市田中山1136	1	1				1			1			55人
	葦山生涯学習センター	伊豆の国市奈古谷1251-1	1					1			1			118人
	みどり区自治会館	伊豆の国市奈古谷2216-1	1	1				1			1			9人
	内中公民館	伊豆の国市内中142	1	1				1			1			18人
	長岡北小学校	伊豆の国市南江間1200	1	1				1			1			469人
	江間防災センター	伊豆の国市南江間1212-1						1			1			45人
	珍野公民館	伊豆の国市南江間1602-1	1					1						41人
	伸之台公民館	伊豆の国市南江間435-1		1				1			1			19人
	谷戸コミュニティセンター	伊豆の国市南江間65-4		1				1			1			33人
	江間公園	伊豆の国市南江間828-4		1				1						2,500人
	鳥打公民館	伊豆の国市南江間1081-3		1				1			1			31人
	南條区民ホール	伊豆の国市南條1605		1				1			1			103人
	金谷研修センター	伊豆の国市葦山金谷268-1	1					1			1			24人
	山木グリーン公園	伊豆の国市葦山山木183		1				1			1			1,200人
	山木産業会館	伊豆の国市葦山山木805	1	1				1			1			74人
	多田区公民館	伊豆の国市葦山多田572-1	1	1				1			1			55人
	県立葦山高등학교	伊豆の国市葦山葦山229	1	1				1			1			939人
	葦山体育館	伊豆の国市葦山葦山392-1	1	1				1			1			810人

13-2-2 市町別指定緊急避難場所

(危機情報課)R7.5.1

市町	施設・場所名	住所	対象とする異常な現象の種類								指定避難所との重複	想定収容人数
			洪水	崖崩れ土石流及び地滑り	高潮	地震	津波	大規模火事	内水氾濫	火山現象		
伊豆市	韭山中学校	伊豆の国市韭山韭山393	1	1		1		1		1	604人	
	白山堂公民館	伊豆の国市白山堂407-1		1		1		1		1	37人	
	富士見区公民館	伊豆の国市富士見741-3		1		1		1		1	34人	
	浮橋公民館	伊豆の国市浮橋900-5	1	1		1		1		1	72人	
	町屋公民館	伊豆の国市北江間131-1		1		1		1		1	30人	
	長塚公民館	伊豆の国市北江間1805-12	1	1		1		1		1	31人	
	千代田公民館	伊豆の国市北江間1724-1	1			1		1		1	49人	
	大北公民館	伊豆の国市北江間477	1	1		1		1		1	63人	
	江間いちご狩りセンター	伊豆の国市北江間563-7		1		1		1			733人	
	堀之上公民館	伊豆の国市堀之上227-7	1			1		1		1	38人	
	大仁小学校	伊豆の国市三福325	1	1		1		1		1	969人	
	立花公民館	伊豆の国市立花3-1	1	1		1		1		1	62人	
	静岡県立伊豆の国特別支援学校	伊豆の国市寺家235	1	1		1				1	1,507人	
	小坂公民館	伊豆の国市小坂378				1		1		1	19人	
	函南町	西小学校	函南町間宮475		1		1				1	1,503人
桑村小学校		函南町桑原933	1	1		1		1		1	1,213人	
函南小学校		函南町仁田148	1	1		1		1		1	1,778人	
函南中学校		函南町仁田56	1	1		1		1		1	2,429人	
農村環境改善センター		函南町丹那333-1	1	1		1		1		1	110人	
丹那小学校		函南町丹那443	1	1		1		1		1	1,033人	
田方農業高校		函南町塚本961	1	1		1		1		1	735人	
東中学校		函南町柏谷540	1	1		1		1		1	3,536人	
西部コミュニティセンター		函南町肥田667-1		1		1				1	110人	
東小学校		函南町平井972	1	1		1		1		1	1,955人	
清水町	西小学校	清水町長沢220	1	1		1		1		1	657人	
	南小学校	清水町湯川182-1		1		1		1		1	970人	
	清水中学校	清水町堂庭267	1	1		1		1		1	846人	
	清水小学校	清水町堂庭87	1	1		1		1		1	705人	
	県立沼津商業高校	清水町徳倉1205	1	1		1		1		1	760人	
	南中学校	清水町徳倉2222-4	1	1		1		1		1	682人	
	玉川区公民館	清水町玉川1250	1			1					87人	
	新宿区公民館	清水町伏見811	1			1					102人	
	伏見区公民館	清水町伏見865	1			1					138人	
	八幡区公民館	清水町八幡129	1			1					78人	
	本長沢区公民館	清水町長沢153-3	1			1					91人	
	長沢区公民館	清水町長沢48-1	1			1					130人	
	柿田区公民館	清水町柿田277-1	1			1					176人	
	戸畑区公民館	清水町畑中62	1			1					92人	
	湯川区公民館	清水町湯川107	1			1					58人	
	上徳倉区公民館	清水町徳倉561-2	1			1					199人	
	中徳倉区民会館	清水町中徳倉15-7	1			1					97人	
	下徳倉区公民館	清水町徳倉1828	1			1					193人	
	総合運動公園	清水町伏見52-17	1	1		1		1		1		

13-2-2 市町別指定緊急避難場所

(危機情報課)R7.5.1

市町	施設・場所名	住所	対象とする異常な現象の種類								指定避難所との重複	想定収容人数
			洪水	崖崩れ土石流及び地滑り	高潮	地震	津波	大規模火事	内水氾濫	火山現象		
長泉町	北小学校	長泉町下長窪1060	1	1		1		1		1	694人	
	長泉中学校	長泉町下土狩777	1			1		1		1	1,722人	
	南小学校	長泉町竹原100	1			1		1		1	863人	
	知徳高等学校	長泉町竹原354	1			1		1		1	365人	
	長泉小学校	長泉町中土狩872-2	1			1		1		1	937人	
	北中学校	長泉町納米里333-3	1	1		1		1		1	1,882人	
小山町	生涯学習センター	小山町阿多野130	1	1		1		1		1	556人	
	健康福祉会館	小山町小山75-7	1	1		1		1		1	248人	
	須走総合グラウンド	小山町須走347	1	1		1		1			7,745人	
	須走小学校	小山町須走70-18	1	1		1		1		1	311人	
	須走中学校	小山町須走99-7	1	1		1		1		1	306人	
	明徳小学校	小山町菅沼627	1	1		1		1		1	216人	
	足柄小学校	小山町竹之下2411-1	1	1		1		1		1	123人	
	県立小山高校	小山町竹之下369	1	1		1		1		1	665人	
	小山中学校	小山町藤曲142	1	1		1		1		1	305人	
	成美小学校	小山町藤曲150	1	1		1		1		1	216人	
静岡市	北郷中学校	小山町用沢355	1	1		1		1		1	300人	
	北郷小学校	小山町用沢604-1	1	1		1		1		1	216人	
	すがぬまこども園	小山町菅沼274-2	1	1		1		1		1	24人	
	安西小学校	静岡市葵区安西1-96-3	1	1		1		1		1		
	安東公園	静岡市葵区安東1-309外				1						
	安東こども園	静岡市葵区安東3-11-17				1				1		
	安東中学校	静岡市葵区安東3-13-1				1				1		
	安東小学校	静岡市葵区安東3-16-1	1	1		1		1		1		
	安倍口小学校	静岡市葵区安倍口新田50	1	1		1		1		1		
	安倍口スポーツ広場	静岡市葵区安倍口新田字大島301地先				1						
	安倍口中央こども園	静岡市葵区安倍口団地3-1				1				1		
	井川小中学校	静岡市葵区井川1561-3				1				1		
	井川こども園	静岡市葵区井川548-1				1				1		
	井川生涯学習交流館	静岡市葵区井川656-2	1	1		1		1		1		
	特別支援教育センター	静岡市葵区一番町50	1			1		1		1		
	服織中学校	静岡市葵区羽鳥1-8-1				1				1		
	服織小学校	静岡市葵区羽鳥6-9-1	1	1		1		1		1		
	服織中央こども園	静岡市葵区羽鳥本町25-33				1				1		
美和小学校	静岡市葵区遠藤新田69-1	1	1		1		1		1			
横山スポーツ広場	静岡市葵区横山219地先外				1							
清水山公園	静岡市葵区音羽町1-2				1							
賤機中学校	静岡市葵区下1353-1				1				1			
下スポーツ広場	静岡市葵区下1492-1地先				1							
観山中学校	静岡市葵区観山8-2				1				1			
南薬科小学校	静岡市葵区吉津400	1	1		1		1		1			
浅間神社	静岡市葵区宮ヶ崎町102-1				1							
賤機小学校	静岡市葵区牛妻2095-2	1	1		1		1		1			

13-2-2 市町別指定緊急避難場所

(危機情報課)R7.5.1

市町	施設・場所名	住所	対象とする異常な現象の種類								指定 避難所 との 距離	想定 収容 人数
			洪水	崖崩れ 土石流 及び 地滑り	高潮	地震	津波	大規模 火事	内水 氾濫	火山 噴火		
	新通小学校	静岡市葵区駒形通2-4-47	1			1				1		
	新通公園	静岡市葵区駒形通2-6-9				1						
	駒形第二公園	静岡市葵区駒形通4-12-1				1						
	東中学校	静岡市葵区沓谷1-6-1				1				1		
	千代田小学校	静岡市葵区沓谷5-47-1	1	1		1			1	1		
	沓谷東公園	静岡市葵区沓谷6-23				1						
	沓谷第一公園	静岡市葵区沓谷6-4				1						
	旧陸軍墓地	静岡市葵区沓谷2-53				1						
	建穂みどり公園	静岡市葵区建穂746-1				1						
	清沢避難所(東小学校跡地)	静岡市葵区鍵穴723-1				1				1		
	県立静岡農業高等学校	静岡市葵区古庄3-1-1				1				1		
	古庄中央公園	静岡市葵区古庄3-505-2				1						
	上土こども園	静岡市葵区古庄4-2-11				1				1		
	口坂本避難所	静岡市葵区口坂本544				1				1		
	口仙俣分校跡地	静岡市葵区口仙俣356-1				1						
	黒俣中村公民館	静岡市葵区黒俣				1						
	旧峰山小学校	静岡市葵区黒俣2741-16				1				1		
	伝馬町新田スポーツ広場	静岡市葵区桜町1-932-232地先				1						
	桜町スポーツ広場	静岡市葵区桜町2-987地先				1						
	服織こども園	静岡市葵区山崎1-17-1				1				1		
	山崎新田スポーツ広場	静岡市葵区山崎1-4-30地先				1						
	静岡斎場	静岡市葵区慈悲尾472-1				1						
	堤町緑地スポーツ広場	静岡市葵区秋山町335-411地先				1						
	住吉公園	静岡市葵区住吉町2-53				1						
	駿府城公園	静岡市葵区駿府城公園1-1				1	1					
	城内中学校	静岡市葵区駿府町1-107	1			1			1	1		
	静岡大学付属静岡中学校	静岡市葵区駿府町1-86				1				1		
	静岡大学附属静岡小学校	静岡市葵区駿府町1-94				1				1		
	中葉科小学校小布杉分校	静岡市葵区小布杉1756-1				1				1		
	賤機南小学校	静岡市葵区松富3-1-46	1	1		1			1	1		
	松野小学校	静岡市葵区松野598-2	1	1		1			1	1		
	井宮北小学校	静岡市葵区上伝馬2-1	1	1		1			1	1		
	川合本田公園	静岡市葵区上土1-1297-1				1						
	城東公園	静岡市葵区城東町11				1						
	城東保健福祉エリア	静岡市葵区城東町24-1				1						
	青木の杜公園	静岡市葵区城東町54				1						
	葵小学校	静岡市葵区城内町7-9	1	1		1			1	1		
	県立静岡中央高等学校	静岡市葵区城北2-29-1				1				1		
	常盤公園	静岡市葵区常盤町3-3-1				1						
	新聞宮前スポーツ広場	静岡市葵区新聞1435				1						
	服織西小学校	静岡市葵区新聞759-1-1	1	1		1			1	1		
	番町小学校	静岡市葵区新富町1-23-1	1			1			1	1		
	旧水見色小学校	静岡市葵区水見色1040-3				1				1		

13-2-2 市町別指定緊急避難場所

(危機情報課)R7.5.1

市町	施設・場所名	住所	対象とする異常な現象の種類								指定 避難所 との 距離	想定 収容 人数	
			洪水	崖崩れ 土石流 及び 地滑り	高潮	地震	津波	大規模 火事	内水 氾濫	火山 噴火			
	常葉大学	静岡市葵区瀬名1-22-1				1						1	
	常葉学園橋中・高等学校	静岡市葵区瀬名2-1-1				1						1	
	西奈小学校	静岡市葵区瀬名3-23-1	1	1		1				1		1	
	静岡北高等学校	静岡市葵区瀬名5-14-1				1						1	
	新轟公園	静岡市葵区瀬名6-4066				1							
	竜爪中学校	静岡市葵区瀬名7-31-40				1						1	
	瀬名水梨スポーツ広場	静岡市葵区瀬名4-1458-5				1							
	瀬名川こども園	静岡市葵区瀬名川1-21-40				1						1	
	瀬名川西公園	静岡市葵区瀬名川1-8				1							
	西ヶ谷総合運動場	静岡市葵区西ヶ谷8-1				1							
	西草深公園	静岡市葵区西草深町27-9				1							
	静岡英和女学院中学・高等学校	静岡市葵区西草深町8-1				1							
	市立高等学校	静岡市葵区千代田3-1-1				1						1	
	千代スポーツ広場	静岡市葵区千代2-768-3地先				1							
	県立静岡東高等学校	静岡市葵区川合3-24-1				1						1	
	千代田東小学校	静岡市葵区川合3-4-1	1	1		1			1	1		1	
	旧清沢小学校	静岡市葵区相俣99-1				1						1	
	旧足久保小学校	静岡市葵区足久保奥組741-1				1						1	
	美和中学校	静岡市葵区足久保口組3276-2	1	1		1				1		1	
	足久保スポーツ広場	静岡市葵区足久保口組谷口3276-3地先				1							
	城北公園	静岡市葵区大岩本町29				1			1				
	中葉科こども園	静岡市葵区大原1237				1						1	
	薬科中学校	静岡市葵区大原1398-1				1						1	
	中葉科小学校	静岡市葵区大原942-1	1	1		1				1		1	
	静岡大成中学・高等学校	静岡市葵区鷹匠2-4-18				1						1	
	鷹匠公園	静岡市葵区鷹匠3-15				1							
	辰起町スポーツ広場 安倍川(左岸)	静岡市葵区辰起町20-4地先				1			1				
	清沢生涯学習交流館	静岡市葵区昼居渡66-2	1	1						1		1	
	玉川キャンパスセンター	静岡市葵区長妻田755				1						1	
	長沼こども園	静岡市葵区長沼2-18-31				1						1	
	県立科学技術高等学校	静岡市葵区長沼500-1				1						1	
	県立静岡高等学校	静岡市葵区長谷町66				1						1	
	伝馬町小学校	静岡市葵区伝馬町14-2	1	1		1				1		1	
	伝馬公園	静岡市葵区伝馬町14-1				1							
	井川北小学校跡地	静岡市葵区田代358				1							
	田町こども園	静岡市葵区田町1-79				1						1	
	田町公園	静岡市葵区田町3-46-5				1						1	
	田町小学校	静岡市葵区田町5-70	1			1				1		1	
	県立静岡商業高等学校	静岡市葵区田町7-90				1						1	
	田町緑地スポーツ広場 安倍川(左岸)	静岡市葵区田町1-97-5地先				1				1			
	西奈中学校	静岡市葵区東瀬名町14-1				1						1	
	静岡園中学・高等学校	静岡市葵区東鷹匠町25				1						1	
	静岡市クワイエータースビレッジ(旧徳尾青少年の家)	静岡市葵区徳尾329				1							

13-2-2 市町別指定緊急避難場所

(危機情報課)R7.5.1

市町	施設・場所名	住所	対象とする異常な現象の種類								指定 避難所 との 重複	想定 収容 人数
			洪水	崖崩れ 土石流 及び 地滑り	高潮	地震	津波	大規模 火事	内水 氾濫	火山 噴火		
	駒形小学校	静岡市葵区南安倍2-1-1	1			1			1	1		
	弥勒スポーツ広場 安部川(左岸)	静岡市葵区南安倍2-26-2地先				1			1			
	西奈南小学校	静岡市葵区南瀬名町1-20	1			1			1	1		
	大川小中学校	静岡市葵区日向876	1	1		1			1	1		
	梅ヶ島生涯学習交流館	静岡市葵区梅ヶ島1309	1	1					1	1		
	梅ヶ島小中学校	静岡市葵区梅ヶ島1309-1				1				1		
	梅ヶ島小学校跡地	静岡市葵区梅ヶ島1309-1				1				1		
	賤機北小学校	静岡市葵区俵沢234-1	1	1		1			1	1		
	大河内北小学校跡地	静岡市葵区平野				1						
	大河内生涯学習交流館	静岡市葵区平野1097-38	1	1					1	1		
	大河内小学校跡地	静岡市葵区平野1850-3				1						
	大河内小中学校	静岡市葵区平野1850-66				1				1		
	井宮小学校	静岡市葵区平和1-7-1	1	1		1			1	1		
	籠上中学校	静岡市葵区平和2-2-1				1				1		
	県営住宅麻機羽高団地敷地	静岡市葵区北				1						
	北才光寺公園	静岡市葵区北1658-1				1						
	北浅間神社	静岡市葵区北3-5				1						
	北大門公園	静岡市葵区北521-10				1						
	北安東一丁目ゆめみらい公園	静岡市葵区北安東1-291-1				1						
	県立静岡城北高等学校	静岡市葵区北安東2-3-1				1				1		
	城北小学校	静岡市葵区北安東4-27-3	1	1		1			1	1		
	北沼上小学校	静岡市葵区北沼上1020	1	1		1			1	1		
	北沼上こども園	静岡市葵区北沼上758-1				1				1		
	牧ヶ谷北公園	静岡市葵区牧ヶ谷2175				1						
	末広中学校	静岡市葵区末広町41				1				1		
	門屋スポーツ広場	静岡市葵区門屋363-2地先				1						
	安倍川中学校	静岡市葵区弥勒2-11-1				1				1		
	麻機小学校	静岡市葵区有永町2-43	1	1		1			1	1		
	有東木分校跡地	静岡市葵区有東木				1						
	護国神社	静岡市葵区柚木366				1						
	与一スポーツ広場	静岡市葵区与一4-335-727地先				1						
	玉川小中学校	静岡市葵区落合103-3				1				1		
	玉川生涯学習交流館	静岡市葵区落合126-1	1	1					1	1		
	玉川西公民館(小学校跡地)	静岡市葵区落合1417-12				1						
	ガイアフロ静岡蒸留所 駐車場	静岡市葵区落合555				1						
	竜南小学校	静岡市葵区竜南1-23-1	1			1			1	1		
	竜南雨坪公園	静岡市葵区竜南3-162				1						
	横内小学校	静岡市葵区緑町1-1	1	1		1			1	1		
	みずほなかよし公園	静岡市駿河区みずほ1-8-1				1						
	長田南中学校	静岡市駿河区みずほ3-9-1				1				1		
	みずほ公園	静岡市駿河区みずほ5-12				1						
	道の駅「宇津ノ谷峠」	静岡市駿河区宇津ノ谷				1						
	恩田原公園	静岡市駿河区恩田原				1						

13-2-2 市町別指定緊急避難場所

(危機情報課)R7.5.1

市町	施設・場所名	住所	対象とする異常な現象の種類								指定 避難所 との 重複	想定 収容 人数
			洪水	崖崩れ 土石流 及び 地滑り	高潮	地震	津波	大規模 火事	内水 氾濫	火山 噴火		
	下川原 天満宮公園	静岡市駿河区下川原2-31							1			
	下川原東公園	静岡市駿河区下川原4-115							1			
	川原小学校	静岡市駿河区下川原4-14-1	1			1			1	1		
	下川原公園	静岡市駿河区下川原6-24-6							1			
	下川原こども園	静岡市駿河区下川原6-8-26							1			1
	津波避難タワー(下島)	静岡市駿河区下島615-56							1			
	長田西中学校	静岡市駿河区丸子1-1-1							1			1
	丸子こども園	静岡市駿河区丸子2-18-32							1			1
	丸子尻高公園	静岡市駿河区丸子3-682-4							1			
	長田西小学校	静岡市駿河区丸子6-15-65	1	1		1			1	1		
	丸子川スポーツ広場	静岡市駿河区丸子7-2586-3地先							1			
	高松公園	静岡市駿河区宮竹1-6							1	1		
	南中学校	静岡市駿河区宮竹2-11-1							1			1
	宮竹小学校	静岡市駿河区宮竹2-12-1	1			1			1	1		1
	西豊田小学校	静岡市駿河区曲金2-8-80	1			1			1	1		
	静岡視覚特別支援学校	静岡市駿河区曲金6-1-5							1			1
	県草薙総合運動場	静岡市駿河区栗原19-1							1			
	久能小学校	静岡市駿河区古宿213-2	1	1		1			1	1		1
	向ヶ丘広場	静岡市駿河区向敷地614-1							1			
	長田北向ヶ丘公園	静岡市駿河区向敷地614-1							1			
	向敷地スポーツ広場	静岡市駿河区向敷地848-40地先							1			
	広野公園	静岡市駿河区広野2-81							1	1		
	津波避難タワー(長田南⑥)	静岡市駿河区広野4-1061-2							1			
	長田南小学校	静岡市駿河区広野4-7-1	1			1			1	1		1
	高松若宮公園	静岡市駿河区高松1-217							1			
	大里東小学校	静岡市駿河区高松2310	1			1			1	1		1
	高松神明原公園	静岡市駿河区高松2-315							1			
	東豊田中学校	静岡市駿河区国吉田5-23-1							1			1
	東豊田中央こども園	静岡市駿河区国吉田6-7-29							1			1
	東源台小学校	静岡市駿河区国吉田6-7-45	1	1		1			1	1		1
	小黒こども園	静岡市駿河区小黒1-7-6							1			1
	城山中学校	静岡市駿河区小坂2-33	1	1		1			1	1		1
	静岡聖光学院中学・高等学校	静岡市駿河区小鹿1440							1			1
	静岡県立大学短期大学部	静岡市駿河区小鹿2-2-1							1			
	競輪場駐車場	静岡市駿河区小鹿2-9-1							1			
	小鹿公園	静岡市駿河区小鹿930-4							1			
	新川公園	静岡市駿河区新川2-13							1			
	森下小学校	静岡市駿河区森下町2-1	1	1		1			1	1		1
	中原スポーツ広場 安倍川(左岸)	静岡市駿河区西中原2-1250-24地先							1			1
	津波避難タワー(大浜)	静岡市駿河区西島1380							1			
	津波避難タワー(西島)	静岡市駿河区西島667-1							1			
	津波避難タワー(石部)	静岡市駿河区石部183-1							1			
	大谷不動山公園	静岡市駿河区大谷2-8							1			

13-2-2 市町別指定緊急避難場所

(危機情報課)R7.5.1

市町	施設・場所名	住所	対象とする異常な現象の種類										指定 避難所 との 距離	想定 収容 人数		
			洪水	崖崩れ 土石流 及び 地滑り	高潮	地震	津波	大規模 火事	内水 氾濫	火山 噴火						
静岡市	大谷洋光台東公園	静岡市駿河区大谷3163-12						1								
	大谷小学校	静岡市駿河区大谷3683-2	1	1	1	1				1						1
	ふじのくに地球環境史ミュージアム	静岡市駿河区大谷5762					1									1
	静岡大学	静岡市駿河区大谷836					1									1
	片山公園	静岡市駿河区大谷839					1									
	静岡県立大学芝生公園	静岡市駿河区谷田50-19					1			1						
	池田島崎公園	静岡市駿河区池田1562-2					1									
	静岡英和学院大学	静岡市駿河区池田1769					1									1
	東豊田小学校	静岡市駿河区池田491-2	1	1	1	1				1						1
	池田公園	静岡市駿河区池田605					1									
	中吉田公園	静岡市駿河区中吉田9					1									
	大里西小学校	静岡市駿河区中原400	1		1	1				1						1
	中原桔梗公園	静岡市駿河区中原495-1					1									
	静岡聴覚特別支援学校	静岡市駿河区中村町251					1									1
	中村町こども園	静岡市駿河区中村町94					1									1
	中田小学校	静岡市駿河区中田2-14-1	1	1	1	1				1						1
	津波避難タワー(中島)	静岡市駿河区中島2676-1								1						
	中島小学校	静岡市駿河区中島2992-1	1	1	1	1				1						1
	中野新田スポーツ広場	静岡市駿河区中島304-8地先					1									
	久能天羽衣公園	静岡市駿河区中平松173-1								1						
	大里中学校	静岡市駿河区中野新田57-5					1									
	富士見小学校	静岡市駿河区登呂1-1-1	1	1	1	1				1						1
	登呂二丁目公園	静岡市駿河区登呂2-83-2外					1									
	登呂こども園	静岡市駿河区登呂3-19-1					1									1
	高松中学校	静岡市駿河区登呂4-6-1					1									1
	丸子新田スポーツ広場	静岡市駿河区東新田132-4地先					1									
	東新田スポーツ広場	静岡市駿河区東新田2-251-9地先					1									
	長田東小学校	静岡市駿河区東新田3-10-1	1		1	1				1						1
	東新田こども園	静岡市駿河区東新田4-1-40					1									1
	東新田公園	静岡市駿河区東新田4-924					1									
	南安倍公園	静岡市駿河区南安倍3-556					1									
	南安倍スポーツ広場 安倍川(左岸)	静岡市駿河区南安倍3-494地先					1			1						
	城南静岡中学・高等学校	静岡市駿河区南八幡町1-1					1									1
	南部小学校	静岡市駿河区南八幡町11-1	1		1	1				1						1
	中田こども園	静岡市駿河区馬淵4-2-29					1									1
	八幡こども園	静岡市駿河区八幡2-15-20					1									1
	森下公園	静岡市駿河区八幡2-16					1									
	八幡山公園	静岡市駿河区八幡5外					1									
	富士見台こども園	静岡市駿河区富士見台2-11-44					1									1
	高松映花公園	静岡市駿河区敷地1-284					1									
	高松汐入公園	静岡市駿河区敷地2-173					1									
	高松こども園	静岡市駿河区敷地2-7-14					1									1
	豊田中学校	静岡市駿河区豊田1-3-1	1	1	1	1				1						1

13-2-2 市町別指定緊急避難場所

(危機情報課)R7.5.1

市町	施設・場所名	住所	対象とする異常な現象の種類										指定 避難所 との 距離	想定 収容 人数		
			洪水	崖崩れ 土石流 及び 地滑り	高潮	地震	津波	大規模 火事	内水 氾濫	火山 噴火						
静岡市	戸斗前公園	静岡市駿河区北丸字2-1402-5														
	常葉大学静岡草薙キャンパス	静岡市駿河区弥生町6-1							1							1
	県立駿河総合高等学校	静岡市駿河区有東3-4-17							1							1
	津波避難タワー(長田南④)	静岡市駿河区用宗1-17								1						
	津波避難タワー(長田南⑤)	静岡市駿河区用宗1-309-1									1					
	津波避難タワー(長田南③)	静岡市駿河区用宗2-189									1					
	清水庵原小学校	静岡市清水区庵原町1723					1									1
	庵原こども園	静岡市清水区庵原町1938					1									1
	庵原球場第2球場	静岡市清水区庵原町3000					1									
	庵原ふれあい公園	静岡市清水区庵原町588-2					1									
	庵原生涯学習交流館	静岡市清水区庵原町68-1			1	1	1				1					1
	高部生涯学習交流館	静岡市清水区押切1086-2			1	1	1					1				1
	清水高部小学校	静岡市清水区押切1115-2									1					1
	清水高部東小学校	静岡市清水区押切1907									1					1
	清水東山田窯跡公園	静岡市清水区横砂1693-2									1					
	清水横砂北公園	静岡市清水区横砂1857-1									1					
	清見潟公園	静岡市清水区横砂219-9外									1					
	横砂こども園	静岡市清水区横砂東町17-5									1					1
	清水飯田小学校	静岡市清水区下野中2-40									1					1
	飯田生涯学習交流館	静岡市清水区下野裏9-1			1	1	1					1				1
	日本軽金属グループ技術センター	静岡市清水区蒲原1-34-1									1	1				
	蒲原中学校	静岡市清水区蒲原49									1		1			1
	蒲原六番向公園	静岡市清水区蒲原5967									1					
	蒲原東小学校	静岡市清水区蒲原666									1	1	1			1
	蒲原駅前広場	静岡市清水区蒲原堰沢									1					
	蒲原市民センター(蒲原生涯学習交流館)	静岡市清水区蒲原新田1-21-1			1	1	1	1			1	1				1
	蒲原新田公園	静岡市清水区蒲原新田2-16									1					
	蒲原西小学校	静岡市清水区蒲原新田2-25-1									1	1	1			1
	津波避難タワー(宮加三)	静岡市清水区宮加三27-1										1				
	清水天王山公園	静岡市清水区宮加三716-1										1				
	日本平さくら公園	静岡市清水区宮加三927-2外										1				
	辻生涯学習交流館	静岡市清水区宮代町5-75									1		1			1
	清水興津中学校	静岡市清水区興津中町1478-10									1		1			1
	カンキツ研究興津拠点周辺	静岡市清水区興津中町485-6									1		1			
	興津生涯学習交流館	静岡市清水区興津本町829									1	1	1			1
	静岡県果樹研究センター駒越跡地	静岡市清水区駒越西2-12-10									1	1	1			
	清水南部交流センター	静岡市清水区駒越南町9-50										1				1
	迎山公園	静岡市清水区迎山町10-10										1				
	駒越生涯学習交流館	静岡市清水区迎山町1-7									1	1	1			1
	駒越堤公園	静岡市清水区迎山町18-18										1				
	駒越こども園	静岡市清水区迎山町4-15										1				1
	忠霊塔公園	静岡市清水区迎山町6-1										1	1			
	清水月見公園	静岡市清水区月見町155										1	1			

13-2-2 市町別指定緊急避難場所

(危機情報課)R7.5.1

市町	施設・場所名	住所	対象とする異常な現象の種類								指定避難所との重複	想定収容人数
			洪水	崖崩れ土石流及び地滑り	高潮	地震	津波	大規模火事	内水氾濫	火山現象		
	清水庵原中学校	静岡市清水区原245				1					1	
	江尻高橋南公園	静岡市清水区高橋南町10-29				1						
	桜が丘公園	静岡市清水区桜が丘町7				1	1					
	岡生涯学習交流館	静岡市清水区桜が丘町7-1	1		1				1			
	清水三保第一小学校	静岡市清水区三保1069-1				1		1			1	
	清水第五中学校	静岡市清水区三保1720				1		1			1	
	津波避難タワー(三保②)	静岡市清水区三保2055-4				1						
	津波避難タワー(三保④)	静岡市清水区三保2113				1						
	津波避難タワー(三保③)	静岡市清水区三保3001-1				1						
	津波避難タワー(三保北)	静岡市清水区三保3503-24				1						
	清水羽衣公園	静岡市清水区三保4030外				1						
	津波避難タワー(塚間)	静岡市清水区三保705-14						1				
	津波避難施設(命山)	静岡市清水区三保760						1				
	津波避難タワー(三保南)	静岡市清水区三保884-3						1				
	津波避難タワー(三保①)	静岡市清水区三保967-1						1				
	まつぼっくりこども園	静岡市清水区三保松原町15-5				1					1	
	三保生涯学習交流館	静岡市清水区三保松原町39-5	1		1	1			1		1	
	清水飯田中学校	静岡市清水区山原112-1				1					1	
	清水穴原小学校	静岡市清水区穴原919				1					1	
	清水蛇塚スポーツグラウンド	静岡市清水区蛇塚30-5				1	1					
	県立清水東高等学校	静岡市清水区吉町5-10				1		1			1	
	洪川中公園	静岡市清水区洪川2-69						1				
	洪川西公園	静岡市清水区洪川3-77						1				
	清水小河内小学校	静岡市清水区小河内2723				1					1	
	江尻生涯学習交流館	静岡市清水区小芝町3-35	1		1	1			1		1	
	清水小島小学校	静岡市清水区小島町619				1					1	
	清水生涯学習交流館	静岡市清水区松井町7-22	1		1	1			1		1	
	沼田公園	静岡市清水区沼田町1727						1				
	清水不二見小学校	静岡市清水区新緑町2-21				1					1	
	清水岡小学校	静岡市清水区神田町4-3				1					1	
	清水第二中学校	静岡市清水区神田町4-57				1					1	
	清水袖師中学校	静岡市清水区西久保125-1				1					1	
	西久保こども園	静岡市清水区西久保438-1				1					1	
	旧清水西河内小学校	静岡市清水区西里143				1					1	
	県立清水西高等学校	静岡市清水区青葉町5-1				1					1	
	国立清水海上技術短期大学校	静岡市清水区折戸3-18-1						1				
	折戸生涯学習交流館	静岡市清水区折戸4-8-60	1		1	1			1		1	
	清水三保第二小学校	静岡市清水区折戸5-8-2				1					1	
	川原こども園	静岡市清水区川原町24-8				1					1	
	清水船越小学校	静岡市清水区船越3-15-1				1					1	
	清水船越堤公園	静岡市清水区船越497				1		1				
	新草薙公園	静岡市清水区草薙2-33-44外				1						
	清水第七中学校	静岡市清水区草薙3-9-20				1					1	

13-2-2 市町別指定緊急避難場所

(危機情報課)R7.5.1

市町	施設・場所名	住所	対象とする異常な現象の種類								指定避難所との重複	想定収容人数
			洪水	崖崩れ土石流及び地滑り	高潮	地震	津波	大規模火事	内水氾濫	火山現象		
	有度生涯学習交流館	静岡市清水区草薙一里山3-1	1	1	1					1	1	
	清水有度第二小学校	静岡市清水区草薙杉道3-19-1						1				1
	いせ崎神社周辺	静岡市清水区袖師						1		1		
	袖師生涯学習交流館	静岡市清水区袖師町1092-1	1	1	1					1	1	
	神明公園	静岡市清水区袖師町22-10						1				
	清水日本平運動公園	静岡市清水区村松3880-1						1		1		
	不二見生涯学習交流館	静岡市清水区村松534-2	1	1	1					1	1	
	清水第四中学校	静岡市清水区村松683-1						1		1		
	高部ゴルフ場	静岡市清水区大内433-2						1				
	清水小島中学校	静岡市清水区但沼町271						1			1	
	小島生涯学習交流館	静岡市清水区但沼町284-1	1	1	1					1	1	
	桜橋公園	静岡市清水区淡島町11							1			
	旧清水中河内小学校	静岡市清水区中河内2583-1						1			1	
	有度西こども園	静岡市清水区中之郷1-10-27						1			1	
	静岡サレジオ高等学校	静岡市清水区中之郷3-2-1						1				
	清水中矢部公園	静岡市清水区中矢部町238						1				
	有度北こども園	静岡市清水区長崎740-1						1			1	
	長崎新田スポーツ広場	静岡市清水区長崎新田207						1				
	清水入江小学校	静岡市清水区追分2-3-1						1			1	
	清水第八中学校	静岡市清水区追分4-2429						1			1	
	清水第六中学校	静岡市清水区天王西10-40						1			1	
	清水国際高等学校	静岡市清水区天神1-4-1						1				
	清水殿沢公園	静岡市清水区殿沢1-2242-35						1				
	清水駅東ロベテストリアンデッキ	静岡市清水区島崎町214地先						1				
	入江生涯学習交流館	静岡市清水区入江3-8-12	1		1	1			1		1	
	高部中央こども園	静岡市清水区梅ヶ谷459-1						1				
	清水特別支援学校	静岡市清水区八坂東1-16-1						1			1	
	秋葉山公園	静岡市清水区八坂東1-364-2地内外						1	1	1		
	清水飯田東小学校	静岡市清水区八坂北1-23-40						1			1	
	興津北こども園	静岡市清水区八木間町478						1			1	
	浜田生涯学習交流館	静岡市清水区浜田町4-4	1		1	1			1		1	
	北脇新田公園	静岡市清水区北脇新田370-2						1				
	静岡県果樹研究センター	静岡市清水区茂畑						1				
	清水有度第一小学校	静岡市清水区有度本町3-1						1			1	
	由比中学校	静岡市清水区由比456						1		1	1	
	由比城山公園	静岡市清水区由比778-19外						1				
	由比小学校	静岡市清水区由比町屋原329						1		1	1	
	由比北小学校	静岡市清水区由比入山2158						1		1	1	
	由比生涯学習交流館	静岡市清水区由比北田457-1	1	1	1	1			1		1	
	清水緑が丘公園	静岡市清水区緑が丘町518-7						1				
	西河内生涯学習交流館	静岡市清水区和田島171-1	1	1	1	1			1		1	
	旧清水和田島小学校	静岡市清水区和田島611						1			1	
	新田集金場	静岡市葵区梅ヶ島5615						1				

13-2-2 市町別指定緊急避難場所

(危機情報課)R7.5.1

市町	施設・場所名	住所	対象とする異常な現象の種類								指定避難所との重複	想定収容人数
			洪水	崖崩れ土石流及び地滑り	高潮	地震	津波	大規模火事	内水氾濫	火山現象		
	長田北小学校	静岡市駿河区向敷地1-10-28	1	1	1	1				1	1	
	県立静岡西高等学校	静岡市葵区牧ヶ谷680-1				1						
	下島北公園	静岡市駿河区下島				1						
	今宮公園	静岡市葵区北2130他				1						
	登呂公園	静岡市駿河区登呂5-457-1他				1						
	船越生涯学習交流館	静岡市清水区船越3-12-74	1	1	1	1			1	1		
	静岡県立工科短期大学校	静岡市清水区楠160				1					1	
	JALみず 広場	静岡市清水区駒越中1-17-52				1						
	駒越神社	静岡市清水区駒越中1-17-43				1						
	萬象寺	静岡市清水区駒越西2-9-5				1						
	県営住宅清水南団地付近 駐車場付近	静岡市清水区殿沢1-16-15				1						
	清海神社	静岡市清水区増				1						
	龍源寺 北西空地	静岡市清水区増				1						
	神明神社	静岡市清水区増206				1						
	白髭神社	静岡市清水区蛇塚				1						
	滝ノ下公園	静岡市清水区興津本町				1						
	清水興津北公園	静岡市清水区興津中町				1						
	ジャトコ(株)蒲原工場	静岡市清水区蒲原4905-11				1						
	清水橋	静岡市清水区				1						
	道路(駿富日本平の里)	静岡市清水区迎山町				1						
	道路(殿沢川上流付近)	静岡市清水区宮加三				1						
	国道150号 中島高架橋非常階段	静岡市駿河区中島				1						
	中島上公園	静岡市駿河区中島				1						
	国道150号 用宗高架橋	静岡市駿河区用宗				1						
	中島児童館	静岡市駿河区中島2992				1						
	津波避難タワー(用宗漁港)	静岡市駿河区用宗2-18-5				1						
	津波避難タワー(由比漁港)	静岡市清水区由比今宿1130				1						
島田市	島田工業高等学校	島田市阿知ヶ谷201	1	1		1			1	1	10,500人	
	島田第五小学校	島田市旭2-25-1	1	1		1			1	1	5,500人	
	旧伊久美小学校	島田市伊久美3690-1	1	1		1			1	1	2,500人	
	旧伊太小学校	島田市伊太1314	1	1		1			1	1	3,000人	
	島田樟誠高等学校	島田市伊太2075-1	1	1		1			1	1	5,500人	
	島田高等学校	島田市稲荷1-7-1	1	1		1			1	1	9,000人	
	島田第一小学校	島田市稲荷2-19-1	1	1		1			1	1	4,000人	
	島田第一中学校	島田市稲荷3-18-1	1	1		1			1	1	6,500人	
	大井川公園	島田市稲荷町4045-1外	1	1		1			1	1	4,000人	
	大井川緑地	島田市横井二丁目地外		1		1			1		105,000人	
	横井運動場公園	島田市横井四丁目地先	1	1		1			1	1	20,500人	
	岸スポーツ広場	島田市岸町701-1	1	1		1			1	1	4,000人	
	島田第二中学校	島田市旗指77-1	1	1		1			1	1	7,000人	
	島田商業高等学校	島田市祇園町8707	1	1		1			1	1	8,000人	
	五和小学校	島田市牛尾435	1	1		1			1	1	3,000人	
	金谷中学校	島田市金谷栄町211-1	1	1		1			1	1	8,000人	

13-2-2 市町別指定緊急避難場所

(危機情報課)R7.5.1

市町	施設・場所名	住所	対象とする異常な現象の種類								指定避難所との重複	想定収容人数
			洪水	崖崩れ土石流及び地滑り	高潮	地震	津波	大規模火事	内水氾濫	火山現象		
島田市	金谷小学校	島田市金谷根岸町33	1	1		1			1	1	5,500人	
	ふじのくに国際高等学校	島田市金谷根岸町35	1	1		1			1	1	4,500人	
	旧金中グラウンド	島田市金谷富士見町3383-1	1	1		1			1		16,000人	
	元島田公園	島田市元島田9030-1外	1	1		1			1		2,000人	
	初倉小学校	島田市阪本1331	1	1		1			1	1	4,000人	
	旧神座小学校	島田市神座1444	1	1		1			1	1	2,500人	
	菊神公園	島田市神谷城1457-2外	1	1		1			1		3,000人	
	野外活動センター山の家	島田市身成48-3	1	1		1			1	1	13,000人	
	川根文化センターチャリム21	島田市川根町家山1173-1	1	1		1			1	1	150人	
	川根小学校	島田市川根町家山420	1	1		1			1		800人	
	山村都市交流センターささま	島田市川根町笹間394	1	1		1			1	1	400人	
	川根中学校	島田市川根町身成3340	1	1		1			1	1	1,100人	
	めぐり交流センター	島田市川根町抜里546	1	1		1			1	1	100人	
	扇町公園	島田市扇町7-1	1	1		1			1		900人	
	北部体育館	島田市相賀2510	1	1		1			1	1	500人	
	旧相賀小学校	島田市相賀875	1	1		1			1	1	2,500人	
	大代公民館	島田市大代880-2	1	1		1			1	1	200人	
	初倉中学校	島田市大柳南132	1	1		1			1	1	7,500人	
	中央公園	島田市中央町19-1	1	1		1			1		4,500人	
	島田第四小学校	島田市中河町201	1	1		1			1	1	5,000人	
	静岡大学附属島田中学校	島田市中河町2510	1	1		1			1	1	6,000人	
	中清公園	島田市中清4-15-1	1	1		1			1	1	1,000人	
	島田第二小学校	島田市中清町2372	1	1		1			1	1	3,000人	
	夢づくり公園	島田市島519-3外	1	1		1			1	1	1,500人	
	六合東小学校	島田市東町1200	1	1		1			1	1	3,500人	
	Glamping & Port結	島田市湯日564	1	1		1			1	1	3,500人	
	六合中学校	島田市道悦2-25-1	1	1		1			1	1	8,000人	
	六合小学校	島田市道悦5-13-1	1	1		1			1	1	3,000人	
	島田第三小学校	島田市南一丁目10-1	1	1		1			1	1	3,000人	
	初倉南小学校	島田市南原10	1	1		1			1	1	4,500人	
	駅前緑地	島田市日之出町5-1	1	1		1			1		400人	
	駿遠学園	島田市福用112	1	1		1			1		500人	
	大津小学校	島田市落合160-1	1	1		1			1	1	3,500人	
	一色浜防災広場	焼津市一色1545-186				1	1				140人	
	あさひタワー	焼津市駅北3-17-1				1	1				1,716人	
	こすぎタワー	焼津市下小杉480-1				1	1				270人	
	下小田タワー	焼津市下小田416-1				1	1				1,080人	
	エゲタワー	焼津市会下/島石津工71-11				1	1				708人	
	吉永ふれあい広場タワー	焼津市吉永1770-2				1	1				636人	
	平公園タワー	焼津市高新田2326-1				1	1				384人	
	高新田中央防災広場	焼津市高新田954-1				1	1				500人	
	坂本コミュニティ防災センター	焼津市坂本971-5				1				1	134人	
	いせぎタワー	焼津市小川新町2-1628-1				1	1				1,140人	

13-2-2 市町別指定緊急避難場所

(危機情報課)R7.5.1

市町	施設・場所名	住所	対象とする異常な現象の種類							指定 避難所 との 距離	想定 収容 人数	
			洪水	崖崩れ 土石流 及び 地滑り	高潮	地震	津波	大規模 火事	内水 氾濫			火山 噴火
焼津市	須賀タワー	焼津市焼津5-636-1				1	1					642人
	石津浜公園タワー	焼津市石津2259-358				1	1					750人
	石津タワー	焼津市石津向町2-1				1	1					1,020人
	東益津地域交流センター	焼津市石脇上65		1							1	1,417人
	東益津小学校	焼津市石脇上65		1							1	1,100人
	惣右衛門防災タワー	焼津市惣右衛門985-1				1	1					630人
	中港タワー	焼津市中港5-463				1	1					750人
	東益津中学校	焼津市中里416		1							1	1,323人
	原浜タワー	焼津市田尻2775-3				1	1					408人
	八反田公園タワー	焼津市東小川3-1238-2				1	1					1,590人
	こすぎ山	焼津市藤守1884-2				1	1					250人
	藤守南浜タワー	焼津市藤守2115-1				1	1					198人
	ポートサイド飯淵タワー	焼津市飯淵1995				1	1					158人
	大井川港防災広場	焼津市飯淵2096-1				1	1					120人
	ノア飯淵タワー	焼津市飯淵551				1	1					468人
	浜当目地区安全タワー	焼津市浜当目2-1805-2				1	1					570人
	浜当目コミュニティ防災センター	焼津市浜当目3-1-45		1							1	213人
	本町タワー	焼津市本町3-747-1				1	1					786人
	六軒屋海辺タワー	焼津市利右衛門2432-1				1	1					756人
	本川橋タワー	焼津市利右衛門376-1				1	1					840人
	港が見える丘防災広場	焼津市利右衛門2657-3				1	1					350人
	藤枝市	岡部支所	藤枝市岡部町岡部6-1	1	1				1			
いきいき交流センター		藤枝市岡部町宮島513-1	1	1				1			1	210人
岡部支所分館		藤枝市岡部町内容601-3	1	1				1				170人
岡部小学校		藤枝市岡部町内容997-2	1	1				1			1	1,317人
青島小学校		藤枝市下青島10	1	1				1			1	1,403人
広幡地区交流センター 備考【洪水:2階】		藤枝市青島387	1	1				1				143人
藤枝地区交流センター		藤枝市五十海3-12-1	1	1				1				190人
高洲小学校		藤枝市高柳1315	1					1			1	1,350人
高洲地区交流センター		藤枝市高柳4-9-13	1					1				256人
稲葉地区交流センター		藤枝市寺島851		1				1				114人
広幡中学校		藤枝市上当間602	1	1				1			1	1,397人
葉梨地区交流センター		藤枝市上藪田759	1	1				1				212人
青島南地区交流センター		藤枝市青島町3-7-30	1	1				1				170人
大洲地区交流センター		藤枝市大洲3-17-12	1					1				115人
大洲小学校		藤枝市大洲5-20	1					1			1	1,231人
谷稲葉会館		藤枝市谷稲葉473-3	1	1								51人
生涯学習センター 備考【洪水:2階】		藤枝市茶町1-5-5	1	1				1				404人
葉梨中学校 備考【洪水:校舎2階以上】		藤枝市中ノ合336	1	1				1			1	1,376人
藤枝小学校		藤枝市天王町1-1-1	1	1				1			1	1,315人
西益津小学校 備考【洪水:校舎2階以上】		藤枝市田中1-7-20	1	1				1			1	1,428人
藤岡小学校 備考【洪水:校舎2階以上】		藤枝市藤岡3-14-1	1	1				1			1	1,123人
青島北小学校		藤枝市南駱台2-11-1	1	1				1			1	1,296人

13-2-2 市町別指定緊急避難場所

(危機情報課)R7.5.1

市町	施設・場所名	住所	対象とする異常な現象の種類							指定 避難所 との 距離	想定 収容 人数		
			洪水	崖崩れ 土石流 及び 地滑り	高潮	地震	津波	大規模 火事	内水 氾濫			火山 噴火	
藤枝市	青島北地区交流センター	藤枝市南新屋14-1	1	1					1				212人
	稲葉小学校	藤枝市堀之内2337		1					1			1	722人
	堀之内公民館	藤枝市堀之内523-8	1	1									61人
	瀬戸谷小学校	藤枝市本郷872	1	1					1			1	685人
	瀬戸谷地区交流センター	藤枝市本郷876	1	1					1				229人
	西益津地区交流センター 備考【洪水:2階】	藤枝市立花2-6-8	1	1					1				136人
	六本松集会所	菊川市倉沢1693-3西側	1	1			1	1					79人
	県立茶業研修センター空地	菊川市倉沢1706-11北側	1	1			1	1					173人
	カインズホーム屋上	吉田町住吉1230	1	1			1	1					245人
	林光寺(笠名)	牧之原市笠名1038	1	1			1	1					200人
	笠名公民館付近埋立地	牧之原市笠名423-2	1	1			1	1					50人
	鬼女遊園地	牧之原市鬼女新田180	1	1			1	1					109人
	鬼女新田公民館	牧之原市鬼女新田457-1	1	1			1	1					101人
	農協萩間支店駐車場	牧之原市黒子188-1	1	1			1	1					25人
	市営住宅駐車場	牧之原市黒子62		1			1	1					10人
	萩間小学校	牧之原市黒子75	1	1			1	1			1		843人
	後原公民館	牧之原市細江1013-4	1	1			1	1					105人
	道上公民館	牧之原市細江1118		1			1	1					20人
	細江小学校屋上	牧之原市細江1260-1	1	1			1	1					1,000人
	寄子公民館	牧之原市細江1616-1		1			1	1					320人
	西福田公民館	牧之原市細江1867-1		1			1	1					40人
	根松公民館	牧之原市細江2120-4		1			1	1					70人
	東福田公民館屋上	牧之原市細江2313-1	1	1			1	1					100人
	飯室乃神社	牧之原市細江3537	1	1			1	1					110人
	時ヶ谷公民館	牧之原市細江3564-4	1	1			1	1					180人
	榎原総合病院北側駐車場(焼津信用金庫裏)	牧之原市細江3709-1		1			1	1					450人
	東慶林公園津波避難タワー(1ブロック)	牧之原市細江390-1	1	1			1	1					405人
	榎原総合病院西側駐車場	牧之原市細江4021		1			1	1					848人
	大石工業駐車場	牧之原市細江4386-2	1	1			1	1					200人
	二ノ谷防災倉庫敷地	牧之原市細江4621-4	1	1			1	1					60人
	スズキ工業駐車場	牧之原市細江4621-75	1	1			1	1					180人
	円成寺駐車場東側	牧之原市細江4622-88	1	1			1	1					500人
	時ヶ谷10班裏山	牧之原市細江4955	1	1			1	1					570人
ふんだ原	牧之原市細江5053-154	1	1			1	1					180人	
ままや公園	牧之原市細江6031-2	1	1			1	1					701人	
県営住宅4階	牧之原市細江700-1	1	1			1	1					50人	
青池公民館	牧之原市細江810-1	1	1			1	1					70人	
谷の口公民館	牧之原市細江972-2	1	1			1	1					50人	
中楯公園	牧之原市細江989-9		1			1	1					207人	
坂五1班集会所	牧之原市坂口115-5	1	1			1	1					52人	
法々寺入口	牧之原市坂口1290-1	1	1			1	1					20人	
第6公民館駐車場	牧之原市坂口1317-6	1	1			1	1					45人	
3班下集会所前	牧之原市坂口1474-1	1				1	1					45人	

13-2-2 市町別指定緊急避難場所

(危機情報課) R7.5.1

市町	施設・場所名	住所	対象とする異常な現象の種類							指定避難所との重複	想定収容人数		
			洪水	崖崩れ土石流及び地滑り	高潮	地震	津波	大規模火事	内水氾濫			火山現象	
	1班ゴミステーション広場	牧之原市坂口2179-3	1	1		1	1						30人
	坂五5班集会所	牧之原市坂口2184-6	1	1				1					93人
	坂五4班集会所	牧之原市坂口401-7	1				1	1					90人
	坂五2班集会所	牧之原市坂口495-1	1	1			1	1					86人
	坂五3班集会所	牧之原市坂口667-1	1	1			1	1					94人
	四班集会所	牧之原市坂部1665-3	1	1					1				27人
	坂部第2農業センター(弘誓寺付近)	牧之原市坂部2277-3	1					1	1				28人
	岩昌寺上付近(本間宅前)	牧之原市坂部2362-3	1	1			1	1					72人
	栗田宅付近	牧之原市坂部2534	1	1			1	1					51人
	ハイムM前駐車場	牧之原市坂部284-1	1				1	1					66人
	坂三農業センター	牧之原市坂部3238-2		1			1	1					30人
	坂部第1-5班集会所	牧之原市坂部4359-16	1	1			1	1					31人
	坂一公民館	牧之原市坂部4869-1	1	1			1	1					27人
	賀茂神社	牧之原市坂部5028	1	1			1	1					29人
	坂四公民館	牧之原市坂部576-1	1	1			1	1					180人
	坂四 1班集会所	牧之原市坂部661-1	1	1			1	1					90人
	坂三ふれあい広場	牧之原市坂部799-1		1			1	1					42人
	ゲートボール場広場	牧之原市女神179	1				1	1					60人
	女神公民館	牧之原市女神236-2	1				1	1					40人
	野賀カーテン屋北側空地	牧之原市女神37-1		1			1	1					100人
	勝間下公民館	牧之原市勝間2010		1			1	1					115人
	勝間上防災倉庫前	牧之原市勝間270-1		1			1	1					30人
	3班集会所	牧之原市勝間373-3	1	1			1	1					60人
	白山神社	牧之原市勝間689-2	1				1	1					240人
	法土橋	牧之原市勝間889-1	1	1			1	1					85人
	勝田上公民館	牧之原市勝田1381-1	1	1			1	1					200人
	伏方観音堂前	牧之原市勝田166	1	1			1	1					60人
	四組集会所	牧之原市勝田1797-1	1	1			1	1					26人
	小山段集会所	牧之原市勝田2238-2	1	1			1	1					100人
	牧之原北公民館	牧之原市勝田2310-8	1				1	1					60人
	阿弥陀堂	牧之原市勝田405-3	1	1			1	1					25人
	3組防火用水横	牧之原市勝田539-1		1			1	1					70人
	2組防火用水横	牧之原市勝田559-3					1	1					40人
	大石美徳宅前	牧之原市勝田61		1			1	1					60人
	4組防火用水横	牧之原市勝田772-3	1	1			1	1					25人
	勝田神社	牧之原市勝田842-2	1	1			1	1					25人
	農道(松浦宅前)	牧之原市勝田1135	1	1			1	1					95人
	藤沢公民館	牧之原市勝田1184-1	1	1			1	1					61人
	戸塚坂中腹	牧之原市勝田1196-1	1	1			1	1					80人
	川崎コミュニティ防災センター	牧之原市勝田1212		1			1	1			1		30人
	畑総451支線(米津博馬宅西側)	牧之原市勝田1250-1	1	1			1	1					45人
	橋柄研修センター	牧之原市勝田1388-1	1	1			1	1					50人
	池ヶ谷宅空地	牧之原市勝田1596		1			1	1					129人

13-2-2 市町別指定緊急避難場所

(危機情報課) R7.5.1

市町	施設・場所名	住所	対象とする異常な現象の種類							指定避難所との重複	想定収容人数		
			洪水	崖崩れ土石流及び地滑り	高潮	地震	津波	大規模火事	内水氾濫			火山現象	
	paint factory花道	牧之原市勝俣1624-1	1	1			1	1					69人
	第3避難地	牧之原市勝俣1866-29	1	1			1	1					180人
	秋葉かりんぼの里	牧之原市勝俣1971	1	1			1	1					90人
	鹿島公民館	牧之原市勝俣2022-1	1	1			1						20人
	秋葉山(山頂)	牧之原市勝俣2356-2	1	1			1	1					50人
	第1避難地(日機装飾研センター敷地)	牧之原市勝俣2362-94	1	1			1	1					190人
	第2避難地(橋向)	牧之原市勝俣2460-1	1	1			1	1					190人
	川崎区グラウンドゴルフ場	牧之原市勝俣2579-90外4筆	1	1			1	1					300人
	西山神社	牧之原市勝俣2826-2	1	1			1	1					30人
	庄内公民館	牧之原市勝俣300		1			1	1					130人
	大谷地区高台	牧之原市勝俣3007	1	1			1	1					110人
	津島神社	牧之原市勝俣3071-2	1	1			1	1					87人
	大石元夫宅西側道路	牧之原市勝俣3279-1	1	1			1	1					86人
	手嶋利彰宅南側道路	牧之原市勝俣3518		1			1	1					46人
	農道(山本利晴宅南側)	牧之原市勝俣3577	1	1			1	1					70人
	松本公民館	牧之原市松本177	1	1			1	1					100人
	絹ノ山 山頂	牧之原市新庄1005-1	1	1			1	1					140人
	名幸グリーンテニス駐車場	牧之原市新庄1414-1	1	1			1	1					101人
	トンネル公園	牧之原市新庄1437-2	1	1			1	1					161人
	サブグラウンド(御前崎中学校第2グラウンド)	牧之原市新庄1609-4	1	1			1	1					80人
	養源寺	牧之原市新庄1663-1	1	1			1	1					108人
	新庄区公民館	牧之原市新庄192-4	1	1			1	1					115人
	お茶集荷場	牧之原市新庄2098-4	1	1			1	1					157人
	遠渡区公民館	牧之原市新庄2294-1	1	1			1	1					406人
	遠渡1号避難地(メガネトンネル上)	牧之原市新庄2614-3					1	1					196人
	御前崎中学校西側	牧之原市新庄800-1西側	1	1			1	1					311人
	北ノ前避難道頂上	牧之原市新庄85-3	1	1			1	1					196人
	新庄池グラウンド	牧之原市新庄新庄887-1	1	1			1	1					70人
	仁田公民館広場	牧之原市仁田165-3	1	1			1	1					80人
	ぐりんぼる駐車場	牧之原市仁田739-3	1	1			1	1					150人
	南の谷	牧之原市須々木1021-1地先	1	1			1	1					60人
	増田正孝宅裏山	牧之原市須々木1223	1	1			1	1					132人
	増田一男宅裏山	牧之原市須々木1280-2-1-1	1	1			1	1					60人
	釜山忠夫宅裏山	牧之原市須々木1313-1	1	1			1	1					9人
	御前崎市朝比奈原運動場	牧之原市須々木1766-1	1	1			1	1					60人
	増田美明宅裏山	牧之原市須々木2236	1	1			1	1					49人
	須々木区民館・須々木グラウンド	牧之原市須々木225-1	1	1			1	1					229人
	雨ヶ谷坂の中腹(県道相良・浜岡線中腹)	牧之原市須々木2388-1	1	1			1	1					102人
	晴海台(酒井鉄工裏)	牧之原市須々木287-39	1	1			1	1					60人
	須々木4号避難地(普明院)	牧之原市須々木341	1	1			1	1					190人
	波津1号避難地(晴海台)	牧之原市須々木370-1	1	1			1	1					280人
	すすき幼稚園体育館屋上	牧之原市須々木464-3	1	1			1	1					161人
	須々木2号避難地(マルトウ製茶工場前)	牧之原市須々木719-1	1				1	1					167人

13-2-2 市町別指定緊急避難場所

(危機情報課) R7.5.1

市町	施設・場所名	住所	対象とする異常な現象の種類										指定 避難所 との 距離	想定 収容 人数		
			洪水	崖崩れ 土石流 及び 地滑り	高潮	地震	津波	大規模 火事	内水 氾濫	火山 噴火						
牧之原市	河村正秋宅裏山	牧之原市須々木736	1			1	1									87人
	河村俊夫宅裏山	牧之原市須々木740-1地先	1			1	1									59人
	増田智昭様裏山	牧之原市須々木905-1地先	1	1		1	1									53人
	総合グラウンド	牧之原市菅ヶ谷1014-2	1	1		1	1									150人
	高和公民館	牧之原市菅ヶ谷1215-5	1	1		1	1									90人
	樽林建設株式会社	牧之原市菅ヶ谷1533-1	1	1		1	1									90人
	菅山原公民館	牧之原市菅ヶ谷2243-1	1	1		1	1									60人
	菅山大知公民館	牧之原市菅ヶ谷2518-9	1	1		1	1									20人
	油田の里公園	牧之原市菅ヶ谷2525-1	1	1		1	1									20人
	新田公民館	牧之原市菅ヶ谷2668-9	1	1		1	1									50人
	農事組合法人茶夢茶夢ランド 菅山園	牧之原市菅ヶ谷2861-4	1	1		1	1									300人
	時ヶ谷公民館	牧之原市菅ヶ谷3479-1	1	1		1	1									57人
	桃沢神社	牧之原市菅ヶ谷412-2	1	1		1	1									100人
	国道473号BP	牧之原市菅ヶ谷581-1	1	1		1	1									100人
	谷川公民館	牧之原市菅ヶ谷824-3	1	1		1	1									50人
	沢木公民館	牧之原市西山寺430-8	1	1		1	1									50人
	菅山小学校	牧之原市西山寺6-1	1	1		1	1					1				80人
	第6町内会公民館	牧之原市西萩間1168-39	1	1		1	1									36人
	向平組花壇前	牧之原市西萩間165-2	1	1		1	1									30人
	大興寺前バス停広場	牧之原市西萩間271-7	1	1		1	1									16人
	中谷橋東側	牧之原市西萩間280	1	1		1	1									47人
	西萩間公民館	牧之原市西萩間439-5	1	1		1	1									24人
	ヘアーサロンナカムラ西側	牧之原市西萩間587-8	1	1		1	1									33人
	福一万神社西側	牧之原市西萩間628	1	1		1	1									45人
	権九堂	牧之原市静谷1024-4	1	1		1	1									80人
	加藤祥司宅南側	牧之原市静谷1410-5	1	1		1	1									35人
	当引橋西	牧之原市静谷1775-2	1	1		1	1									30人
	大久保原公民館	牧之原市静谷2067-10	1	1		1	1									120人
	牧南公民館	牧之原市静谷2550-57	1	1		1	1									73人
	角管文雄宅庭	牧之原市静谷2606-12	1	1		1	1									37人
	市営三栗団地構内	牧之原市静谷762-1	1	1		1	1									20人
	三栗農業研修会館	牧之原市静谷801-1	1	1		1	1									190人
	丸三茶農協構内	牧之原市静谷855-1	1	1		1	1									30人
	朝生公民館西	牧之原市静谷923-2	1	1		1	1									50人
	辻昌徳宅前	牧之原市静谷940-1	1	1		1	1									40人
	川崎小学校	牧之原市静波1001-1	1	1		1	1					1				1,225人
	椋原高等学校弓道場	牧之原市静波116-1	1	1		1	1									544人
	静波11丁目公民館北側津波避難タワー (Hブロック)	牧之原市静波1251-1	1	1		1	1									244人
	静波1丁目公民館	牧之原市静波140-4	1	1		1	1									300人
	静波12丁目町内会広域広場	牧之原市静波1533-2	1	1		1	1									80人
	株式会社 加藤組	牧之原市静波1637-3	1	1		1	1									60人
	市営住宅東海団地津波避難タワー(Fブ ロック)	牧之原市静波1698-79	1	1		1	1									380人
	椋原交番南側津波避難タワー(Gブロッ ク)	牧之原市静波1974-1	1	1		1	1									200人

13-2-2 市町別指定緊急避難場所

(危機情報課) R7.5.1

市町	施設・場所名	住所	対象とする異常な現象の種類										指定 避難所 との 距離	想定 収容 人数	
			洪水	崖崩れ 土石流 及び 地滑り	高潮	地震	津波	大規模 火事	内水 氾濫	火山 噴火					
大井町市	静波コミュニティ防災センター	牧之原市静波2130-5	1	1		1	1						1		536人
	JAハイナン 駐車場	牧之原市静波221-1	1			1	1								126人
	静波キャンプグラウンド北側津波避難タ ワー(Eブロック)	牧之原市静波2219-3	1	1		1	1								245人
	静波6丁目公民館	牧之原市静波2535-1	1	1		1	1								70人
	東光寺の藤の下	牧之原市静波2599-1	1	1		1	1								50人
	静波4丁目公民館	牧之原市静波2837-1	1	1		1	1								80人
	旧静波西保育園園津波避難タワー(Bブロッ ク)	牧之原市静波2872-1	1	1		1	1					1			892人
	仲町中央公民館	牧之原市静波2910-1	1	1		1	1								108人
	釣学院境内	牧之原市静波2925-1	1	1		1	1								50人
	静波10丁目公民館東側津波避難タワ ー(Aブロック)	牧之原市静波2960-3	1	1		1	1								310人
	静波10丁目公民館前広場	牧之原市静波2962-1	1	1		1	1								30人
	仲町西公民館	牧之原市静波3067-18	1	1		1	1								74人
	橋原文化センター 3階及び屋上	牧之原市静波447-1	1	1		1	1								221人
	市役所橋原庁舎	牧之原市静波447-1	1	1		1	1								401人
	橋原高等学校	牧之原市静波447-2	1	1		1	1								300人
	静波3丁目ポケットパーク	牧之原市静波617-1	1	1		1	1								120人
	橋尾真一宅前の道路	牧之原市切山100地先	1	1		1	1								60人
	切山中公民館駐車場	牧之原市切山1318-5	1	1		1	1								100人
	切山下公民館	牧之原市切山435-2	1	1		1	1								35人
	老人憩いの家	牧之原市切山872-6	1	1		1	1								30人
	福岡公民館(本部)	牧之原市相良229-1	1	1		1	1								34人
	津島神社	牧之原市相良262-2	1	1		1	1								63人
	市役所相良庁舎	牧之原市相良275	1	1		1	1								1,177人
	相良コミュニティ防災センター	牧之原市相良58-1	1	1		1	1						1		302人
	大寄上コミュニティセンター	牧之原市大寄1010-4	1	1		1	1								90人
	大寄下部農会機具置場	牧之原市大寄306-3	1	1		1	1								100人
	有限会社三和化学駐車場	牧之原市大寄476-2	1	1		1	1								80人
	増光寺	牧之原市大寄955	1	1		1	1								90人
	大江コミュニティ防災センター	牧之原市大江102-1	1	1		1	1						1		120人
	林光庵	牧之原市大江1075	1	1		1	1								100人
	川田ハイツ前	牧之原市大江1385-13	1	1		1	1								190人
	八幡宮	牧之原市大江1606	1	1		1	1								250人
	最上尊	牧之原市大江1695	1	1		1	1								150人
	たきび塾	牧之原市大江424	1	1		1	1								140人
	大江区民会館	牧之原市大江530-2	1	1		1	1								62人
	大江2号避難地(谷の道)	牧之原市大江659-33	1	1		1	1								173人
	大江1号避難地(お不動山)	牧之原市大江678-2	1	1		1	1								243人
	お不動山	牧之原市大江697-4	1	1		1	1								188人
	大沢公園	牧之原市大沢1-24	1	1		1	1								699人
	大江地区防災公園	牧之原市大沢180-1	1	1		1	1								411人
	古川一馬宅敷地	牧之原市大沢334-1	1	1		1	1								42人
	ヴィラ徳村(北側)	牧之原市大沢392-21	1	1		1	1								263人
	文珠山	牧之原市大沢491-2	1	1		1	1								221人

13-2-2 市町別指定緊急避難場所

(危機情報課)R7.5.1

市町	施設・場所名	住所	対象とする異常な現象の種類								指定 避難所 との 距離	想定 収容 人数	
			洪水	崖崩れ 土砂崩 及び 地滑り	高潮	地震	津波	大規模 火事	内水 氾濫	火山 噴火			
	般若寺	牧之原市大沢695-1	1	1		1	1						89人
	百所公民館	牧之原市男神431		1		1	1						98人
	男神公民館	牧之原市男神642	1	1		1	1						141人
	地頭方2号避難地(寺坂)	牧之原市地頭方1006-2	1			1	1						52人
	狐雲寺駐車場	牧之原市地頭方1097-1	1			1	1						130人
	地頭方3号避難地北山(遠土工機横)	牧之原市地頭方1289-6	1			1	1						102人
	地頭方4号避難地(うおとも西側)	牧之原市地頭方1602-2	1	1		1	1						43人
	釣月院 駐車場	牧之原市地頭方1-81	1	1		1	1						461人
	静岡銀行北側	牧之原市地頭方260	1	1		1	1						56人
	山下太市宅付近	牧之原市地頭方272	1	1		1	1						37人
	ハイツ住宅北	牧之原市地頭方471-15	1	1		1	1						64人
	原崎工務店資材置場	牧之原市地頭方517-2	1	1		1	1						50人
	太陽光発電施設内	牧之原市地頭方644-8周辺	1	1		1	1						100人
	NOK株式会社グラウンド	牧之原市地頭方650-3	1	1		1	1						44人
	鎮霊神社	牧之原市地頭方69-2	1	1		1	1						96人
	みかん畑	牧之原市地頭方999	1			1	1						21人
	枝村良香宅ビニールハウス	牧之原市中1019-1				1	1						20人
	長興寺	牧之原市中1614	1	1		1	1						30人
	中東名ガード東	牧之原市中189-1横	1	1		1	1						30人
	大井源太郎宅前	牧之原市中554-6	1	1		1	1						30人
	杉山仁雄宅前	牧之原市中57	1			1	1						30人
	飯田和芳宅前	牧之原市中580	1	1		1	1						30人
	畑総43工区タンク前(薬師堂付近)	牧之原市中799-9	1	1		1	1						30人
	中野俊廣宅倉庫前	牧之原市中979	1	1		1	1						20人
	中西集会場駐車場	牧之原中西371-1	1	1		1	1						130人
	東萩間公会堂	牧之原市東萩間1205-4	1	1		1	1						68人
	八王子白山神社広場	牧之原市東萩間1266	1	1		1	1						64人
	荒川集会所広場	牧之原市東萩間1795	1	1		1	1						36人
	第5集会所	牧之原市東萩間1941-107	1	1		1	1						46人
	仁王辻公民館	牧之原市東萩間1987-96	1	1		1	1						45人
	東萩間下公民館広場	牧之原市東萩間200-1	1	1		1	1						39人
	八十原公民館	牧之原市東萩間2104-6	1	1		1	1						26人
	一本松公民館	牧之原市東萩間2300-40	1	1		1	1						19人
	牧之原区民センター	牧之原市東萩間2785	1	1		1	1						131人
	長泉庵広場	牧之原市東萩間363-1	1	1		1	1						57人
	水呑公民館	牧之原市東萩間763-2	1	1		1	1						15人
	津島神社	牧之原市東萩間87	1	1		1	1						53人
	村山様駐車場前公道	牧之原市道場181	1	1		1	1						320人
	松浦様別荘前道路	牧之原市道場191-5	1	1		1	1						44人
	親水公園避難地	牧之原市道場199-8	1	1		1	1						200人
	平松様横私道	牧之原市道場267-2	1	1		1	1						140人
	道場公民館裏市道	牧之原市道場51-9	1	1		1	1						121人
	波津公園	牧之原市波津1-160	1	1		1	1						651人

13-2-2 市町別指定緊急避難場所

(危機情報課)R7.5.1

市町	施設・場所名	住所	対象とする異常な現象の種類								指定 避難所 との 距離	想定 収容 人数	
			洪水	崖崩れ 土砂崩 及び 地滑り	高潮	地震	津波	大規模 火事	内水 氾濫	火山 噴火			
	幡辰川南側津波避難タワー(Lブロック)	牧之原市波津1310-31	1	1		1	1						234人
	小堤山公園	牧之原市波津1490-1外	1	1		1	1						162人
	波津第2号避難地(秋葉神社)	牧之原市波津1491-1	1	1		1	1						912人
	相良小学校	牧之原市波津1642	1	1		1	1				1		368人
	相良高等学校	牧之原市波津1700-3	1	1		1	1				1		2,853人
	牧之原消防署	牧之原市波津191-1	1	1		1	1						100人
	国道473号BPP横スペース	牧之原市波津191-1	1	1		1	1						132人
	スーパークック駐車場	牧之原市波津3-51	1	1		1	1						100人
	B&G海洋センター北側	牧之原市波津555-1	1	1		1	1						132人
	牧之原防災研修センター	牧之原市波津691-2	1	1		1	1						510人
	戸塚グランドゴルフ場	牧之原市白井1736-2	1	1		1	1						69人
	白井区公民館	牧之原市白井244-1	1	1		1	1						81人
	(株)丸中	牧之原市白井360-1	1	1		1	1						200人
	宮本白井神社	牧之原市白井790-1	1	1		1	1						99人
	瀬沢集会所	牧之原市白井96	1	1		1	1						169人
	石原田集会所	牧之原市白井999-1	1	1		1	1						101人
	蛭ヶ谷公民館駐車場	牧之原市蛭ヶ谷744-1	1	1		1	1						170人
	布引原集会所近隣の空地	牧之原市布引原243	1	1		1	1						150人
	牧之原コミュニティセンター北側駐車場	牧之原市布引原256-1	1	1		1	1						211人
	牧之原コミュニティ広場	牧之原市布引原678-1外	1	1		1	1						200人
	中央町内集会所前広場	牧之原市布引原718-1	1	1		1	1						180人
	金刀比羅山防災公園	牧之原市福岡60-9	1	1		1	1						581人
	福岡公民館北側津波避難タワー(Kブロック)	牧之原市福岡61-1	1	1		1	1						548人
	海山荘	牧之原市片浜1013-1	1	1		1	1						19人
	片浜6号避難地(木乃宮神社)	牧之原市片浜1017	1	1		1	1						157人
	旧片浜小学校	牧之原市片浜1210	1	1		1	1				1		61人
	片浜5号避難地(お観音様)	牧之原市片浜1229-2	1	1		1	1						190人
	法京・橋上	牧之原市片浜1290-2	1	1		1	1						87人
	大磯原	牧之原市片浜1539	1	1		1	1						39人
	久保柄西	牧之原市片浜2006-1	1	1		1	1						67人
	片浜4号避難地(坂上)	牧之原市片浜2371-3	1	1		1	1						88人
	御堂・釣徳寺	牧之原市片浜2434-1	1	1		1	1						68人
	片浜3号避難地(せど裏山)	牧之原市片浜2919	1	1		1	1						150人
	車坂	牧之原市片浜2952山側	1	1		1	1						27人
	片浜2号避難地(滝乃宮)	牧之原市片浜3052	1	1		1	1						114人
	西避難所	牧之原市片浜306-1	1	1		1	1						107人
	八幡神社	牧之原市片浜317	1	1		1	1						120人
	マゴメ	牧之原市片浜326-1	1	1		1	1						375人
	片浜1号避難地(仁藤)	牧之原市片浜3355	1	1		1	1						97人
	上の原	牧之原市片浜3379-32	1	1		1	1						20人
	久保柄坂	牧之原市片浜719-3	1	1		1	1						109人
	八幡宮駐車場	牧之原市堀野新田518	1	1		1	1						50人
	豊岡公民館	牧之原市堀野新田531	1	1		1	1				1		400人

13-2-2 市町別指定緊急避難場所

(危機情報課)R7.5.1

市町	施設・場所名	住所	対象とする異常な現象の種類										指定避難所との重複	想定収容人数	
			洪水	崖崩れ土石流及び地滑り	高潮	地震	津波	大規模火事	内水氾濫	火山現象					
	落居3号避難地(カタセ)	牧之原市落居160-1	1			1	1								254人
	落居2号避難地(祇園春日神社前)	牧之原市落居206-1	1			1	1								126人
	落居1号避難地	牧之原市落居359-1	1	1		1	1								119人
	18号幹線上内前	牧之原市落居648-1	1	1		1	1								58人
	和田公民館駐車場	牧之原市和田161	1			1	1								80人
	追廻公民館	牧之原市静波3998-1	1	1		1	1								105人
	園沢1のゴミステーション	牧之原市大沢859-3	1	1		1	1								50人
	奥山歯科医院裏山	牧之原市須々木757	1			1	1								10人
	須々木原公民館	牧之原市須々木2550-1	1	1		1	1								81人
	熊野神社	牧之原市静谷905	1			1	1								
	晴海台(元村松加工所前)	牧之原市須々木287-23	1	1		1	1								47人
	親水公園	牧之原市静谷494		1		1	1								10人
吉田町	住吉会館	吉田町住吉1567	1		1				1			1			204人
	吉田町学習ホール	吉田町住吉1567	1						1			1			471人
	吉田町立さくら保育園	吉田町住吉1621-1	1		1				1			1			402人
	吉田町総合体育館	吉田町住吉180-1	1		1	1	1		1			1			1,870人
	津波避難タワーR	吉田町住吉2143-1							1						800人
	吉田町立住吉小学校	吉田町住吉2223	1		1	1	1	1	1	1		1			2,620人
	吉田町立吉田中学校	吉田町住吉230	1		1	1	1	1	1	1		1			1,687人
	津波避難タワーP	吉田町住吉2649-2							1						1,300人
	津波避難タワーK	吉田町住吉2868-3地先							1						1,200人
	津波避難タワーB	吉田町住吉3254-6地先							1						500人
	津波避難タワーJ	吉田町住吉3365-1							1						800人
	吉田町体育センター	吉田町住吉3367-6	1		1				1			1			415人
	津波避難タワーD	吉田町住吉3484-1							1						900人
	津波避難タワーF	吉田町住吉3719-1地先							1						500人
	津波避難タワーA	吉田町住吉4403-6地先							1						500人
	津波避難タワーC	吉田町住吉4805-2地先							1						1,100人
	津波避難タワーE	吉田町住吉5228-1							1						900人
	津波避難タワーL	吉田町住吉5525-1地先							1						800人
	ホテルプレストンyoshida	吉田町住吉580							1						730人
	吉田町立自彊小学校	吉田町神戸1748-2	1	1			1	1	1	1		1			1,809人
	吉田町立わかば保育園	吉田町神戸2092-1	1				1	1	1	1		1			465人
	自彊館	吉田町神戸2167-2	1				1	1	1	1		1			374人
	神戸集落センター	吉田町神戸2693-1					1	1	1	1		1			164人
	神戸西会館	吉田町神戸3934-1	1	1			1	1	1	1		1			110人
	北オアシスパーク(オアシス館)	吉田町神戸673-1	1	1			1	1	1	1		1			173人
	川尻会館	吉田町川尻1623			1	1	1	1	1	1		1			392人
	津波避難タワーG	吉田町川尻2557-11							1						700人
	津波避難タワーO	吉田町川尻2743-1							1						500人
	津波避難タワーH	吉田町川尻2918							1						800人
	レック樹吉田防災倉庫	吉田町川尻3308							1						1,000人
	吉田町立すみれ保育園	吉田町川尻791	1		1	1			1			1			963人

13-2-2 市町別指定緊急避難場所

(危機情報課)R7.5.1

市町	施設・場所名	住所	対象とする異常な現象の種類										指定避難所との重複	想定収容人数	
			洪水	崖崩れ土石流及び地滑り	高潮	地震	津波	大規模火事	内水氾濫	火山現象					
	大幡会館	吉田町大幡1142	1				1				1				61人
	津波避難タワーM	吉田町片岡1697-1							1						1,000人
	吉田町総合障害者自立支援施設(あつまりーナ)	吉田町片岡1996-1	1				1			1		1			347人
	静岡県立吉田特別支援学校	吉田町片岡2130	1	1			1			1	1	1			852人
	片岡会館	吉田町片岡2488-1	1	1			1				1	1			420人
	吉田町立図書館	吉田町片岡404	1	1			1				1	1			985人
	吉田町健康福祉センター(はあとふる)	吉田町片岡795-1	1	1			1				1	1			1,074人
	吉田町立さくら保育園	吉田町片岡805-1					1					1			466人
	吉田町中央児童館	吉田町片岡805-5	1				1				1	1			193人
	吉田町立中央小学校	吉田町片岡850-1	1		1	1	1			1	1	1			2,338人
川根本町	巻町河内地域振興センター	川根本町巻町河内1078	1				1								20人
	奥泉地区集会所	川根本町奥泉540	1	1			1								70人
	八木公会堂	川根本町奥泉687-1	1	1			1								30人
	高齢者コミュニティセンター	川根本町下泉200-1			1			1							80人
	久保尾地域振興センター	川根本町下長尾1399	1	1			1								70人
	下長尾地域振興センター	川根本町下長尾169	1				1								60人
	瀬平集落センター	川根本町下長尾2133	1	1			1								60人
	旧中川根南部小学校グラウンド	川根本町下長尾281								1				1	1,840人
	梅高地域振興センター	川根本町下長尾622-3	1	1			1								60人
	久野脇コミュニティ防災センター	川根本町久野脇237	1	1			1							1	70人
	三ツ間集落センター	川根本町久野脇813-2	1	1			1								60人
	桑野山会館	川根本町桑野山254			1			1							40人
	平田集会所	川根本町犬間429-3	1	1			1								20人
	藤川地域振興センター	川根本町元藤川729-1	1	1			1								120人
	嶋平地区集会所	川根本町嶋平32-1	1				1								70人
	上岸地区集会所	川根本町上岸280-2	1	1			1								30人
	三ツ星学園(旧三ツ星小学校)グラウンド	川根本町上長尾1000			1		1							1	2,260人
	八中地域振興センター	川根本町上長尾1272	1				1								30人
	上長尾集落センター	川根本町上長尾292-2	1	1			1								50人
	三ツ星学園(旧中川根中学校)グラウンド	川根本町上長尾744			1		1							1	4,840人
	高郷地域振興センター	川根本町上長尾933-2	1	1			1								110人
	水川地域振興センター	川根本町水川1641-3			1			1							60人
	フォーレなかかわね茶茗館	川根本町水川171-1													210人
	尾呂久保地域振興センター	川根本町水川908-1	1	1			1								10人
青部地区集会所	川根本町青部674-2	1	1			1								40人	
千頭東区会館	川根本町千頭1185-1	1	1			1								70人	
千頭駅前広場	川根本町千頭1216-5			1										270人	
奥大井自然休養村管理センター(3階)	川根本町千頭1216-5			1		1								30人	
音鼓の郷	川根本町千頭1217-2			1			1							500人	
光の森学園グラウンド	川根本町千頭1236-6			1			1						1	4,060人	
寸又峡公民館	川根本町千頭286	1	1			1								40人	
池の谷地区集会所	川根本町千頭515	1	1			1								10人	
沢間公会堂	川根本町千頭636-2	1				1								20人	

13-2-2 市町別指定緊急避難場所

(危機情報課)R7.5.1

市町	施設・場所名	住所	対象とする異常な現象の種類										指定 避難所 との 距離	想定 収容 人数	
			洪水	崖崩れ 土石流 及び 地滑り	高潮	地震	津波	大規模 火事	内水 氾濫	火山 噴火					
	寺馬区会館	川根本町千頭805-6	1	1		1									40人
	千頭西区会館	川根本町千頭950-2	1	1		1									30人
	農林業センター交流施設	川根本町地名1493-2	1	1		1						1			90人
	地名集会所	川根本町地名185-2	1	1		1									130人
	田代区会館	川根本町田代154	1	1		1									70人
	旧本川根中学校	川根本町田代530		1		1						1			8,980人
	田野口地域振興センター	川根本町田野口831	1	1		1									60人
	小長井公民館	川根本町東藤川1019-2	1	1		1									90人
	B&G海洋センター	川根本町東藤川1220	1	1		1						1			340人
	平栗区多目的集会所	川根本町東藤川11519-3	1	1		1									20人
	柳三集会所	川根本町東藤川2216-16	1	1		1									20人
	前山区会館	川根本町東藤川2500-2	1	1		1									10人
	大谷地区集会所	川根本町東藤川274-1	1	1		1									20人
	坂京地区集会所	川根本町東藤川3161	1	1		1									40人
	文化会館	川根本町東藤川909-1	1			1									800人
	旧中川根第一小学校グラウンド	川根本町徳山100		1		1						1			4,400人
	徳山コミュニティ防災センター	川根本町徳山1369	1			1						1			120人
	県立川根高校グラウンド	川根本町徳山1644-1				1						1			6,060人
	接岨地区集会所	川根本町梅池159-2	1	1		1									80人
	竜川運動場	浜松市天竜区横山町390				1			1						
	横山小学校	浜松市天竜区横山町547	1	1		1			1	1		1			
	竜川ふれあいセンター	浜松市天竜区横山町772-1	1	1					1						
	熊ふれあいセンター	浜松市天竜区熊1977-2	1	1					1						
	熊小学校	浜松市天竜区熊2153	1	1		1			1	1		1			
	浦川ふれあいセンター	浜松市天竜区佐久間町浦川2794-1	1	1		1			1	1		1			
	(旧)浦川小学校	浜松市天竜区佐久間町浦川2819	1	1		1			1	1		1			
	城西ふれあいセンター	浜松市天竜区佐久間町奥領家1528-4	1	1					1			1			
	(旧)佐久間中学校	浜松市天竜区佐久間町佐久間2410	1	1		1			1	1		1			
	歴史と民謡の郷会館	浜松市天竜区佐久間町佐久間429-1	1	1					1						
	(旧)城西小学校	浜松市天竜区佐久間町相月2874	1	1		1			1	1		1			
	山香ふれあいセンター	浜松市天竜区佐久間町大井2415-1	1	1		1			1	1		1			
	佐久間中学校・湖北高校佐久間分校	浜松市天竜区佐久間町中部683-1	1	1		1			1	1		1			
	佐久間小学校	浜松市天竜区佐久間町半場50-1	1	1		1			1	1		1			
	光明ふれあいセンター	浜松市天竜区山東2309-8	1	1					1						
	光明小学校	浜松市天竜区山東2550	1	1		1			1	1		1			
	光が丘中学校	浜松市天竜区山東2701	1	1		1			1	1		1			
	春野中学校	浜松市天竜区春野町気田380-2				1			1						
	気田小学校	浜松市天竜区春野町気田603-1	1	1		1			1	1		1			
	春野気田スポーツ広場	浜松市天竜区春野町気田850-1				1			1						
	春野防災センター	浜松市天竜区春野町宮川1467-2	1	1					1			1			
	(旧)春野北小学校	浜松市天竜区春野町杉242-2	1	1		1			1	1		1			
	(旧)熊切小学校	浜松市天竜区春野町石打松下211-1	1	1		1			1	1		1			
	(旧)春野東中学校	浜松市天竜区春野町石打松下223-1				1			1						

13-2-2 市町別指定緊急避難場所

(危機情報課)R7.5.1

市町	施設・場所名	住所	対象とする異常な現象の種類										指定 避難所 との 距離	想定 収容 人数	
			洪水	崖崩れ 土石流 及び 地滑り	高潮	地震	津波	大規模 火事	内水 氾濫	火山 噴火					
	天竜高校春野校舎	浜松市天竜区春野町堀之内284	1	1		1			1	1		1			
	大居小学校	浜松市天竜区春野町堀之内993-1	1	1		1			1	1		1			
	下阿多古ふれあいセンター	浜松市天竜区上野172-3	1	1							1				
	下阿多古運動場	浜松市天竜区上野948				1			1						
	(旧)下阿多古中学校	浜松市天竜区上野948	1	1							1				
	水窪小学校	浜松市天竜区水窪町奥領家2697-1	1	1		1			1	1		1			
	水窪文化会館	浜松市天竜区水窪町奥領家3274-1	1	1		1			1	1		1			
	(旧)西浦小学校	浜松市天竜区水窪町奥領家5296-18	1	1		1			1	1		1			
	水窪総合体育館	浜松市天竜区水窪町地頭方241-3				1			1			1			
	水窪中学校	浜松市天竜区水窪町地頭方366	1	1		1			1	1		1			
	上阿多古小学校	浜松市天竜区西藤平1318	1	1		1			1	1		1			
	上阿多古ふれあいセンター	浜松市天竜区西藤平1555	1	1		1			1	1		1			
	船明ダム運動公園	浜松市天竜区船明2649				1			1						
	(旧)鏡山小学校	浜松市天竜区只来97-3	1	1		1			1	1		1			
	天竜特別支援学校	浜松市天竜区渡ヶ島201-2	1	1		1			1	1		1			
	天竜二俣駅東西広場【備考確認】	浜松市天竜区二俣町阿蔵137-8				1			1						
	清竜中学校	浜松市天竜区二俣町鹿島525	1	1		1			1	1		1			
	二俣ふれあいセンター	浜松市天竜区二俣町二俣184-32	1	1					1						
	天竜壬生ホール	浜松市天竜区二俣町二俣20-2	1	1		1			1	1		1			
	天竜高校	浜松市天竜区二俣町二俣601	1	1		1			1	1		1			
	二俣小学校	浜松市天竜区二俣町二俣867-1	1	1		1			1	1		1			
	龍山老人福祉センター	浜松市天竜区龍山町下平山248-2	1	1					1	1		1			
	龍山健康増進センター	浜松市天竜区龍山町戸倉217-1	1	1		1			1	1		1			
	龍山保健センター	浜松市天竜区龍山町戸倉711-2	1	1		1			1	1		1			
	(旧)龍山北小学校	浜松市天竜区龍山町瀬尻926-37	1	1		1			1	1		1			
	龍山森林文化会館	浜松市天竜区龍山町瀬尻982-2	1	1		1			1	1		1			
	龍山高齢者コミュニティセンター	浜松市天竜区龍山町大嶺1279-3	1	1		1			1	1		1			
	(旧)龍山第一小学校	浜松市天竜区龍山町大嶺565-5	1	1		1			1	1		1			
	下阿多古小学校	浜松市天竜区南島762				1			1						
	伊佐見小学校	浜松市中央区伊左地町5644	1	1		1			1	1		1			
	浜松湖北高校	浜松市浜名区引佐町金指1428	1	1		1			1	1		1			
	奥山体育センター	浜松市浜名区引佐町奥山1550-1	1	1		1			1	1		1			
	(旧)伊平小学校	浜松市浜名区引佐町伊平580-2	1	1		1			1	1		1			
	井伊谷小学校	浜松市浜名区引佐町井伊谷680	1	1		1			1	1		1			
	奥山小学校	浜松市浜名区引佐町奥山1101-1	1	1		1			1	1		1			
	引佐南部中学校	浜松市浜名区引佐町横尾426	1	1		1			1	1		1			
	金指小学校	浜松市浜名区引佐町金指1369	1	1		1			1	1		1			
	引佐北部中学校	浜松市浜名区引佐町四方浄134-6	1	1		1			1	1		1			
	(旧)洪川小学校	浜松市浜名区引佐町洪川13484	1	1		1			1	1		1			
	(旧)久留木小学校	浜松市浜名区引佐町西久留木63-4	1	1		1			1	1		1			
	(旧)川名小学校	浜松市浜名区引佐町川名470-1	1	1		1			1	1		1			
	気賀小学校	浜松市浜名区細江町気賀11529-1	1	1		1			1	1		1			
	伊目小学校	浜松市浜名区細江町気賀3241	1	1		1			1	1		1			

13-2-2 市町別指定緊急避難場所

(危機情報課)R7.5.1

市町	施設・場所名	住所	対象とする異常な現象の種類								指定 避難所 との 距離	想定 収容 人数
			洪水	崖崩れ 土石流 及び 地滑り	高潮	地震	津波	大規模 火事	内水 氾濫	火山 噴火		
	細江中学校	浜松市浜名区細江町気賀7300-1				1		1			1	
	西気賀小学校	浜松市浜名区細江町気賀9994-1	1	1		1		1	1		1	
	中川小学校	浜松市浜名区細江町中川2553				1		1			1	
	高台幼稚園	浜松市浜名区細江町中川7172-701	1	1		1		1	1		1	
	三方原小学校	浜松市中央区三方原町682	1	1		1		1	1		1	
	初生小学校	浜松市中央区初生町1001-2	1	1		1		1	1		1	
	北星中学校	浜松市中央区初生町1305	1	1		1		1	1		1	
	(旧)滝沢小学校	浜松市浜名区滝沢町1520	1	1		1		1	1		1	
	都田小学校	浜松市浜名区都田町5609-2	1	1		1		1	1		1	
	都田中学校	浜松市浜名区都田町5824-18	1	1		1		1	1		1	
	都田南小学校	浜松市浜名区都田町8756	1	1		1		1	1		1	
	三方原中学校	浜松市中央区豊岡町196	1	1		1		1	1		1	
	豊岡小学校	浜松市中央区豊岡町22	1	1		1		1	1		1	
	東部協働センター	浜松市中央区相生町23-1	1	1				1			1	
	(旧)北小学校	浜松市中央区山下町192	1	1				1	1		1	
	双葉小学校	浜松市中央区海老塚2-5-1	1	1		1		1	1		1	
	葵西小学校	浜松市中央区葵西2-25-1	1	1		1		1	1		1	
	曳馬小学校	浜松市中央区曳馬1-1-35	1	1		1		1	1		1	
	曳馬中学校	浜松市中央区曳馬4-2-15	1	1		1		1	1		1	
	花川小学校	浜松市中央区花川町781	1	1		1		1	1		1	
	西部中学校	浜松市中央区鳴江2-17-1	1	1		1		1	1		1	
	西小学校	浜松市中央区鳴江町70-1	1	1		1		1	1		1	
	相生小学校	浜松市中央区向宿3-8-1	1	1				1	1		1	
	萩丘小学校	浜松市中央区幸5-12-1	1	1		1		1	1		1	
	広沢小学校	浜松市中央区広沢2-51-1	1	1		1		1	1		1	
	葵が丘小学校	浜松市中央区高丘東3-51-1	1	1		1		1	1		1	
	開成中学校	浜松市中央区高丘北1-15-20	1	1		1		1	1		1	
	瑞穂小学校	浜松市中央区高丘北3-15-8	1	1		1		1	1		1	
	佐藤小学校	浜松市中央区佐藤2-32-1	1	1		1		1	1		1	
	佐鳴台小学校	浜松市中央区佐鳴台3-31-1	1	1		1		1	1		1	
	佐鳴台中学校	浜松市中央区佐鳴台3-32-1	1	1		1		1	1		1	
	城北小学校	浜松市中央区住吉1-23-1	1	1				1	1		1	
	高台中学校	浜松市中央区住吉5-19-1	1	1		1		1	1		1	
	浜松中部学園	浜松市中央区松城町108-1	1	1		1		1	1		1	
	上島小学校	浜松市中央区上島1-21-1	1	1		1		1	1		1	
	江西中学校	浜松市中央区神田町123	1	1		1		1	1		1	
	鴨江小学校	浜松市中央区西伊場町4-1	1	1		1		1	1		1	
	浅間小学校	浜松市中央区西浅田2-12-1	1	1		1		1	1		1	
	泉小学校	浜松市中央区泉1-16-1	1	1		1		1	1		1	
	船越小学校	浜松市中央区船越町29-1	1	1				1	1		1	
	東小学校	浜松市中央区中央2-2-1	1	1		1		1	1		1	
	泉居小学校	浜松市中央区東伊場2-5-1	1	1		1		1	1		1	
	富塚小学校	浜松市中央区富塚町1803	1	1		1		1	1		1	

13-2-2 市町別指定緊急避難場所

(危機情報課)R7.5.1

市町	施設・場所名	住所	対象とする異常な現象の種類								指定 避難所 との 距離	想定 収容 人数
			洪水	崖崩れ 土石流 及び 地滑り	高潮	地震	津波	大規模 火事	内水 氾濫	火山 噴火		
	富塚西小学校	浜松市中央区富塚町3541	1	1		1		1	1		1	
	富塚中学校	浜松市中央区富塚町460-1	1	1		1		1	1		1	
	追分小学校	浜松市中央区布橋1-9-1	1	1		1		1	1		1	
	北部中学校	浜松市中央区文丘町28-1	1	1		1		1	1		1	
	八幡中学校	浜松市中央区野口町1533	1	1		1		1	1		1	
	南部中学校	浜松市中央区龍神寺町706	1	1		1		1	1		1	
	蛸塚中学校	浜松市中央区蛸塚2-15-1	1	1		1		1	1		1	
	穂志小学校	浜松市中央区穂志町1497-1	1	1		1		1	1		1	
	和田東小学校	浜松市中央区安間町437-2	1	1		1		1	1		1	
	笠井小学校	浜松市中央区笠井町1050	1	1		1		1	1		1	
	笠井中学校	浜松市中央区笠井町1055	1	1		1		1	1		1	
	丸塚中学校	浜松市中央区丸塚町1050	1	1		1		1	1		1	
	与進中学校	浜松市中央区市野町1405-1				1		1			1	
	与進北小学校	浜松市中央区市野町2715	1	1		1		1	1		1	
	蒲小学校	浜松市中央区神立町5						1			1	
	大瀬小学校	浜松市中央区大瀬町2218	1	1		1		1	1		1	
	中郡中学校	浜松市中央区中郡町897	1	1		1		1	1		1	
	中郡小学校	浜松市中央区中郡町915	1	1		1		1	1		1	
	中ノ町小学校	浜松市中央区中野町427-1	1	1		1		1	1		1	
	与進小学校	浜松市中央区天王町1351	1	1		1		1	1		1	
	豊西小学校	浜松市中央区豊西町1551	1	1				1	1		1	
	和田小学校	浜松市中央区薬師町273-2	1	1		1		1	1		1	
	有玉小学校	浜松市中央区有玉南町614	1	1				1	1		1	
	穂志中学校	浜松市中央区有玉北町1200	1	1		1		1	1		1	
	天竜中学校	浜松市中央区龍光町43	1	1		1		1	1		1	
	白隠小学校	浜松市中央区寺脇町431	1	1		1		1	1		1	
	可美小学校	浜松市中央区若林町1748	1	1		1		1	1		1	
	新津中学校	浜松市中央区新橋町748	1	1		1		1	1		1	
	新津小学校	浜松市中央区新橋町777	1	1		1		1	1		1	
浜松市	東陽中学校	浜松市中央区西町700	1	1		1		1	1		1	
	南の星小学校	浜松市中央区西島町1148-1	1	1		1		1	1		1	
	可美中学校	浜松市中央区増楽町700	1	1		1		1	1		1	
	河輪小学校	浜松市中央区東町333	1	1		1		1	1		1	
	芳川北小学校	浜松市中央区頭陀寺町1046-1				1		1			1	
	砂丘小学校	浜松市中央区白羽町2512	1	1		1		1	1		1	
	東部中学校	浜松市中央区飯田町1038	1	1		1		1	1		1	
	飯田小学校	浜松市中央区飯田町978	1	1		1		1	1		1	
	芳川小学校	浜松市中央区芳川町206-1	1	1		1		1	1		1	
	南陽中学校	浜松市中央区芳川町80				1		1			1	
	雄踏総合体育館	浜松市中央区雄踏町宇布見9981-1	1	1				1			1	
	舞阪幼稚園	浜松市中央区舞阪町舞阪2668-33	1	1		1		1	1		1	
	和地小学校	浜松市中央区湖東町2005	1	1		1		1	1		1	
	佐浜会館	浜松市中央区佐浜町1933-1	1	1				1			1	

13-2-2 市町別指定緊急避難場所

(危機情報課)R7.5.1

市町	施設・場所名	住所	対象とする異常な現象の種類								指定 避難所 との 距離	想定 収容 人数
			洪水	崖崩れ 土石流 及び 地滑り	高潮	地震	津波	大規模 火事	内水 氾濫	火山 噴火		
	湖東中学校	浜松市中央区佐浜町4540	1	1		1		1	1		1	
	篠原小学校	浜松市中央区篠原町10300	1	1		1		1	1		1	
	篠原中学校	浜松市中央区篠原町20200-1	1	1		1		1	1		1	
	庄内学園(庄内小中学校)	浜松市中央区庄内町100	1	1		1		1	1		1	
	神久呂小学校	浜松市中央区神ヶ谷町3490	1	1		1		1	1		1	
	西都台小学校	浜松市中央区西鴨江町1106	1	1		1		1	1		1	
	村瀬小学校	浜松市中央区村瀬町2551	1	1		1		1	1		1	
	神久呂中学校	浜松市中央区大久保町6633	1	1		1		1	1		1	
	はまゆう図書館	浜松市中央区大人見町1750-394	1	1		1		1	1		1	
	大平台小学校	浜松市中央区大平台3-6-1	1	1		1		1	1		1	
	入野中学校	浜松市中央区入野町17059	1	1		1		1	1		1	
	入野小学校	浜松市中央区入野町8757	1	1		1		1	1		1	
	白洲公民館	浜松市中央区白洲町3850-1	1	1				1	1		1	
	舞阪総合体育館	浜松市中央区舞阪町舞阪2623-32	1	1				1	1		1	
	舞阪第2保育園	浜松市中央区舞阪町舞阪2659-3	1	1				1	1		1	
	舞阪中学校	浜松市中央区舞阪町舞阪4601	1	1		1		1	1		1	
	舞阪小学校	浜松市中央区舞阪町舞阪76	1	1		1		1	1		1	
	舞阪第1保育園	浜松市中央区舞阪町弁天島3885	1	1		1		1	1		1	
	清園	浜松市中央区舞阪町弁天島5005-1	1	1		1		1	1		1	
	雄踏文化センター	浜松市中央区雄踏町宇布見5427	1	1				1	1		1	
	雄踏小学校	浜松市中央区雄踏町宇布見7997-1	1	1		1		1	1		1	
	雄踏中学校	浜松市中央区雄踏町宇布見9595	1	1		1		1	1		1	
	(旧)大平小学校	浜松市浜名区大平686	1	1		1		1	1		1	
	浜名中学校	浜松市浜名区小松1762-1	1	1		1		1	1		1	
	赤佐小学校	浜松市浜名区於呂2790	1	1		1		1	1		1	
	浜北北部中学校	浜松市浜名区於呂2961	1	1		1		1	1		1	
	北浜小学校	浜松市浜名区横須賀900	1	1		1		1	1		1	
	伎倍小学校	浜松市浜名区貴布祢2646	1	1		1		1	1		1	
	熊玉小学校	浜松市浜名区宮口262	1	1		1		1	1		1	
	熊玉中学校	浜松市浜名区宮口4847	1	1		1		1	1		1	
	北浜南小学校	浜松市浜名区寺島3010	1	1		1		1	1		1	
	浜名小学校	浜松市浜名区小松1450	1	1		1		1	1		1	
	北浜東部中学校	浜松市浜名区上善地317	1	1		1		1	1		1	
	新原小学校	浜松市浜名区新原2331	1	1		1		1	1		1	
	北浜北小学校	浜松市浜名区西美園1588	1	1		1		1	1		1	
	北浜中学校	浜松市浜名区西美園279-2	1	1		1		1	1		1	
	北浜東小学校	浜松市浜名区善地1546	1	1		1		1	1		1	
	中瀬小学校	浜松市浜名区中瀬3648-1	1	1		1		1	1		1	
	内野小学校	浜松市浜名区内野1702	1	1		1		1	1		1	
	三ヶ日支所	浜松市浜名区三ヶ日町三ヶ日500-1	1	1		1		1	1		1	
	平山小学校	浜松市浜名区三ヶ日町平山200	1	1		1		1	1		1	
	三ヶ日東小学校	浜松市浜名区三ヶ日町都筑2266-2	1	1		1		1	1		1	
	尾奈小学校	浜松市浜名区三ヶ日町下尾奈1431	1	1		1		1	1		1	

13-2-2 市町別指定緊急避難場所

(危機情報課)R7.5.1

市町	施設・場所名	住所	対象とする異常な現象の種類								指定 避難所 との 距離	想定 収容 人数
			洪水	崖崩れ 土石流 及び 地滑り	高潮	地震	津波	大規模 火事	内水 氾濫	火山 噴火		
	都田総合公園	浜松市浜名区新都田1-103-4						1	1			
	長根地区コミュニティ防災センター	浜松市浜名区三ヶ日町福長1372-9						1	1			
	三ヶ日西小学校	浜松市浜名区三ヶ日町三ヶ日301-1	1	1		1		1	1		1	
	1区地区コミュニティ防災センター	浜松市浜名区細江町中川699-4						1	1			
	湖東公民館	浜松市浜名区細江町中川7172-98						1	1			
	祝田地区コミュニティ防災センター	浜松市浜名区細江町中川6915						1	1			
	引佐6区コミュニティ防災センター	浜松市浜名区引佐町井伊谷1727-1						1	1			
	引佐5区コミュニティ防災センター	浜松市浜名区引佐町井伊谷3276-2						1	1			
	金指コミュニティ防災センター	浜松市浜名区引佐町金指1324-2						1	1			
	西四村コミュニティ防災センター	浜松市浜名区引佐町橋窪622-6						1	1			
	上町地区コミュニティ防災センター	浜松市浜名区細江町気賀1007-2						1	1			
	西気賀コミュニティセンター	浜松市浜名区細江町気賀10413-6						1	1			
	寸座地区コミュニティ防災センター	浜松市浜名区細江町気賀11100-1						1	1			
	油田地区コミュニティ防災センター	浜松市浜名区細江町気賀1374-2						1	1			
	老ヶ谷農業構造改善センター	浜松市浜名区細江町気賀2362-24						1	1			
	清水公民館	浜松市浜名区細江町気賀31-2						1	1			
	伊目農業構造改善センター	浜松市浜名区細江町気賀3831-1						1	1			
	呉石地区コミュニティ防災センター	浜松市浜名区細江町気賀7684-1						1	1			
	跡川地区コミュニティ防災センター	浜松市浜名区細江町気賀8935						1	1			
	下村地区コミュニティ防災センター	浜松市浜名区細江町気賀9800-4						1	1			
	広岡地区コミュニティ防災センター	浜松市浜名区細江町広岡68-1						1	1			
	7区地区コミュニティ防災センター	浜松市浜名区細江町三和2125-1						1	1			
	石岡地区コミュニティ防災センター	浜松市浜名区細江町三和523-2						1	1			
	小野地区コミュニティ防災センター	浜松市浜名区細江町小野4-6						1	1			
	8区地区コミュニティ防災センター	浜松市浜名区細江町中川4947-2						1	1			
	9区地区コミュニティ防災センター	浜松市浜名区細江町中川5540						1	1			
	刑部地区コミュニティ防災センター	浜松市浜名区細江町中川6700-1						1	1			
	伊佐見協働センター	浜松市中央区伊佐地町45	1	1					1			
	篠原協働センター	浜松市中央区篠原町20399-1	1	1					1			
	庄内協働センター	浜松市中央区庄内町14-5	1	1					1			
	(旧)南庄内小学校	浜松市中央区庄和町108-3						1	1			
	神久呂協働センター	浜松市中央区神原町922	1	1					1			
	西岸中央公園	浜松市中央区大平台3-37						1	1			
	入野協働センター	浜松市中央区入野町9858	1	1					1			
	(旧)北庄内小学校	浜松市中央区白洲町295-1						1	1			
	舞阪養泉寺	浜松市中央区舞阪町舞阪1907-1						1	1			
	舞阪岐佐神社	浜松市中央区舞阪町舞阪1973						1	1			
	舞阪吹上浄水場	浜松市中央区舞阪町舞阪2600-1						1	1			
	舞阪表浜東公園	浜松市中央区舞阪町舞阪2668-25						1	1			
	舞阪支所	浜松市中央区舞阪町舞阪2701-9	1	1					1			
	稲荷山	浜松市中央区舞阪町舞阪5167						1	1			
	順愛こども園	浜松市中央区舞阪町舞阪5372						1	1			
	舞阪長池児童遊園地	浜松市中央区舞阪町舞阪5375						1	1			

13-2-2 市町別指定緊急避難場所

(危機情報課)R7.5.1

市町	施設・場所名	住所	対象とする異常な現象の種類								指定避難所との重複	想定収容人数		
			洪水	崖崩れ土石流及び地滑り	高潮	地震	津波	大規模火事	内水氾濫	火山現象				
	千鳥園ゲートボール場	浜松市中央区舞阪町弁天島3212-10				1		1						
	西野島浦公園	浜松市中央区舞阪町弁天島2658-103				1		1						
	乙女園グラウンド	浜松市中央区舞阪町弁天島3071				1		1						
	親月園児童遊園地	浜松市中央区舞阪町弁天島3257-1				1		1						
	JR東海弁天島駅	浜松市中央区舞阪町弁天島3285-18				1		1						
	雄踏総合公園	浜松市中央区雄踏町宇布見9984-1				1		1						
	雄踏山崎公民館	浜松市中央区雄踏町山崎3549-1				1		1						
	和地協働センター	浜松市中央区和地町6578	1	1				1						
	竜禅寺小学校	浜松市中央区龍禅寺町844	1	1				1	1		1			
	浜松城公園	浜松市中央区元城町100-2				1		1						
	浜松市役所	浜松市中央区元城町103-2				1		1						
	浜松市立高校	浜松市中央区広沢1-21-1				1		1						
	浜松北高校	浜松市中央区広沢1-30-1				1		1						
	高丘公園・高丘緑地	浜松市中央区高丘東1-4-1				1		1						
	葵が丘公園	浜松市中央区高丘東5-101-5				1		1						
	浜松市上下水道部 住吉庁舎	浜松市中央区住吉5-13-1				1		1						
	浜松城北工業高校	浜松市中央区住吉5-16-1				1		1						
	四ツ池公園	浜松市中央区上島6-19-1				1		1						
	静岡大学浜松キャンパス	浜松市中央区城北3-5-1				1		1						
	浜松西高校	浜松市中央区西伊場町3-1				1		1						
	花川運動公園	浜松市中央区西丘町724				1		1						
	船越公園	浜松市中央区船越町49-3				1		1						
	野口公園	浜松市中央区中央2-3-3				1		1						
	富塚公園	浜松市中央区富塚町1221-1				1		1						
	東部やすらぎ公園(名塚公園)	浜松市中央区名塚町364				1		1						
	和地山公園	浜松市中央区和地山13-10-1				1		1						
	安間川公園	浜松市中央区安新町181-2				1		1						
	大蒲公園	浜松市中央区大蒲町144				1		1						
	中田公園	浜松市中央区中田町78				1		1						
	半田公園	浜松市中央区半田山15-18-1				1		1						
	(旧)遠州浜小学校	浜松市中央区遠州浜2-9-1				1		1						
	新橋体育センター	浜松市中央区新橋町1-2				1		1						
	(旧)五島小学校グラウンド	浜松市中央区西島町510				1		1						
	可美公園	浜松市中央区増楽町920-2				1		1						
	飯田公園・大塚グラウンド	浜松市中央区大塚町1876-1				1		1						
	芳川公園	浜松市中央区本郷町3082				1		1						
	三島楊子公園	浜松市中央区楊子町549-1				1		1						
	浜名協働センター附設体育館	浜松市浜名区小松467-5	1	1				1						
	美園中央公園	浜松市浜名区西美園733				1		1						
	(旧)春野南中学校	浜松市天竜区堀之内997-1				1		1						
	豊岡総合センター(豊岡体育館)	磐田市沓貫地04-1							1				494人	
	福田健康福祉会館	磐田市宇兵衛新田186-1								1			467人	
	アイシーケイ津波避難タワー	磐田市塩新田492-1									1		120人	

13-2-2 市町別指定緊急避難場所

(危機情報課)R7.5.1

市町	施設・場所名	住所	対象とする異常な現象の種類								指定避難所との重複	想定収容人数		
			洪水	崖崩れ土石流及び地滑り	高潮	地震	津波	大規模火事	内水氾濫	火山現象				
	川研ファインケミカル(株)研究棟(屋上)	磐田市塩新田582-7							1					300人
	磐田市竜洋支所(2階以上フロア)	磐田市岡729-1								1				4,988人
	セトウル イン オカタ(階段踊り場廊下)	磐田市下岡田243								1				220人
	福田小学校(洪水時3階)	磐田市下太380	1				1	1				1		1,370人
	コーポアザミ(階段踊り場廊下)	磐田市下大之郷22-3								1				94人
	豊岡北小学校(洪水時2階以上)	磐田市下野部158-1	1					1				1		599人
	豊田北小学校・豊田中学校(洪水時3階以上)	磐田市加茂243	1	1				1				1		2,831人
	(有)新村鉄工所(屋上)	磐田市海老島1546								1				57人
	豊岡南部会館	磐田市掛下1489							1				1	85人
	グループホーム竜洋の家(廊下・屋上)	磐田市掛塚1778-1							1					309人
	メゾンクリスタル(階段踊り場廊下)	磐田市掛塚3002-3								1				183人
	第二白寿園(廊下・屋上)	磐田市掛塚160-1								1				3,477人
	特別養護老人ホーム白寿園(廊下・屋上)	磐田市掛塚3172								1				11,628人
	介護老人保健施設五洋の里(廊下・屋上)	磐田市掛塚3190-1								1				6,024人
	(株)三光(屋上)	磐田市掛塚3413-2								1				235人
	掛塚津波避難タワー	磐田市掛塚777								1				450人
	メッセミサキⅡ(階段踊り場廊下)	磐田市鎌田1915-1								1				221人
	メッセミサキⅠ(階段踊り場廊下)	磐田市鎌田1917-1								1				221人
	神明中学校	磐田市鎌田2262-74	1	1				1				1		1,156人
	駒場南津波避難タワー	磐田市駒場1644-14								1				450人
	駒場北津波避難タワー	磐田市駒場325-1								1				300人
	メゾンDK(階段踊り場廊下)	磐田市駒場38-1								1				162人
	天竜農場津波避難タワー	磐田市駒場6866-4								1				520人
	竜洋富士	磐田市駒場6866-5								1				690人
	磐田北小学校	磐田市見付2352	1	1				1				1		1,503人
	見付交流センター(台風接近時)	磐田市見付2385-10	1	1										327人
	城山中学校	磐田市見付263-3	1					1				1		1,506人
	ワークピア磐田	磐田市見付2989-3	1					1				1		391人
	磐田市総合体育館	磐田市見付4075-1	1					1				1		1,010人
	向陽中学校	磐田市向笠竹之内1162-2	1					1				1		1,060人
	向笠小学校	磐田市向笠竹之内391-6	1	1				1				1		690人
	豊田東小学校	磐田市高見丘57	1	1				1				1		814人
	豊岡中学校(洪水時2階以上)	磐田市合代島943	1	1				1				1		1,184人
	磐田第一中学校	磐田市国府台39-1	1					1				1		1,248人
	サンライズM(階段踊り場廊下)	磐田市鯨島1256-1								1				271人
	特別養護老人ホーム第二遠州の園(屋上)	磐田市鯨島1804-1								1				2,000人
	田原小学校(洪水時2階以上)	磐田市三ヶ野1030-1	1	1				1				1		748人
	小中瀬津波避難タワー	磐田市小中瀬55-2								1				300人
	長野小学校(洪水時2階以上)	磐田市小島736	1					1	1			1		901人
	ブラザ上岡田(2階以上廊下)	磐田市上岡田1039-1								1				2,056人
	磐田グレイス第3マンション(階段踊り場廊下)	磐田市上岡田1078-1								1				441人
	磐田グレイス第5マンション(階段踊り場廊下)	磐田市上岡田1078-2								1				328人
	磐田グレイス第1マンション(階段踊り場廊下)	磐田市上岡田1112-7								1				248人

13-2-2 市町別指定緊急避難場所

(危機情報課)R7.5.1

市町	施設・場所名	住所	対象とする異常な現象の種類									指定避難所との距離	想定収容人数
			洪水	崖崩れ土石流及び地滑り	高潮	地震	津波	大規模火事	内水氾濫	火山噴発			
	MO(階段踊り場廊下)	磐田市上岡918-1					1						259人
	上岡田ガーデンハイソA(階段廊下)	磐田市上岡989					1						358人
	上岡田ガーデンハイソB(階段廊下)	磐田市上岡991-1					1						126人
	アミューズ豊田	磐田市上新屋304					1				1		1,372人
	豊岡南小学校(洪水時2階以上)	磐田市上神増1410	1	1		1					1		767人
	ランドスケイプ(階段踊り場廊下)	磐田市上大之郷103-2						1					233人
	ピュアマンション(階段廊下)	磐田市上大之郷278						1					108人
	シルキーマンション(階段廊下)	磐田市上大之郷322-5						1					115人
	マイシティ大之郷(階段廊下)	磐田市上大之郷629						1					171人
	豊田南小学校(洪水時2階以上)	磐田市森下300	1			1					1		1,372人
	西具交流センター(洪水時2階)	磐田市西具塚1377-5	1			1					1		179人
	特別養護老人ホーム西之島の郷(共有フロア・屋上)	磐田市西之島26-1						1					15,840人
	シャルマン(階段踊り場廊下)	磐田市千手堂1065-1						1					226人
	磐田南小学校(洪水時2階以上)	磐田市千手堂1356-1	1			1	1				1		972人
	ファーマーグロース(階段踊り場廊下)	磐田市千手堂919						1					228人
	ファイングロウス(階段踊り場廊下)	磐田市千手堂996-3						1					107人
	フェニックス竜洋(階段踊り場)	磐田市川袋1440-3						1					252人
	竜洋西小学校(洪水時2階以上)	磐田市川袋1900	1			1	1				1		900人
	Marohto(階段踊り場廊下)	磐田市草崎793-2						1					184人
	大藤小学校	磐田市大久保282-1	1	1		1					1		634人
	静岡産業大学(洪水時2階)	磐田市大原1572-1	1			1	1						624人
	於保農村婦人の家	磐田市大原1654-1				1					1		624人
	すずかけヘルスケアホスピタル(階段踊り場廊下)	磐田市大原2042-4						1					1,284人
	長池配水場(屋上)	磐田市大原3979-3						1					839人
	(株)アコー倉庫棟(3階スペース・屋上)	磐田市大中郷873-1						1					100人
	磐田中部小学校	磐田市中泉1203-2	1			1					1		1,464人
	磐田西小学校	磐田市中泉2522-2	1	1		1					1		833人
	青城小学校(洪水時2階以上)	磐田市中田55	1			1					1		966人
	竜洋東小学校(洪水時2階以上)	磐田市中平松23	1			1	1				1		491人
	グリンデルワルト(階段踊り場廊下)	磐田市天竜943-1						1					407人
	インターラーゲン(階段踊り場廊下)	磐田市天竜948-1						1					610人
	東部小学校(洪水時2階以上)	磐田市東具塚206	1			1	1				1		1,137人
	磐田ガバナステーション(屋上)	磐田市東小島160-2						1					400人
	南御厨交流センター(洪水時2階以上)	磐田市東新屋613	1			1					1		163人
	東亜化成(株)(屋上)	磐田市東平松401-1						1					150人
	(株)アコー磐田工場(屋上)	磐田市東平松500-1						1					210人
	(株)アイテック(屋上)	磐田市南田伊兵衛新田35-1						1					120人
	(株)理研グリーン(屋上)	磐田市南田伊兵衛新田885-12						1					951人
	福田屋内スポーツセンター(洪水時3階)	磐田市南島393-1	1			1	1				1		668人
	遠州中央農業協同組合福田支店(屋上)	磐田市南島529						1					220人
	西遠ゴム工業(株)竜南工場(屋上)	磐田市南平松10-3						1					60人
	(株)TF-METAL竜洋事業所(屋上)	磐田市南平松11-1						1					150人
	(株)古山鋼材(屋上)	磐田市南平松11-3						1					16人

13-2-2 市町別指定緊急避難場所

(危機情報課)R7.5.1

市町	施設・場所名	住所	対象とする異常な現象の種類									指定避難所との距離	想定収容人数
			洪水	崖崩れ土石流及び地滑り	高潮	地震	津波	大規模火事	内水氾濫	火山噴発			
	(株)河合楽器製作所西第2工場(屋上)	磐田市南平松3-1						1					50人
	(株)河合楽器製作所西第1工場(屋上)	磐田市南平松4						1					90人
	(株)スズンゲ(屋上)	磐田市南平松9-12						1					634人
	メルローズⅡ(階段踊り場廊下)	磐田市二之宮1137-1						1					149人
	メルローズⅠ(階段踊り場廊下)	磐田市二之宮1137-1						1					121人
	グラメール(階段踊り場廊下)	磐田市二之宮1153-1						1					250人
	ヴィヴァーチェ(階段踊り場廊下)	磐田市二之宮1161						1					140人
	アダージュ(階段踊り場廊下)	磐田市二之宮1161						1					140人
	介護老人保健施設「さくらの苑」(2階以上フロア・外廊下)	磐田市二之宮1162						1					10,174人
	エステート・ミュージズ2(階段踊り場廊下)	磐田市二之宮1170-1						1					256人
	エステート・ミュージズ(階段踊り場廊下)	磐田市二之宮1170-2						1					233人
	岩田小学校	磐田市句坂中987	1			1					1		413人
	アクト津波避難タワー	磐田市飛平松237-1						1					160人
	エーハウス(階段踊り場廊下)	磐田市飛平松24-2						1					129人
	(株)河合楽器製作所厚生会館(屋上)	磐田市飛平松252						1					500人
	浜部津波避難タワー	磐田市浜部332-1						1					300人
	富士見小学校	磐田市富士見町4-9-5	1			1					1		810人
	豊岡東交流センター	磐田市敷地1187-3						1			1		191人
	アルインワタ(階段踊り場廊下)	磐田市福田1204-1						1					156人
	マンションあすらん(階段踊り場廊下)	磐田市福田1478-1						1					396人
	福田中央交流センター(台風接近時)	磐田市福田1587-1	1			1	1				1		439人
	ポータウン(階段踊り場廊下)	磐田市福田3138						1					140人
	福田北津波避難タワー	磐田市福田3195						1					450人
	グランドパーク福田(階段踊り場廊下)	磐田市福田3830-3						1					96人
	磐田市福田支所(2階以上フロア)	磐田市福田400						1					9,546人
	中川排水ポンプ場(屋上)	磐田市福田4774-5						1					482人
	福田津波避難タワー	磐田市福田4898-1						1					450人
	タンドレス(階段踊り場廊下)	磐田市福田522-3						1					240人
	福田南交流センター(2階階段踊り場屋上)	磐田市福田5489-2						1					1,471人
	南部第一排水ポンプ場(屋内機械室)	磐田市福田5494-47						1					594人
	フロントヒルズⅡ(階段踊り場廊下)	磐田市福田5495-109						1					279人
	フロントヒルズⅢ(階段踊り場廊下)	磐田市福田5495-111						1					315人
	ドルチェカーロ(階段踊り場廊下)	磐田市福田6085-15						1					228人
	エバーグリーン(階段踊り場廊下)	磐田市福田中島1199-3						1					298人
	市営はまぼう団地(階段踊り場)	磐田市福田中島3396-4						1					340人
	マンションBAY VIEW(階段踊り場廊下)	磐田市福田中島3407-7						1					201人
	マンションSEA VIEW(階段踊り場廊下)	磐田市福田中島3408-2						1					201人
	福田中学校(洪水時3階)	磐田市福田中島3753-1	1			1	1				1		1,509人
	カウベルⅥ(階段踊り場廊下)	磐田市福田中島708-1						1					321人
	ピリブⅡ(階段踊り場廊下)	磐田市福田中島709-1						1					250人
	ラ・メールⅠ(階段踊り場廊下)	磐田市福田中島847-1						1					159人
	ラ・メールⅡ(階段踊り場廊下)	磐田市福田中島874-1						1					129人
	市営竜洋豊岡団地(階段踊り場廊下)	磐田市豊岡2604-2						1					1,701人

13-2-2 市町別指定緊急避難場所

(危機情報課)R7.5.1

市町	施設・場所名	住所	対象とする異常な現象の種類										指定 避難所 との 距離	想定 収容 人数
			洪水	崖崩れ 土石流 及び 地滑り	高潮	地震	津波	大規模 火事	内水 氾濫	火山 噴火				
	竜洋中学校(洪水時2階以上)	磐田市豊岡4473-8	1			1	1						1	1,598人
	メゾンドアムール(階段踊り場廊下)	磐田市豊岡5115-1						1						357人
	メゾンオンディース(階段踊り場)	磐田市豊岡5539						1						79人
	メゾングランヒル(階段踊り場廊下)	磐田市豊岡5961-2						1						186人
	ビレッジハウス竜洋(階段踊り場)	磐田市豊岡6567-3						1						634人
	竜洋なぎの木会館(ペランダ等)	磐田市豊岡6605-3						1						6,549人
	アルベール(階段踊り場)	磐田市豊岡6874-1						1						84人
	エムズドリームIV(階段踊り場廊下)	磐田市豊島1117-1						1						442人
	メゾンアルウェットI(階段踊り場廊下)	磐田市豊島1451-3						1						549人
	大日精化工業(株)東海寮(屋上等)	磐田市豊島86-7						1						2,160人
	マルイ水産津波避難タワー(屋上)	磐田市豊浜1075						1						300人
	豊浜交流センター(屋上)	磐田市豊浜2921-1						1						690人
	太田川東バルブステーション(屋上)	磐田市豊浜3614-1						1						150人
	渚の交流館津波避難タワー	磐田市豊浜4127-43						1						300人
	丸源旅館(屋上・廊下)	磐田市豊浜4581						1						492人
	豊浜配水場(屋上)	磐田市豊浜533						1						990人
	豊浜小学校(洪水時2階以上)	磐田市豊浜9	1			1	1					1	689人	
	竜洋北小学校(洪水時2階以上)	磐田市堀之内356	1			1	1					1	604人	
	南部中学校(洪水時2階以上)	磐田市野籍32	1			1	1					1	1,117人	
	豊田南中学校(洪水時2階以上)	磐田市立野200	1			1						1	2,014人	
	(株)ケイ・アイ研究所(屋上)	磐田市塩新田408-1						1						2,691人
	(株)TF-METAL第一工場(屋上)	磐田市海老島1461						1						450人
	掛川工業高校	掛川市葵町15-1	1									1	1,175人	
	あおい公園	掛川市葵町184					1							
	葵町公会堂	掛川市葵町19-3	1											
	旭ヶ丘南公園	掛川市旭ヶ丘1-18-1					1							
	旭ヶ丘西公園	掛川市旭ヶ丘1-3-4					1							
	旭ヶ丘北公園	掛川市旭ヶ丘2-10-9					1							
	旭ヶ丘公会堂	掛川市旭ヶ丘2-3-1		1			1							
	原子公会堂	掛川市伊達方1420	1	1			1							
	伊達方公会堂	掛川市伊達方492	1	1			1							
	成滝区公会堂	掛川市印内36	1				1							
	駅前公園	掛川市駅前13-1					1							
	蘭ヶ谷公民館	掛川市蘭ヶ谷147	1				1							
	塩町公会堂2階	掛川市塩町8-9	1											
	塩町公会堂	掛川市塩町8-9					1							
	大須賀中学校	掛川市横須賀1007					1	1				1	832人	
	十六軒町公会堂	掛川市横須賀1078-2					1							
	横須賀小学校	掛川市横須賀1110	1				1	1				1	1,024人	
	いろは公園	掛川市横須賀1450-1					1							
	中本町公民館	掛川市横須賀1454		1			1							
	横須賀高校	掛川市横須賀1491-1	1				1	1				1	1,587人	
	大工町公民館	掛川市横須賀189	1				1							30人

13-2-2 市町別指定緊急避難場所

(危機情報課)R7.5.1

市町	施設・場所名	住所	対象とする異常な現象の種類										指定 避難所 との 距離	想定 収容 人数	
			洪水	崖崩れ 土石流 及び 地滑り	高潮	地震	津波	大規模 火事	内水 氾濫	火山 噴火					
	水神宮御拝殿前	掛川市横須賀425								1					
	東本町公民館	掛川市横須賀586							1						
	めじろ台公園	掛川市横須賀721							1						
	三五教	掛川市横須賀725-8	1				1	1				1	163人		
	岡津公会堂	掛川市岡津448-1	1				1								
	下垂木南区公会堂	掛川市下垂木1097-2					1								
	宮中公民館	掛川市下垂木1-1	1	1			1								
	桜木地域生涯学習センター桜木ホール	掛川市下垂木1270-2		1			1								
	桜木小学校	掛川市下垂木1472-1	1	1			1					1	1,281人		
	下垂木二区公会堂	掛川市下垂木1821-31					1								
	下垂木三区公民館	掛川市下垂木2192					1								
	森平公会堂	掛川市下垂木2204-3	1	1			1								
	小山平公会堂	掛川市下垂木2890-3					1								
	十二所神社広場	掛川市下垂木2907					1								
	新田公会堂	掛川市下垂木2952-2		1			1								
	飛鳥公園	掛川市下垂木3503-39					1								
	飛鳥公会堂	掛川市下垂木3822-1	1				1								
	鍋原ゲートボール場	掛川市下垂木464					1								
	鍋原公会堂	掛川市下垂木478-3	1												
	下垂木北公園	掛川市下垂木800-36		1			1								
	下中公会堂	掛川市下土方1352		1			1								
	下北公会堂	掛川市下土方152-1		1			1								
	畑ヶ谷集会所	掛川市下土方3584-1	1	1			1								
	西中学校	掛川市下俣1007-1	1										967人		
	十九首公民館2階	掛川市下俣1041-3	1												
	十九首公民館	掛川市下俣1041-3					1								
	下俣公会堂	掛川市下俣1090-4					1								
	下俣区公会堂	掛川市下俣南1-9-6					1								
	家代南公会堂	掛川市家代122-2		1			1								
	宇洞公会堂	掛川市家代1436-1	1	1			1								
	小林工業2階	掛川市家代2195-1	1												
	大輝建設2階	掛川市家代65-1	1												
	家代の里学習館プラザ	掛川市家代の里2-4-1	1				1								
	永源寺	掛川市各和1925	1	1										200人	
	各和公民館	掛川市各和213-1		1			1								
	松尾区公民館	掛川市掛川1068-6					1								
	緑町公会堂	掛川市掛川1138-62					1								
	道神町公会堂	掛川市掛川167-12					1								
	新町区公会堂	掛川市掛川31					1								
	研屋町公会堂	掛川市掛川362-2					1								
	東伝寺	掛川市掛川42					1								
	瓦町公園(仮)	掛川市掛川486					1								
	日本キリスト教団掛川協会	掛川市掛川502	1												

13-2-2 市町別指定緊急避難場所

(危機情報課)R7.5.1

市町	施設・場所名	住所	対象とする異常な現象の種類										指定避難所との重複	想定収容人数	
			洪水	崖崩れ土石流及び地滑り	高潮	地震	津波	大規模火事	内水氾濫	火山現象					
	掛川商工会議所	掛川市掛川551-2	1												
	中町公会堂	掛川市掛川612-2	1			1									
	神明町公会堂	掛川市掛川910-1	1	1		1							1		
	葛ヶ丘会館	掛川市葛ヶ丘2-8-2		1		1									
	東中学校	掛川市葛川1039		1		1							1		
	葛川変電所北空き地	掛川市葛川209-4				1									
	葛川区公会堂	掛川市葛川225-1		1											
	八幡神社	掛川市葛川35	1												
	加藤医院東側空地	掛川市葛川86				1									
	葛川区コミュニティ広場	掛川市葛川999-2				1									
	岩井寺公会堂	掛川市岩井寺267	1			1									
	岩滑公会堂	掛川市岩滑1367		1		1									
	喜町区公会堂	掛川市喜町3-6				1									
	掛川市美感ホール	掛川市亀の甲1-13-7				1									
	亀の甲公会堂	掛川市亀の甲1-13-7				1									
	津波避難タワー「菊浜」	掛川市菊浜434-1				1	1								
	藤森工業(株)掛川事業所 FB工場棟	掛川市菊浜630						1							
	瀬戸山組公会堂	掛川市吉岡1633-6				1									
	市営住宅吉岡団地集会所	掛川市吉岡215-1				1									
	農協和田岡支所広場	掛川市吉岡696-3				1									
	吉岡公民館	掛川市吉岡947-1		1											
	大満寺跡地	掛川市吉岡982				1									
	雇用促進住宅逆川宿舎	掛川市逆川286-1	1												
	池下公会堂	掛川市逆川335-20	1	1											
	竹嶋善彦宅前広場	掛川市逆川337-1				1									
	牛頭公会堂	掛川市逆川840-32	1	1		1									
	久居島公会堂	掛川市久居島422	1			1									
	久保公会堂	掛川市久保2-22-5		1		1									
	久保公園	掛川市久保2-65				1									
	市営住宅宮脇第2団地北広場	掛川市宮脇1-4-1				1									
	宮脇公民館	掛川市宮脇787-1		1		1									
	すこやか広場	掛川市宮脇788-8				1									
	ならここの湯	掛川市居尻179	1	1											
	居尻公民館	掛川市居尻568				1									
	金城公会堂	掛川市金城12	1			1									
	金城公園	掛川市金城54				1									
	結縁寺公会堂	掛川市結縁寺54	1	1		1									
	原川公会堂	掛川市原川71-7	1			1									
	高山区公会堂	掛川市原里1275-1			1		1								
	原田小学校	掛川市原里1623-1	1									1			
	正道公民館	掛川市原里2197	1	1		1									
	正道集会所	掛川市原里2289	1	1		1									
	桑地公会堂	掛川市原里78		1		1									

13-2-2 市町別指定緊急避難場所

(危機情報課)R7.5.1

市町	施設・場所名	住所	対象とする異常な現象の種類										指定避難所との重複	想定収容人数	
			洪水	崖崩れ土石流及び地滑り	高潮	地震	津波	大規模火事	内水氾濫	火山現象					
	中五明集会所	掛川市五明289-2	1	1		1									
	大飛公民館	掛川市五明516-1	1			1									
	下五明公会堂	掛川市五明66-1	1	1		1									
	大宮公民館	掛川市五明821-1	1			1									
	掛川市生涯学習センター広場	掛川市御所原166				1									
	よいとこ広場	掛川市光陽75				1									
	高御所公会堂	掛川市高御所251	1	1		1									
	高瀬農業構造改善センター	掛川市高瀬1501-2	1	1		1									
	高瀬ガーデンヒル集会所	掛川市高瀬2130				1									
	大塚古墳公園	掛川市高田1298-1				1									
	高田公会堂	掛川市高田68-4	1			1									
	津波避難タワー「国安・千浜西」	掛川市国安1342				1	1								
	介護老人福祉施設くにやす苑	掛川市国安1717-1						1							
	(株)エス・テック 工場棟	掛川市国安24-21						1							
	三笠製菓(株)掛川工場 第五工場棟	掛川市国安2679						1							
	焼津水産化学工業(株)大東第1工場第2プラント	掛川市国安3000-1						1							
	国浜コミュニティ防災センター	掛川市国安741	1			1	1								
	矢崎部品(株)大浜工場厚生棟屋上	掛川市国包1360				1	1								
	元茶工場	掛川市黒俣525-2	1			1									
	今滝公会堂	掛川市今滝264-1	1	1		1									
	紺屋町公会堂	掛川市紺屋町6-10	1			1									
	つくし野公園	掛川市細谷736-38				1									
	つくし野区公会堂	掛川市細谷736-39		1		1									
	細谷区公民館	掛川市細谷924		1		1									
	細田公会堂	掛川市細田18				1									
	キャタラー坂里駐車場	掛川市坂里526-2				1									
	蓮福寺	掛川市肴町6	1												
	大東支所	掛川市三俣620	1			1	1								
	小谷田公会堂	掛川市山崎1386-1	1	1		1									
	磐田化学工業(株)大須賀工場 造粒工場棟	掛川市山崎2464						1							
	屋台小屋北側空地	掛川市山崎2845-1				1									
	滑ヶ谷公会堂	掛川市山崎2893		1											
	石津八幡神社	掛川市山崎513	1			1									
	横砂公会堂	掛川市山崎5941-8				1									
	本谷公民館	掛川市山崎6011-3	1			1									
	子隣公民館	掛川市子隣122	1	1		1									
	子隣公園	掛川市子隣283-18				1									
	原田高架下公園	掛川市寺島1330				1									
	寺島公民館	掛川市寺島842				1									
	七日町公園	掛川市七日町180				1									
	徳場公会堂	掛川市徳場529	1	1		1									
	秋葉路春公園	掛川市秋葉路13-33				1									
	秋葉路秋公園	掛川市秋葉路24-5				1									

13-2-2 市町別指定緊急避難場所

(危機情報課) R7.5.1

市町	施設・場所名	住所	対象とする異常な現象の種類										指定 避難所 との 重複	想定 収容 人数		
			洪水	崖崩れ 土石流 及び 地滑り	高潮	地震	津波	大規模 火事	内水 氾濫	火山 噴火						
	秋葉路自然公園	掛川市秋葉路25-25				1										
	秋葉路夏公園	掛川市秋葉路26-12				1										
	秋葉路西公園	掛川市秋葉路33-1				1										
	秋葉路冬公園	掛川市秋葉路7-12				1										
	初馬5区公会堂	掛川市初馬1545-1	1	1		1										
	初馬会館	掛川市初馬2045-2	1	1		1										
	初馬団地公会堂	掛川市初馬2517-15	1	1												
	なかよし公園	掛川市初馬2517-52				1										
	初馬9区公会堂	掛川市初馬2986-4	1	1		1										
	石上公民館	掛川市初馬3434-1	1	1		1										
	湯治ヶ谷公民館	掛川市初馬361-2	1	1		1										
	栃沢公民館	掛川市初馬3711-2	1	1		1										
	西山公会堂(初馬)	掛川市初馬4487	1			1										
	粟本地域生涯学習センター	掛川市初馬857-1	1	1		1										
	会下の谷公民館	掛川市初馬980	1	1		1										
	佐東小学校	掛川市小貫1474	1								1					
	小貫公会堂	掛川市小貫384-1	1	1		1										
	おだか公園	掛川市小鷹町34				1										
	方の橋公民館	掛川市上西郷1259-2	1	1		1										
	花屋敷区公園	掛川市上西郷1843-42				1										
	北中学校	掛川市上西郷220-2	1	1		1					1					
	構江遊園地	掛川市上西郷2368				1										
	構江公民館	掛川市上西郷2449-1	1			1										
	西郷小学校2階	掛川市上西郷2606-2	1								1					
	西郷小学校	掛川市上西郷2606-2	1	1		1					1					
	石畑公民館	掛川市上西郷2764-1	1			1										
	石ヶ谷区公民館	掛川市上西郷3036-5	1	1		1										
	美人ヶ谷公民館	掛川市上西郷4029	1	1		1										
	三笠幼稚園	掛川市上西郷4116		1		1										
	小市公民館	掛川市上西郷431-4	1	1		1										
	滝の谷公民館	掛川市上西郷4593-2	1	1		1										
	長間区公民館	掛川市上西郷6033-1	1			1										
	特別養護老人ホーム福祉の郷	掛川市上西郷7921-1	1	1		1										
	上張区公会堂	掛川市上張1524	1	1		1										
	新道区公会堂	掛川市上張509-10	1	1		1										
	上土方南公会堂	掛川市上土方落舎3151	1	1		1										
	嶺向公会堂	掛川市上土方嶺向498-1	1	1		1										
	段金谷公民館	掛川市上内田1106		1		1										
	五百済公会堂	掛川市上内田2085-5		1		1										
	桶田公民館	掛川市上内田284-1	1	1		1										
	上内田小学校	掛川市上内田3325	1	1		1					1					
	上内田福祉事務所	掛川市上内田773-1	1			1										
	大谷公会堂	掛川市上内田885-1	1			1										

13-2-2 市町別指定緊急避難場所

(危機情報課) R7.5.1

市町	施設・場所名	住所	対象とする異常な現象の種類										指定 避難所 との 重複	想定 収容 人数		
			洪水	崖崩れ 土石流 及び 地滑り	高潮	地震	津波	大規模 火事	内水 氾濫	火山 噴火						
	大手門駐車場	掛川市城下8-1				1										
	ファッションセンターしまむら駐車場	掛川市城西1-1234-1				1										
	城西公園	掛川市城西1-1269-1				1										
	城西けやき公園	掛川市城西2-1829-14				1										
	西保育園跡地	掛川市城西2-3-62				1										
	ココス掛川店駐車場	掛川市城西2-6-10				1										
	城北公園	掛川市城北2-12-1				1										
	城北地区ふれあいセンター	掛川市城北2-12-2				1										
	城北町公会堂	掛川市城北2-13-15	1			1										
	旭町公会堂	掛川市仁藤42-5	1			1										
	仁藤町公会堂	掛川市仁藤町9-1				1										
	城北小学校	掛川市水垂178				1								1		
	ききょう荘広場	掛川市水垂479-1				1										
	水垂公民館	掛川市水垂838-1	1	1		1										
	杉谷公会堂	掛川市杉谷1-12-39		1		1										
	杉谷南公会堂	掛川市杉谷南2-11-13				1										
	西山口小学校	掛川市成滝145	1											1		
	清崎公園	掛川市清崎77				1										
	西山公会堂(西山)	掛川市西山336-2	1			1										
	大須賀中央公民館	掛川市西大淵100		1											1	
	津波避難タワー「今沢」	掛川市西大淵1563-1				1	1									
	今沢公民館	掛川市西大淵1661-1	1			1										
	西田町公民館	掛川市西大淵4226				1										
	SPOONⅢ(アパート)	掛川市西大淵4288-1							1							
	川原崎公会堂	掛川市西大淵4306-10				1										
	雇用促進住宅大須賀宿舎3階以上	掛川市西大淵4306-9							1							
	雇用促進住宅大須賀宿舎集会所	掛川市西大淵4340-3				1										
	大工町ゲートボール場	掛川市西大淵5288-3				1										
	西本町公会堂	掛川市西大淵5313				1										
	横須賀城跡地	掛川市西大淵5391				1	1									
	元富士電気空き地	掛川市西大淵5400				1	1									
	長円寺	掛川市西大淵5520	1	1		1										
	沢上町公民館	掛川市西大淵5525-8	1	1		1										
	川原町公会堂	掛川市西大淵5701				1										
	浄泉寺	掛川市西大淵5734				1										
	松室神社	掛川市西大淵5749				1										
	汐見ヶ丘公民館	掛川市西大淵5925-2				1										
	大須賀運動場	掛川市西大淵6220-1				1										
	西大谷公会堂	掛川市西大淵6393-5	1	1		1										
	西之谷集会所	掛川市西之谷725	1			1										
	西之谷公民館	掛川市西之谷80-1	1	1		1										
	青葉台公会堂	掛川市青葉台1-18		1		1										
	木割公会堂	掛川市千羽1761	1	1		1										

13-2-2 市町別指定緊急避難場所

(危機情報課)R7.5.1

市町	施設・場所名	住所	対象とする異常な現象の種類								指定避難所との重複	想定収容人数			
			洪水	崖崩れ土石流及び地滑り	高潮	地震	津波	大規模火事	内水氾濫	火山現象					
	山鼻公会堂	掛川市千羽454		1		1									
	千羽公会堂	掛川市千羽674-2					1								
	メルクパフォーマンスマテリアلز合同会社	掛川市千浜3330-1						1							
	成行八幡宮裏山	掛川市千浜4531							1						
	千浜西公民館	掛川市千浜4531-1	1			1									
	千浜西コミュニティ防災センター	掛川市千浜4531-3	1			1	1								
	市営住宅千浜西団地B棟	掛川市千浜4915						1							
	お地蔵様(高義神社)	掛川市千浜5029-1						1							
	千浜小学校	掛川市千浜5849						1				1			
	いのち山	掛川市千浜6021				1	1								
	若杉組事務所3階	掛川市千浜6141					1								
	鳴海屋旅館3階	掛川市千浜6276					1								
	千浜東コミュニティ防災センター2階	掛川市千浜6385-1						1							
	(株)キャタラー 東側高台	掛川市千浜8090-26							1						
	介護付有料老人ホームアグリ大東結	掛川市川久保1136-1	1	1			1								
	小和田前公民館	掛川市倉真1092-3		1											
	2区公民館	掛川市倉真1725	1	1											
	7区公民館	掛川市倉真2705-43		1		1									
	3区公民館	掛川市倉真3489-2					1								
	倉真小学校	掛川市倉真3774	1	1							1				
	倉真地域生涯学習センター	掛川市倉真3808-1	1	1											
	4区公民館	掛川市倉真6422-1					1								
	新東名高速道路SA	掛川市倉真7507-23	1	1											
	6区公民館	掛川市倉真8018		1		1									
	倉真報徳社	掛川市倉真837		1		1									
	大浜中学校	掛川市大坂1147	1			1	1				1				
	大坂コミュニティ防災センター	掛川市大坂1428-6		1		1									
	かとうペットショップ前	掛川市大坂2058-4						1							
	好(ハオ)駐車場	掛川市大坂2170-3						1							
	老人福祉センター山王荘広場	掛川市大坂2443						1							
	太田集会所	掛川市大坂2986	1	1		1	1								
	太田坂避難地	掛川市大坂3050						1							
	寺部公会堂	掛川市大坂3783-2	1	1			1								
	三井コミュニティ防災センター	掛川市大坂5103-1	1	1		1	1								
	大坂小学校	掛川市大坂5667	1					1			1				
	東大坂研修センター	掛川市大坂6737-1	1				1								
	惣兵衛山避難地	掛川市大坂708						1							
	掛川市文化会館シオーネ	掛川市大坂7373					1								
	大多郎東公園	掛川市大多郎84						1							
	市営住宅十九首団地2階	掛川市大池1445-1	1												
	十九首水源公園	掛川市大池1445-1						1							
	さんりーな	掛川市大池2250	1	1			1								
	上屋敷公会堂	掛川市大池2300-12	1	1			1								80人

13-2-2 市町別指定緊急避難場所

(危機情報課)R7.5.1

市町	施設・場所名	住所	対象とする異常な現象の種類								指定避難所との重複	想定収容人数			
			洪水	崖崩れ土石流及び地滑り	高潮	地震	津波	大規模火事	内水氾濫	火山現象					
	殊勝寺	掛川市大池2437-1	1				1								
	遠山食堂	掛川市大池2752-1		1			1								
	勤労者福祉会館2階	掛川市大池2798-11	1												
	鳥居町公会堂	掛川市大池371						1							
	秋葉通り区公会堂	掛川市大池594	1				1								
	末広公会堂	掛川市大池778-5						1							
	大坪台集会所	掛川市大坪台82	1	1			1								
	大野下公会堂	掛川市大野150-2	1	1											
	日坂小学校	掛川市大野3-1						1					1		
	大野中上公会堂	掛川市大野578-4	1	1			1								
	大和田公会堂	掛川市大和田349-8	1	1			1								
	岩瀬遠園前	掛川市大淵10619-2							1						
	野中公民館	掛川市大淵10810-2	1	1			1	1							
	東大谷公民館	掛川市大淵11420-1	1	1			1								
	岡原公民館	掛川市大淵12076-2	1	1			1								
	新明園	掛川市大淵12677							1						
	クロネコヤマト掛川大東センター北	掛川市大淵13214-1							1						
	野賀区公民館	掛川市大淵13563-2	1	1			1								
	野賀区ゲートボール場	掛川市大淵13580						1	1						
	熊野神社	掛川市大淵14290						1	1						
	岡原区高台	掛川市大淵15060							1						
	介護老人保健施設おぼヶアガーデン	掛川市大淵4345	1						1						
	コミュニティセンター「はまかぜ」	掛川市大淵5168-1							1						
	大淵小学校	掛川市大淵5602	1					1	1					1	
	大淵農村環境改善センター(アイク)	掛川市大淵6881-2	1											1	
	藤塚公園	掛川市大淵7333							1						
	藤塚公民館	掛川市大淵7333-1	1	1											
	高室神社	掛川市大淵7365							1						
	雨垂公民館	掛川市大淵8343-1	1					1	1						
	谷の口公園	掛川市谷の口町77							1						
	孕丹公民館	掛川市丹間15-1	1					1							
	安養寺公園	掛川市淡陽116							1						
	高塚農事集会所	掛川市中281		1											
	公文公会堂	掛川市中2980		1											
	下方公会堂	掛川市中3526-1		1											
	満勝寺駐車場	掛川市中3529							1						
	中地区コミュニティ防災センター	掛川市中3891-1		1											
	毛森集会所	掛川市中4576-1		1			1								
	毛森山	掛川市中4793						1							
	暁三会館	掛川市中5989-1	1	1			1								
	新知川公園	掛川市中央1-20							1						
	中央一丁目児童会館	掛川市中央1-25-6							1						

13-2-2 市町別指定緊急避難場所

(危機情報課) R7.5.1

市町	施設・場所名	住所	対象とする異常な現象の種類								指定避難所との重複	想定収容人数		
			洪水	崖崩れ土石流及び地滑り	高潮	地震	津波	大規模火事	内水氾濫	火山現象				
	下俣児童公園	掛川市中央2-17-1				1								
	中央三丁目公会堂	掛川市中央3-124				1								
	中央三丁目公園	掛川市中央3-136				1								
	山麓公園	掛川市中央高町48				1								
	中宿公園	掛川市中宿131				1								
	中宿公民館	掛川市中宿21				1								
	中西之谷老人憩の家	掛川市中西之谷625	1			1								
	中方農業構造改善センター	掛川市中方354-1		1		1								
	佐東公民館	掛川市中方573-1	1	1		1								
	長谷公会堂	掛川市長谷2-12-2				1								
	立花公園	掛川市長谷247-2				1								
	つくし会館2階	掛川市長谷433	1											
	つくし会館	掛川市長谷433				1								
	天王公園	掛川市天王町56				1								
	谷の口公民館	掛川市天王町89	1	1		1								
	東山茶業組合	掛川市東山1821-12				1								
	山東茶業工場	掛川市東山1983-1	1			1								
	東山第一部公会堂	掛川市東山2227-1	1			1								
	富士東製茶農協	掛川市東山730				1								
	徳泉六所神社社務所	掛川市徳泉9				1								
	駅南公園	掛川市南2-58				1								
	神代地公民館	掛川市南2-8-7	1			1								
	神代地自主防災会避難所	掛川市南2-95	1			1								
	掛川東高校	掛川市南西郷1357	1			1					1			
	中央二丁目集会所	掛川市南西郷903-3				1								
	二瀬川公会堂	掛川市二瀬川16-13				1								
	本町地区公民館	掛川市日坂112	1			1								
	三浦製材所	掛川市日坂12		1		1								
	下町公会堂	掛川市日坂138-2	1			1								
	川向公会堂	掛川市日坂806	1	1		1								
	法鑽寺	掛川市日坂933	1	1		1								
	上土方コミュニティセンター	掛川市入山瀬325	1	1		1								
	梅橋公会堂	掛川市梅橋143				1								
	さら咲く学校	掛川市萩間423				1					1			
	萩間区公民館	掛川市萩間428-6	1			1								
	幅鎌公会堂	掛川市幅鎌306-1				1								
	帝釈帝	掛川市八坂1116-7	1	1		1								
	日吉神社	掛川市八坂1144	1	1		1								
	影森公会堂	掛川市八坂1200-8	1	1		1								
	海老名公会堂	掛川市八坂1398-1				1								
	宮村公民館	掛川市八坂162-2	1			1								
	塩井川原公会堂2階	掛川市八坂414-2	1			1								
	塩井川原公会堂	掛川市八坂414-2				1								

13-2-2 市町別指定緊急避難場所

(危機情報課) R7.5.1

市町	施設・場所名	住所	対象とする異常な現象の種類								指定避難所との重複	想定収容人数		
			洪水	崖崩れ土石流及び地滑り	高潮	地震	津波	大規模火事	内水氾濫	火山現象				
	道の駅掛川	掛川市八坂882-1	1	1										
	下板沢公会堂	掛川市板沢317-51	1	1		1								
	上板沢公会堂	掛川市板沢945-2		1		1								
	倉敷繊維加工(株)静岡工場 津波避難施設	掛川市浜川新田2052							1					
	睦浜コミュニティ防災センター	掛川市浜川新田420				1								
	ダイソーケミックス(株)静岡工場 本館	掛川市浜野3110				1								
	かぐら山(いのち山)	掛川市浜野3947				1								
	浜野コミュニティ防災センター	掛川市浜野871				1								
	富部区公会堂	掛川市富部961-3	1	1		1								
	平島公民館	掛川市平島851-1	1	1		1								
	平野区公会堂	掛川市平野231				1								
	北門公園	掛川市北門142				1								
	北門公民館	掛川市北門189-5	1			1								
	本郷西区公会堂	掛川市本郷1447-1				1								
	本郷東公会堂	掛川市本郷212-1	1			1								
	原谷小学校2階	掛川市本郷561-1	1			1					1			
	原谷小学校	掛川市本郷561-1				1					1			
	本郷南区公会堂	掛川市本郷672-1				1								
	寺ヶ谷公会堂	掛川市本所1320-2	1	1		1								
	本所公会堂	掛川市本所255-1	1	1		1								
	満水公会堂	掛川市満水945-1	1			1								
	弥生公園	掛川市弥生町100				1								
	農協やよい支所	掛川市弥生町234	1			1								
	矢崎公会堂	掛川市矢崎町6-1	1	1		1								
	下西郷記念公園	掛川市柳町83				1								
	平野鎮造	掛川市遊家336-15	1			1								
	堀式商店遊家工場	掛川市遊家780	1	1		1								
	洋望台1号公園	掛川市洋望台3-3				1	1							
	領家二区公会堂	掛川市領家370-1				1								
	曾我小学校	掛川市領家384		1		1						1		
	曾我小学校2階	掛川市領家384	1			1						1		
	領家三区公会堂	掛川市領家842-6	1	1		1								
	綱川公会堂	掛川市領家940-2				1								
	新家東組集会所	掛川市領家字黒田1367-2				1								
	しらさぎ公園	掛川市緑ヶ丘1-7				1								
	緑ヶ丘公会堂	掛川市緑ヶ丘2-1-22	1			1								
	弥八公園	掛川市緑ヶ丘2-13				1								
	永江院	掛川市和光3-12-2	1			1								
	不動ヶ谷公園	掛川市和光3-4-2				1								
	和田公会堂	掛川市和田448-4				1								
	農協原泉支所広場	掛川市孕石60-2				1								
	小笠山総合運動公園	袋井市愛野2300-1	1	1		1	1	1			1		4,227人	
	県立袋井高校	袋井市愛野2446-1	1	1		1	1	1			1		832人	

13-2-2 市町別指定緊急避難場所

(危機情報課)R7.5.1

市町	施設・場所名	住所	対象とする異常な現象の種類										指定 避難所 との 重複	想定 収容 人数	
			洪水	崖崩れ 土石流 及び 地滑り	高潮	地震	津波	大規模 火事	内水 氾濫	火山 噴火					
	旧袋井南幼稚園	袋井市愛野3082-2					1	1							145人
	袋井南中学校	袋井市愛野3110	1	1		1	1	1				1		1,187人	
	宇刈いきいきセンター	袋井市宇刈1121-1	1	1		1	1	1				1		83人	
	岡崎会館	袋井市岡崎2525	1	1		1	1	1				1		84人	
	旧笠原保育所	袋井市岡崎567-1	1	1		1	1	1				1		73人	
	中遠クリーンセンター	袋井市岡崎6635-192	1	1		1	1	1				1		92人	
	風見の丘	袋井市岡崎6635-8	1	1		1	1	1				1		83人	
	周南中学校	袋井市下山梨1-1-1	1	1		1	1	1				1		1,360人	
	若葉こども園	袋井市久能1310		1		1	1	1				1		174人	
	袋井北コミュニティセンター	袋井市久能1330-2	1	1		1	1	1				1		185人	
	袋井北小学校	袋井市久能1580	1	1		1	1	1				1		1,431人	
	袋井市総合体育館(さわやかアリーナ)	袋井市久能1912-1	1	1		1	1	1				1		1,579人	
	県立袋井商業高校	袋井市久能2350	1	1		1	1	1				1		606人	
	袋井東小学校	袋井市広岡2317-1	1	1		1	1	1				1		708人	
	袋井東コミュニティセンター(かつもく館)	袋井市広岡2506-1	1	1		1	1	1				1		133人	
	県立袋井特別支援学校	袋井市高尾2753-1	1	1		1	1	1				1		1,009人	
	袋井南小学校	袋井市高尾740	1	1		1	1	1				1		1,073人	
	袋井南コミュニティセンター(南風館)	袋井市高尾754-1	1	1		1	1	1				1		359人	
	袋井東幼稚園	袋井市国本2288		1		1	1	1				1		135人	
	天理教山名大教会	袋井市三門町7-1		1		1	1	1				1		145人	
	笠原小学校	袋井市山崎4822	1	1		1	1	1				1		564人	
	笠原こども園	袋井市山崎5093-13	1	1		1	1	1				1		19人	
	笠原コミュニティセンタープラザホール	袋井市山崎5093-5	1	1		1	1	1				1		219人	
	笠原コミュニティセンター	袋井市山崎5093-5	1	1		1	1	1				1		118人	
	山梨こども園	袋井市春岡1-8-7		1		1	1	1				1		418人	
	山名小学校	袋井市春岡684	1	1		1	1	1				1		1,176人	
	静岡県温室農業協同組合 クラウンメロン支所	袋井市小山219	1	1		1	1	1				1		307人	
	ユートピアマツバラ(共同住宅)	袋井市松原1553-1						1						55人	
	浅羽南幼稚園	袋井市松原1793		1		1		1				1		165人	
	きらりんタワー	袋井市松原1801-3						1						162人	
	日立Astemo株式会社袋井工場	袋井市松原2601						1						918人	
	山名コミュニティセンター	袋井市上山梨4-3-1	1	1		1	1	1				1		243人	
	月見の里学遊館	袋井市上山梨4-3-7	1	1		1	1	1				1		1,120人	
	袋井体育センター	袋井市上田町267-19	1	1		1	1	1				1		218人	
	サンライフ袋井	袋井市上田町267-5	1	1		1	1	1				1		124人	
	高南コミュニティセンター(きぼう館)	袋井市上田町267-8	1	1		1	1	1				1		134人	
	高南小学校	袋井市上田町306-2	1	1		1	1	1				1		872人	
	田原幼稚園	袋井市新池190-1		1		1	1	1				1		78人	
	田原農村総合管理センター	袋井市新池3078		1		1	1	1				1		55人	
	KAMIYA株式会社 B棟	袋井市西同笠116-1						1						111人	
	浅羽南小学校	袋井市西同笠148	1	1		1	1	1				1		953人	
	東海精機株式会社浅羽第2工場	袋井市西同笠899-1						1						150人	
袋井	袋井西小学校	袋井市川井442	1	1		1	1	1				1		796人	

13-2-2 市町別指定緊急避難場所

(危機情報課)R7.5.1

市町	施設・場所名	住所	対象とする異常な現象の種類										指定 避難所 との 重複	想定 収容 人数
			洪水	崖崩れ 土石流 及び 地滑り	高潮	地震	津波	大規模 火事	内水 氾濫	火山 噴火				
大井	袋井西幼稚園	袋井市川井568-1		1		1	1	1				1		136人
	袋井西コミュニティセンター(影雲館)	袋井市川井582		1		1	1	1				1		173人
	袋井中学校	袋井市川井701	1	1		1	1	1				1		1,351人
	NewSunnyMansion(共同住宅)	袋井市浅羽1242-2							1					24人
	SunnyMansion II(共同住宅)	袋井市浅羽1247-1							1					57人
	SunnyMansion I(共同住宅)	袋井市浅羽1247-2							1					45人
	浅羽北小学校	袋井市浅羽1322	1	1		1	1	1				1		927人
	浅羽東こども園	袋井市浅羽2617-1	1	1		1	1	1				1		231人
	浅羽東小学校	袋井市浅羽2800	1	1		1	1	1				1		913人
	浅羽北コミュニティセンター	袋井市浅羽2857	1	1		1	1	1				1		134人
	和興フィルタテクノロジー株式会社社宅	袋井市浅羽一色51-1							1					290人
	サティナイン(共同住宅)	袋井市浅岡153							1					19人
	ステラハウス	袋井市浅岡257-1							1					62人
	有限会社どんどこあさば	袋井市浅岡447							1					122人
	アヴァンセ浅岡 I(共同住宅)	袋井市浅岡780-1							1					67人
	メロープラザ	袋井市浅名1027	1	1		1	1	1				1		627人
	浅羽支所	袋井市浅名1028							1					540人
	浅羽北幼稚園	袋井市浅名41	1	1		1	1	1				1		190人
	浅羽中学校	袋井市浅名822	1	1		1	1	1				1		1,393人
	今井コミュニティセンター	袋井市太田687	1	1		1	1	1				1		158人
	今井小学校	袋井市太田692	1	1		1	1	1				1		628人
	今井幼稚園	袋井市太田723-1		1		1	1	1				1		103人
	グループホーム松葉の家	袋井市大野2730-4							1					160人
	ASTI株式会社袋井工場	袋井市大野2754							1					600人
	コニカミノルタケミカル株式会社事務所	袋井市大野6909-9							1					86人
	浅羽西コミュニティセンター	袋井市中410-1	1	1		1	1	1				1		137人
	株式会社ワコーフィルタ 工場B棟(旧実験棟)	袋井市中新田1245							1					200人
	中新田地区命山(きぼうの丘)	袋井市中新田315							1					400人
	グレースバレー(共同住宅)	袋井市長溝471-1							1					19人
	浅羽西幼稚園	袋井市長溝873-1	1	1		1	1	1				1		107人
	東同笠・大野地区命山(寄木の丘)	袋井市東同笠58							1					300人
	日本ベッテッド株式会社静岡工場	袋井市梅山2020							1					400人
	遠州中央農業協同組合浅羽支店	袋井市梅山38							1					500人
	浅羽東コミュニティセンター	袋井市梅山63-1		1		1	1	1				1		117人
	豊沢コミュニティセンター(豊沢ふれあい会館)	袋井市豊沢210-1	1	1		1	1	1				1		94人
	静岡理科大学	袋井市豊越2200-2	1	1		1	1	1				1		486人
	若草こども園	袋井市堀越766-1	1	1		1	1	1				1		200人
	浅西地区命山(江川の丘)	袋井市湊219-1							1					300人
	株式会社鈴木工務店 作業棟	袋井市湊272-1							1					177人
	浅東地区命山(湊命山)	袋井市湊557-1							1					1,300人
	Mellowstyle(共同住宅)	袋井市湊72							1					20人
	三川幼稚園	袋井市友永113-1		1		1	1	1				1		93人
	三川コミュニティセンター(さんさん会館)	袋井市友永147	1	1		1	1	1				1		118人

13-2-2 市町別指定緊急避難場所

(危機情報課)R7.5.1

市町	施設・場所名	住所	対象とする異常な現象の種類								指定避難所との重複	想定収容人数
			洪水	崖崩れ土石流及び地滑り	高潮	地震	津波	大規模火事	内水氾濫	火山現象		
	三川小学校	袋井市友永38	1	1		1	1	1			1	493人
	子育てセンターにじいろ	袋井市上田町267-31	1	1		1	1	1			1	103人
湖西市	泉町公民館	湖西市新居町新居1314						1				
	新福寺	湖西市新居町新居1341						1				
	中町遊園地	湖西市新居町新居1392						1				
	鷺栖院	湖西市新居町新居1739						1				
	湖西市立新居小学校	湖西市新居町新居1770								1		
	源太ノ山	湖西市新居町新居1787-1							1			
	特別養護老人ホーム燦光	湖西市新居町新居1800-1										1,500人
	紀和産業工場事務室屋上	湖西市新居町新居2025-1										620人
	住吉地区命山	湖西市新居町新居2105-1										1,071人
	新居跨線橋	湖西市新居町新居2373-5										
	ビレッジハウス新居1+2	湖西市新居町新居2660-2										
	新居弁天わんぱくランド津波避難デッキ	湖西市新居町新居3288-201										900人
	イオ インダストリー株式会社	湖西市新居町新居3380-500										
	ビューテック株式会社新居工場	湖西市新居町新居3380-65										330人
	COSTA浜名湖	湖西市新居町新居3393-11										
	湖西市立新居中学校	湖西市新居町中之郷1181									1	
	中之郷浄水場前(道路)	湖西市新居町中之郷916-3										
	北山法面	湖西市新居町内山1035-1										
	静岡県立新居高等学校	湖西市新居町内山2036										
	浜名湖ユースホステル跡地	湖西市新居町内山223-2										
	内山公民館	湖西市新居町内山414-2		1								
	若宮八幡宮	湖西市新居町内山417										
	愛宕山	湖西市新居町浜名101-3										
	天神社	湖西市新居町浜名1301										
	市営松山住宅A～C	湖西市新居町浜名1675										
	静岡県立浜名特別支援学校	湖西市新居町浜名1855-71									1	
	日ヶ崎地区津波避難タワー	湖西市新居町浜名2547										233人
	恵比寿神社北(道路)	湖西市新居町浜名2642										
	東新寺	湖西市新居町浜名2660										
	高師山地区津波避難タワー	湖西市新居町浜名3342-1										146人
	新居地域センター	湖西市新居町浜名519-1		1								
	道の駅	湖西市白須賀1896-2										
	白須賀第5北側斜面	湖西市白須賀2156-1										
	元町東公民館西(道路)	湖西市白須賀408-2										
蔵法寺	湖西市白須賀5350-1											
分教場跡地	湖西市白須賀5432-9											
神明神社内宮	湖西市白須賀5451											
清正公大神社	湖西市白須賀5661											
浜名湖カントリークラブ取付道路	湖西市白須賀5739											
有限会社丸伸製作所西(道路)	湖西市白須賀5885-12											
旧東海道	湖西市白須賀601-3											

13-2-2 市町別指定緊急避難場所

(危機情報課)R7.5.1

市町	施設・場所名	住所	対象とする異常な現象の種類								指定避難所との重複	想定収容人数		
			洪水	崖崩れ土石流及び地滑り	高潮	地震	津波	大規模火事	内水氾濫	火山現象				
	上田町地区命山	湖西市新居町浜名592-1											3,760人	
御前崎市	浜岡北小学校 運動場	御前崎市下期比奈753							1			1	9,023人	
	御前崎公園広場	御前崎市御前崎2905-1							1	1			900人	
	御前崎小学校 運動場	御前崎市御前崎3556							1	1			3,201人	
	浜岡東小学校 運動場	御前崎市佐倉1403-1							1	1		1	6,021人	
	佐倉地区センター 駐車場	御前崎市佐倉3612-1							1	1				
	朝比奈中央広場	御前崎市上期比奈2681-1											1	
	新野柏木広場	御前崎市新野1877-7								1	1			
	浜岡福祉会館 駐車場	御前崎市池新田1359-1											13,295人	
	御前崎第一小学校運動場	御前崎市池新田1520											1	12,891人
	池新田高校 運動場	御前崎市池新田2907-1											1	12,717人
	浜岡中学校 運動場	御前崎市池新田3923-1											1	9,397人
	白羽小学校 運動場	御前崎市白羽3521-3											1	5,338人
	比木グラウンド	御前崎市比木2852											1	
	高松グラウンド	御前崎市門屋2060-2											1	
菊川市	内田小学校グラウンド	菊川市下内田1637	1	1					1	1		1	5,509人	
	岳洋中学校グラウンド	菊川市下平川15430	1	1					1	1		1	9,218人	
	菊川西中学校グラウンド	菊川市加茂38	1	1					1	1		1	11,757人	
	加茂小学校グラウンド	菊川市加茂5114	1	1					1	1		1	5,754人	
	菊川南陵高校運動場(校内)	菊川市河東5442-5	1	1					1	1		1	9,726人	
	河城小学校グラウンド	菊川市吉沢556	1	1					1	1		1	4,699人	
	小笠南小学校グラウンド	菊川市高橋3503	1	1					1	1		1	5,145人	
	堀之内小学校グラウンド	菊川市西方2140	1	1					1	1		1	4,273人	
	青葉台コミュニティセンター駐車場	菊川市青葉台1-12-2	1	1					1	1		1	110人	
	小笠東小学校グラウンド	菊川市川上1348-2	1	1					1	1		1	5,146人	
	保養センターグラウンド	菊川市大石88	1	1					1	1		1	5,000人	
	丹野運動場(グラウンド)	菊川市丹野932-1	1	1					1	1		1	4,900人	
	県立小笠高校運動場	菊川市東横地1222-3	1	1					1	1		1	10,229人	
	横地小学校グラウンド	菊川市東横地1886	1	1					1	1		1	5,340人	
	常葉大学附属菊川中・高校運動場(校内)	菊川市半済1550	1	1					1	1		1	7,059人	
	牧之原農村婦人の家駐車場	菊川市牧之原227-5	1	1					1	1		1	115人	
	六郷小学校グラウンド	菊川市本所2200	1	1					1	1		1	4,996人	
菊川東中学校グラウンド	菊川市本所670	1	1					1	1		1	14,481人		
小笠北小学校グラウンド	菊川市嶺田59	1	1					1	1		1	6,719人		
森町	一宮総合センター	森町一宮1845-10	1	1								1	80人	
	旧三倉小学校	森町三倉740	1	1								1	266人	
	三倉総合センター	森町三倉827-1	1	1								1	83人	
	森小学校	森町森125	1	1								1	864人	
	森町文化会館	森町森1485	1	1								1	177人	
	遠江総合高等学校	森町森2085	1	1								1	280人	
	森町総合体育館	森町森92-8	1	1								1	656人	
	旧天方小学校	森町大鳥居220-2	1	1								1	316人	
	園田総合センター	森町谷中513-1	1	1								1	79人	

13-2-2 市町別指定緊急避難場所

(危機情報課)R7.5.1

市町	施設・場所名	住所	対象とする異常な現象の種類							指定 避難所 との 重複	想定 収容 人数	
			洪水	崖崩れ 土石流 及び 地滑り	高潮	地震	津波	大規模 火事	内水 氾濫			火山 噴火
	旭が丘中学校	森町谷中556	1	1		1		1	1		1	699人
	宮園小学校	森町谷中650	1	1		1		1	1		1	808人
	森中学校	森町天宮888-1	1	1		1		1	1		1	751人
	飯田小学校	森町飯田3310-1	1	1		1		1	1		1	811人
	飯田総合センター	森町飯田4040-28		1		1					1	64人
	旧泉陽中学校	森町問詰259	1	1		1		1	1		1	424人
	町民生活センター	森町森2101-2	1	1					1			74人

13-2-3 指定避難所集計表

(県危機情報課) R7.5.1

地域	市町	箇所数	指定緊急避難場所との重複	指定福祉避難所	想定収容人数
	県合計	1,712	1,112	269	1,079,427
賀茂	下田市	36	29	8	5,775
	東伊豆町	19	11	9	4,313
	河津町	35	30	0	6,952
	南伊豆町	11	7	4	10,857
	松崎町	9	8	0	2,938
	西伊豆町	21	5	2	4,188
	計	131	90	23	35,023
東部	沼津市	50	45	0	58,299
	熱海市	12	1	0	13,260
	三島市	52	24	28	6,683
	富士宮市	44	44	0	25,106
	伊東市	81	20	9	13,058
	富士市	65	51	14	72,475
	御殿場市	28	28	0	7,882
	裾野市	39	11	12	12,564
	伊豆市	22	21	0	7,881
	伊豆の国市	72	72	0	15,602
	函南町	15	10	5	3,143
	清水町	15	6	8	5,905
	長泉町	8	6	2	6,814
	小山町	24	12	12	4,065
計	527	351	90	252,737	
中部	静岡市	337	209	84	103,688
	島田市	69	34	0	20,708
	焼津市	56	5	0	39,155
	藤枝市	40	13	0	254,899
	牧之原市	41	11	0	12,371
	吉田町	24	22	4	17,987
	川根本町	11	11	0	4,040
	計	578	305	88	452,848
西部	浜松市	182	182	0	167,047
	磐田市	95	50	53	41,037
	掛川市	44	28	2	41,584
	袋井市	62	62	0	32,049
	湖西市	15	3	0	16,895
	御前崎市	22	8	4	9,533
	菊川市	41	18	9	24,318
	森町	15	15	0	6,356
	計	476	366	68	338,819

13-2-4 市町別指定避難所

(県危機情報課)R7.5.1

市町	施設名	住所	指定緊急避難場所との重複	指定福祉避難所	想定収容人数
下田市	下田幼稚園	下田市1-17-2	1		160人
	下田市民文化会館	下田市4-1-2	1		1,160人
	下田小学校(体育館)	下田市5-3-1	1		270人
	旧下田東中学校(体育館)	下田市柿崎1106	1		310人
	荒川区下田臨海学園	下田市柿崎17-27	1		200人
	朝日小学校(体育館)	下田市吉佐美544	1		140人
	朝日公民館	下田市吉佐美883-1	1		120人
	あずさ山の家	下田市須原1322	1		260人
	須原区集会所	下田市須原1325-4	1		30人
	八木山集会所	下田市須原829	1		20人
	浜崎小学校(体育館)	下田市須崎785-1	1		140人
	相玉公会堂	下田市相玉282-3	1		20人
	大賀茂小学校(体育館)	下田市大賀茂1429	1		110人
	上大沢集会所	下田市大沢127-1	1		30人
	下大沢集荷所	下田市大沢625	1		20人
	稲梓小学校(体育館)	下田市権原224	1		130人
	基幹集落センター	下田市権原290-1	1		150人
	青少年海の家	下田市田牛217	1		150人
	白浜小学校(体育館)	下田市白浜1324-1	1		150人
	板戸区集会所	下田市白浜532-1	1		30人
	下田中学校(体育館)	下田市数根765-1	1		490人
	下田中学校(武道館)	下田市数根765-1	1		280人
	北湯ヶ野区集会所	下田市北湯ヶ野332	1		30人
	旧稲梓中学校(体育館)	下田市箕作350	1		240人
	落合集会所	下田市落合276	1		20人
	稲生沢公民館	下田市立野191	1		120人
	稲生沢小学校(体育館)	下田市立野6-1	1		170人
	県立下田高校(体育館)	下田市運台寺152	1		420人
	ワークあおぞら	下田市宇土金209-1		1	10人
	たんぼぼ	下田市宇土金64-1		1	10人
	梓の里	下田市加増野181-1	1	1	20人
	つくし学園	下田市加増野375-1		1	15人
	みくらの里	下田市吉佐美1086		1	20人
	ひかり保育園	下田市西中9-4		1	60人
	下田認定こども園	下田市数根765-19		1	170人
	稲生沢保育園	下田市立野34		1	100人
	稲取中学校体育館	東伊豆町稲取1873	1		621人
	稲取高校体育館	東伊豆町稲取3012-2	1		711人
	稲取小学校体育館	東伊豆町稲取614-1	1		702人
	旧大川小学校校舎	東伊豆町大川312	1		559人
	北川地区防災センター	東伊豆町奈良本1011	1		81人
	熱川中学校体育館	東伊豆町奈良本1296-3	1		594人
奈良本公民館	東伊豆町奈良本252-1	1		119人	
熱川小学校体育館	東伊豆町奈良本771-1	1		610人	
湯ヶ岡公民館	東伊豆町白田939-4	1		55人	

13-2-4 市町別指定避難所

(県危機情報課)R7.5.1

市町	施設名	住所	指定緊急避難場所との重複	指定福祉避難所	想定収容人数
伊豆町	片瀬地区防災センター	東伊豆町片瀬584-1	1		225人
	さくらんぼデイサービス(さくら介護)	東伊豆町稲取152-1	1	1	1人
	こころ介護稲取有料老人ホーム	東伊豆町稲取524-1		1	1人
	グループホームあたがわ	東伊豆町奈良本1423-107		1	1人
	小規模多機能ホームあたがわ	東伊豆町奈良本1423-62		1	2人
	デイサービスなかじま	東伊豆町奈良本1434-156		1	10人
	特別養護老人ホーム湯ヶ岡の郷	東伊豆町白田1200		1	10人
	ほのぼの荘(さくら介護)	東伊豆町白田323-14		1	1人
	ライフケアガーデン熱川デイサービスセンター	東伊豆町白田459		1	5人
	愛菜花	東伊豆町稲取1406-1		1	5人
	下佐ヶ野コミュニティ防災センター	河津町下佐ヶ野61-22			89人
	逆川公民館	河津町逆川231		1	42人
	旧東小学校体育館	河津町見高1032		1	190人
	旧東小学校校舎	河津町見高1032		1	542人
	見高入谷農村会館	河津町見高1667		1	130人
	見高浜公民館	河津町見高217			139人
	長野地区防災拠点施設	河津町見高1261-3		1	88人
河津小学校体育館	河津町笹原328-1		1	278人	
河津小学校校舎	河津町笹原328-1		1	1,005人	
笹原コミュニティ防災センター	河津町笹原83-3		1	112人	
小鍋公民館	河津町小鍋108-1		1	24人	
大堰コミュニティセンター	河津町川津笹場1157		1	28人	
天川公民館	河津町川津笹場69-1		1	27人	
上佐ヶ野公民館	河津町川津笹場696-2-1		1	40人	
笹場かつせい会館	河津町川津笹場839-1		1	73人	
大鍋公民館	河津町大鍋246-2		1	39人	
沢田公民館	河津町沢田278		1	89人	
谷津コミュニティ防災センター	河津町谷津301-23		1	113人	
谷津公民館	河津町谷津375		1	64人	
田中多目的集会場	河津町田中187-7		1	121人	
役場保健福祉センター	河津町田中212-2		1	682人	
河津中学校体育館	河津町田中72-1		1	387人	
河津中学校格技場	河津町田中72-1		1	106人	
河津中学校特別教室	河津町田中72-1		1	132人	
河津中学校校舎	河津町田中72-1		1	1,009人	
湯ヶ野公民館	河津町湯ヶ野43-1			47人	
旧西小学校体育館	河津町湯ヶ野80-1			232人	
旧西小学校校舎	河津町湯ヶ野80-1			542人	
縄地公民館	河津町縄地424			136人	
浜公民館	河津町浜32-2		1	163人	
上峰公民館	河津町峰285		1	45人	
下峰公民館	河津町峰548-3		1	68人	
梨本公民館	河津町梨本1244-1		1	77人	
川横婦人若者等活動促進施設	河津町梨本190		1	58人	
泉原公民館	河津町梨本799-1		1	35人	

13-2-4 市町別指定避難所

(県危機情報課)R7.5.1

市町	施設名	住所	指定緊急避難場所との重複	指定福祉避難所	想定収容人数
南伊豆町	南上小学校	南伊豆町下小野640	1		1,442人
	旧三浜小学校	南伊豆町子浦1472	1		1,235人
	南中小学校	南伊豆町上賀茂80	1		2,330人
	旧南崎認定こども園	南伊豆町大瀬7	1		1,370人
	三坂地区防災センター	南伊豆町入間69-2	1		185人
	南伊豆東中学校	南伊豆町湊1721	1		2,378人
	南伊豆東小学校	南伊豆町湊243	1		1,917人
	社会福祉法人南伊豆厚生会賀茂老人ホーム	南伊豆町下賀茂15-1		1	
	社会福祉法人南伊豆福祉会さしだ希望の里	南伊豆町入間9-2		1	
	介護老人福祉施設みなの園	南伊豆町湊638-1		1	
介護老人福祉施設エクレシア南伊豆	南伊豆町加納792		1		
松崎町	旧岩科小学校(管理教室棟)	松崎町岩科北側442	1		495人
	旧岩科小学校(屋内運動場)	松崎町岩科北側442	1		202人
	環境改善センター	松崎町宮内303-6			189人
	松崎高校(講堂)	松崎町桜田188	1		463人
	松崎高校(セミナーハウス)	松崎町桜田188	1		285人
	松崎高校(第1体育館)	松崎町桜田188	1		440人
	旧三浦小学校(屋内運動場)	松崎町石部279	1		235人
	勤労者体育センター	松崎町道部565-3	1		390人
	旧中川小学校(管理教室棟)	松崎町峰輪450	1		239人
	西伊豆町	第2分団詰所	西伊豆町安良里330-1		
一色公民館		西伊豆町一色298-18			32人
神田コミュニティ防災センター		西伊豆町宇久須1668-1			30人
西伊豆クリスタルビューホテル		西伊豆町宇久須2102-1			535人
賀茂小学校		西伊豆町宇久須836-2	1		218人
西伊豆中学校体育館		西伊豆町宇久須862-6			308人
西伊豆中学校		西伊豆町宇久須862-6			337人
イル・アズーリ		西伊豆町仁科2145			260人
海辺のかくれ湯清流		西伊豆町仁科2941			220人
堂ヶ島温泉ホテル		西伊豆町仁科2960			475人
至善天遊		西伊豆町仁科2962			132人
堂ヶ島ニュー銀水		西伊豆町仁科2977-1			682人
大浜コミュニティ防災センター		西伊豆町仁科814-5	1		32人
やまびこ荘		西伊豆町大沢里150			98人
海名野公民館		西伊豆町中573			14人
寺川集会所		西伊豆町中7-3			12人
旧田子小学校体育館		西伊豆町田子1320	1		182人
旧田子小学校		西伊豆町田子1320	1		366人
田子公民館		西伊豆町田子2640-1	1		192人
ヒューマンヴィラ伊豆	西伊豆町宇久須2030-1		1	10人	
太陽の里	西伊豆町仁科1134		1	5人	
沼津市	門池中学校	沼津市岡一色657-1	1		1,465人
	門池小学校	沼津市岡一色88-2	1		1,267人
	県立沼津東高校	沼津市岡宮812	1		530人
	番貴小学校	沼津市下番貴猪沼986	1		1,237人

13-2-4 市町別指定避難所

(県危機情報課)R7.5.1

市町	施設名	住所	指定緊急避難場所との重複	指定福祉避難所	想定収容人数
沼津市	県立沼津工業高校	沼津市下番貴八重129-1	1		559人
	第三中学校	沼津市下番貴木/宮888	1		1,725人
	我入道コミュニティ防災センター	沼津市我入道字東町175-1			94人
	第一中学校	沼津市丸子町692-1	1		916人
	原小学校	沼津市原1200	1		1,408人
	原中学校	沼津市原576	1		1,534人
	戸田地区センター	沼津市戸田1294-3		1	155人
	戸田B&G海洋センター	沼津市戸田2053		1	451人
	第五中学校	沼津市五月町15-1		1	1,385人
	沼津市総合体育館	沼津市御幸町15-1	1		830人
	第四小学校	沼津市御幸町4-1	1		1,306人
	金岡小学校	沼津市江原町3-1	1		1,553人
	開北小学校	沼津市高沢町17-1	1		1,181人
	桐陽高校	沼津市高島本町8-52			1,450人
	市立高校・中等部	沼津市三枚橋字鐘突免673		1	3,289人
	沼津市文化財センター	沼津市志下530		1	750人
	静浦小中一貫学校	沼津市獅子浜17		1	1,509人
	片浜中学校	沼津市小舘180		1	808人
	誠恵高校	沼津市沼北町2-9-12			2,349人
	金岡中学校	沼津市神田町4-1		1	1,359人
	沼津中央高校	沼津市杉崎町11-20			355人
	旧西浦小学校	沼津市西浦平沢255-2		1	654人
	愛鷹小学校	沼津市西椎路673-1		1	1,514人
	県立沼津聴覚特別支援学校	沼津市泉町4-1		1	973人
	大岡南小学校	沼津市大岡1312		1	1,286人
	加藤学園高校	沼津市大岡1979		1	2,581人
	大岡中学校	沼津市大岡2110		1	1,442人
	大岡小学校	沼津市大岡2358		1	1,206人
	沼津工業高等専門学校	沼津市大岡3600		1	318人
	片浜小学校	沼津市大舘41		1	3,322人
	原東小学校	沼津市大塚814-1		1	1,248人
	大平中学校	沼津市大平1144		1	1,001人
	大平小学校	沼津市大平2200		1	832人
	沢田小学校	沼津市中沢田715		1	1,201人
	飛龍高校	沼津市東熊堂491		1	3,134人
	愛鷹地区センター	沼津市東原358-1		1	173人
	今沢小学校	沼津市東原76-1		1	1,253人
	旧内浦小学校	沼津市内浦三津410-1		1	651人
	長井崎小中一貫学校	沼津市内浦重須字洞畑453		1	741人
	第一小学校	沼津市八幡町65-1		1	1,161人
	浮島小学校	沼津市平沼811		1	826人
	県立沼津視覚特別支援学校	沼津市米山町6-20		1	364人
	第五小学校	沼津市米山町9-1		1	1,422人
第二中学校	沼津市本字千本1910-19		1	1,008人	
県立沼津西高校	沼津市本字千本1910-9		1	432人	

13-2-4 市町別指定避難所

(県危機情報課)R7.5.1

市町	施設名	住所	指定緊急避難場所との重複	指定福祉避難所	想定収容人数
熱海市	県立工科短期大学校沼津キャンパス	沼津市大岡4044-24			91人
	伊豆山小学校	熱海市伊豆山711			900人
	熱海高等学校	熱海市下多賀1484-22			1,700人
	多賀中学校	熱海市下多賀1549-1			1,700人
	多賀小学校	熱海市下多賀920-1	1		1,700人
	西部コミュニティー防災センター	熱海市桜町18-43			50人
	第二小学校	熱海市桜町3-20			1,200人
	初島小・中学校	熱海市初島219			260人
	第一小学校	熱海市西山町41-1			1,600人
	泉小・中学校	熱海市泉280			700人
	桃山小学校	熱海市桃山町6-5			800人
	熱海中学校	熱海市桃山町7-7			1,700人
	(旧)網代小学校	熱海市網代195			950人
	三島市	佐野小学校	三島市佐野238	1	
坂小学校		三島市市山新田163-2	1		190人
山田小学校		三島市川原ヶ谷812	1		190人
山田中学校		三島市川原ヶ谷842-4	1		340人
中郷中学校		三島市大場250-1	1		330人
三島南高等学校		三島市大場608	1		550人
沢地小学校		三島市沢地127-1	1		190人
錦田中学校		三島市谷田1505	1		360人
向山小学校		三島市谷田1946	1		190人
錦田小学校		三島市谷田966	1		250人
長伏小学校		三島市長伏226-5	1		190人
東小学校		三島市東町10-1	1		200人
徳倉小学校		三島市徳倉4-1-45	1		190人
北上中学校		三島市徳倉767-2	1		340人
北上小学校		三島市徳倉844-1	1		190人
中郷小学校		三島市梅名453	1		200人
中郷西中学校		三島市梅名054-1	1		330人
南小学校		三島市富田町6-1	1		200人
南中学校		三島市富田町6-18	1		410人
三島北高等学校		三島市文教町1-3-18	1		430人
三島長陵高等学校		三島市文教町1-3-93	1		280人
北小学校		三島市文教町1-4-8	1		230人
北中学校		三島市文教町2-32-60	1		330人
西小学校		三島市緑町7-7	1		190人
中郷南保育園		三島市安久309-6		1	10人
白道こども園		三島市加屋町2-21		1	10人
加茂保育園		三島市加茂24-7		1	10人
特別養護老人ホーム あかなすの里		三島市玉川1425-1		1	5人
軽費老人ホーム ケアハウストマト館		三島市玉川451		1	2人
特別養護老人ホーム 玉淵園		三島市玉沢80		1	5人
軽費老人ホーム 玉沢昭寿園		三島市玉沢90		1	5人
特別養護老人ホーム 御寿園		三島市御園580		1	8人

13-2-4 市町別指定避難所

(県危機情報課)R7.5.1

市町	施設名	住所	指定緊急避難場所との重複	指定福祉避難所	想定収容人数	
三島市	介護老人保健施設 ラ・サンテふよう	三島市佐野1205-3		1	10人	
	静岡恵明学園児童部	三島市笹原新田81-1		1	5人	
	障害者支援施設 みはらしの里	三島市字エビノ木4745		1	10人	
	障害者支援施設 みはらしの丘	三島市字エビノ木4745		1	7人	
	特別養護老人ホーム いづテラス	三島市松本292-1		1	8人	
	まりあ保育園	三島市松本390-1		1	10人	
	障がい者支援センター 佐野あゆみの里	三島市新谷175-1		1	20人	
	恵明キッズコスモスビレッジ	三島市谷田1629-38		1	10人	
	静岡恵明学園乳児部	三島市谷田2143		1	5人	
	恵明保育園	三島市谷田2143		1	5人	
	中郷西保育園	三島市長伏121-1		1	10人	
	特別養護老人ホーム 北上の郷	三島市徳倉1148-2		1	5人	
	特別養護老人ホーム ふるさとの丘	三島市徳倉208-1		1	5人	
	北上保育園	三島市徳倉4-10-3		1	10人	
	特別養護老人ホーム 南二日町	三島市南二日町5-41		1	8人	
	梅の実保育園	三島市梅名47-1		1	10人	
	三島ようらんこども園	三島市梅名553-1		1	10人	
	介護老人保健施設 梅名の里	三島市梅名578		1	10人	
	恵明キッズフヨウビレッジ	三島市美蓉台2-3-17		1	10人	
	恵明キッズサクラビレッジ	三島市文教町2-28-6		1	10人	
	富士宮市	粟倉分校	富士宮市粟倉1828	1		97人
		西小学校	富士宮市安居山380	1		630人
		下稲子公民館	富士宮市下稲子1036-3	1		37人
		上野小学校	富士宮市下条408	1		505人
袖野中学校		富士宮市下袖野371	1		270人	
貴船小学校		富士宮市貴船町3-3	1		894人	
市民文化会館		富士宮市宮町14-2	1		580人	
富士宮北高等学校		富士宮市宮北町230	1		1,273人	
富岳館高等学校		富士宮市弓沢町732	1		1,048人	
大宮小学校		富士宮市元城町2-1	1		836人	
白糸小学校		富士宮市原1115	1		473人	
根原分校		富士宮市根原155	1		48人	
山宮小学校		富士宮市山宮1560-1	1		370人	
富士宮東高等学校		富士宮市小泉1234	1		631人	
富士根南小学校		富士宮市小泉1675	1		1,123人	
富士根南中学校		富士宮市小泉1996	1		642人	
上井出小学校		富士宮市上井出1400	1		406人	
西富士中学校		富士宮市上井出918-1	1		666人	
稲子小学校		富士宮市上稲子830-1	1		183人	
袖野小学校		富士宮市上袖野88	1		345人	
人穴小学校		富士宮市人穴362	1		322人	
黒田小学校		富士宮市星山1030-2	1		626人	
星陵高等学校		富士宮市星山1068	1		1,051人	
上野中学校		富士宮市精進川410	1		553人	
芝川B&G海洋センター	富士宮市西山858	1		572人		

13-2-4 市町別指定避難所

(県危機情報課)R7.5.1

市町	施設名	住所	指定緊急避難場所との重複	指定福祉避難所	想定収容人数
	富士根北小学校	富士宮市村山1499	1		508人
	富士根北中学校	富士宮市村山935-1	1		585人
	井之頭小学校	富士宮市猪之頭168	1		180人
	井之頭中学校	富士宮市猪之頭999	1		250人
	芝川中学校	富士宮市長貴1267	1		842人
	芝富小学校	富士宮市長貴1323	1		377人
	内房小学校	富士宮市内房3909	1		208人
	富士見小学校	富士宮市富士見ヶ丘1794	1		357人
	第四中学校	富士宮市穂波町13-1	1		796人
	第二中学校	富士宮市豊町17-1	1		941人
	北山中学校	富士宮市北山1092	1		384人
	北山小学校	富士宮市北山1582	1		609人
	大富士小学校	富士宮市万野原新田3992	1		610人
	大富士中学校	富士宮市万野原新田4115-1	1		560人
	第三中学校	富士宮市野中658	1		727人
	東小学校	富士宮市矢立町227	1		710人
	第一中学校	富士宮市矢立町814	1		617人
	富士宮西高等学校	富士宮市淀師1550	1		1,069人
	富丘小学校	富士宮市淀師489-4	1		595人
	宇佐美中学校(体育館)	伊東市宇佐美1537-1	1		470人
	宇佐美幼稚園	伊東市宇佐美1602-2			80人
	宇佐美小学校(体育館)	伊東市宇佐美1627-1	1		410人
	宇佐美コミュニティセンター	伊東市宇佐美1645-6			180人
	宇佐美保育園	伊東市宇佐美610-20			160人
	旧旭小学校	伊東市岡1270-1			150人
	伊東温泉競輪場	伊東市岡1280			150人
	鎌田幼稚園	伊東市岡66-1			90人
	萩幼稚園	伊東市萩18-1			120人
	生涯学習センター萩会館	伊東市萩226-1			50人
	萩区民会館	伊東市萩597-6			130人
	生涯学習センター中央会館	伊東市音無町5-14			400人
	門野中学校(体育館)	伊東市鎌田1281-63	1		460人
	鎌田消防会館	伊東市鎌田752-2			10人
	千歳会館	伊東市吉田231-1			20人
	吉田幼稚園	伊東市吉田452			70人
	吉田区民会館	伊東市吉田571-1			150人
	伊豆伊東高校(体育館)	伊東市吉田748-1	1		660人
	大池小学校(体育館)	伊東市吉田824-4	1		210人
	養護老人ホーム	伊東市吉田825-1			120人
	鎌田会館	伊東市宮川町1-2-16			60人
	伊東市民体育センター	伊東市玖須美元和田716-115	1		500人
	さくら園	伊東市玖須美元和田716-509			40人
	富士見保育園	伊東市玖須美元和田716-509			140人
	南小学校(体育館)	伊東市玖須美元和田716-87	1		400人
	南幼稚園富士見分園	伊東市玖須美元和田729-1	1		130人

13-2-4 市町別指定避難所

(県危機情報課)R7.5.1

市町	施設名	住所	指定緊急避難場所との重複	指定福祉避難所	想定収容人数
	南中学校(体育館)	伊東市玖須美元和田729-1	1		900人
	旧西小学校(体育館)	伊東市幸町1-5	1		400人
	広野保育園	伊東市広野3-3-28			90人
	生涯学習センターひぐらし会館	伊東市桜木町1-1-17			140人
	伊東幼稚園	伊東市桜木町1-1-17			100人
	岡温泉会館	伊東市桜木町2-2-16			50人
	玖須美温泉会館	伊東市芝町2-3			100人
	十足延命館	伊東市十足936-1	1		10人
	十足区民会館	伊東市十足595-1			30人
	観光会館別館	伊東市渚町6-16			110人
	伊東市児童・身体障害者福祉センター(はばたき)	伊東市松原622-12			70人
	松原消防会館	伊東市松原本町11-10			100人
	松原温泉会館	伊東市松原本町13-3			150人
	伊東ふれあいセンター	伊東市松川町5-10			100人
	新井区民会館	伊東市新井1-9-10			60人
	生涯学習センター赤沢会館	伊東市赤沢60-1			70人
	旧川奈小学校(体育館)	伊東市川奈1083-1	1		190人
	南幼稚園	伊東市川奈1190-3			100人
	小室コミュニティセンター	伊東市川奈1322-2			120人
	川奈幼稚園	伊東市川奈878-1			60人
	川奈消防会館	伊東市川奈939-1			30人
	市役所	伊東市大原2-1-1			70人
	大原武道場	伊東市大原2-2-6	1		160人
	伊東小学校(体育館)	伊東市大原2-2-6	1		500人
	池幼稚園	伊東市池469-4			30人
	生涯学習センター池会館	伊東市池475-2			70人
	池小学校(体育館)	伊東市池477-2	1		210人
	竹の台幼稚園	伊東市竹の台3-11			80人
	和田湯会館	伊東市竹の内2-7-24			110人
	伊東幼稚園湯川分園	伊東市湯川12-11-23			70人
	湯川区民会館	伊東市湯川12-2-2			130人
	北中学校(体育館)	伊東市湯川360-1	1		370人
	本郷会館	伊東市湯田町1-1			50人
	旧伊東高校城ヶ崎分校(体育館)	伊東市八幡野1120	1		840人
	対島中学校(体育館)	伊東市八幡野1128-3	1		380人
	八幡野コミュニティセンター	伊東市八幡野1189-172			180人
	八幡野幼稚園	伊東市八幡野1189-55			90人
	八幡野小学校(体育館)	伊東市八幡野976-1	1		340人
	富戸小学校(体育館)	伊東市富戸1203-1	1		200人
	富戸コミュニティセンター	伊東市富戸594			160人
	富戸幼稚園	伊東市富戸594			70人
	観光会館	伊東市和田1-16-1			160人
	玖須美児童館	伊東市和田1-4-10			50人
	玖須美消防会館	伊東市和田2-1-1			40人
	玖須美保育園	伊東市和田2-1-28			170人

13-2-4 市町別指定避難所

(県危機情報課)R7.5.1

市町	施設名	住所	指定緊急避難場所との重複	指定福祉避難所	想定収容人数
	老人憩いの家城ヶ崎荘	伊東市富戸911-115			80人
	特別養護老人ホーム うさみの園	伊東市宇佐美2403-1		1	9人
	障害者支援施設 碧の園	伊東市萩578-3		1	10人
	特別養護老人ホーム 奥野苑	伊東市萩772-1		1	5人
	特別養護老人ホーム 伊豆高原十字の園	伊東市八幡野1028-4		1	9人
	介護付有料老人ホーム 伊豆高原ゆうゆうの里	伊東市八幡野1027		1	10人
	特別養護老人ホーム 城ヶ崎いこいの園	伊東市富戸1219-5		1	5人
	埼玉県社会福祉保養施設 伊豆潮風館	伊東市富戸1317-89		1	60人
	特別養護老人ホーム 伊豆の瞳	伊東市吉田821-19		1	
	特別養護老人ホーム 伊豆の瞳プラス	伊東市吉田821-19		1	
富士市	富士市立青葉台小学校	富士市一色295	1		1,304人
	富士市立吉永第二小学校	富士市鶴無ヶ淵149-1	1		889人
	富士市立吉原第一中学校	富士市永田北町7-1	1		1,870人
	富士市立富士第二小学校	富士市横割1-8-1	1		1,380人
	富士市立富士川第一小学校	富士市岩淵107	1		1,115人
	富士市立富士川第一中学校	富士市岩淵855-3	1		1,293人
	富士市立岩松北小学校	富士市岩本123-1	1		1,342人
	富士市立岩本保育園	富士市岩本581-33	1		68人
	富士市立鷹岡小学校	富士市久沢2-3-1	1		1,242人
	富士市立鷹岡中学校	富士市久沢713	1		1,875人
	富士市立富士南小学校	富士市宮下951	1		1,536人
	勢子辻林業施設展示場	富士市桑崎1025-30	1		22人
	富士市立吉原北中学校	富士市原田2259	1		1,416人
	富士市立原田小学校	富士市原田480	1		1,146人
	富士市立丘小学校	富士市厚原2075	1		1,427人
	富士市立広見小学校	富士市広見本町1-1	1		1,474人
	富士市立吉原小学校	富士市高嶺町6-1	1		1,471人
	富士市立元吉原小学校	富士市今井3-4-2	1		1,123人
	富士市立吉原第二中学校	富士市今泉1955	1		1,757人
	静岡県立吉原高等学校	富士市今泉2160	1		1,717人
	静岡県立富士東高等学校	富士市今泉2921	1		1,866人
	富士市立今泉小学校	富士市今泉3-17-1	1		1,741人
	富士市立岩松中学校	富士市松岡2353-1	1		1,610人
	富士市立岩松小学校	富士市松岡850	1		1,352人
	静岡県立富士高等学校	富士市松本17	1		2,344人
	富士市立富士南中学校	富士市森島550	1		1,968人
	富士市立神戸小学校	富士市神戸633	1		1,037人
	富士市立東小学校	富士市西船津220	1		550人
	富士市立大淵中学校	富士市大淵2920	1		1,685人
	富士市立大淵第一小学校	富士市大淵3012	1		1,362人
	旧大淵第二小学校	富士市大淵8673-1	1		434人
	富士市立田子浦中学校	富士市中丸411	1		1,701人
	富士市立田子浦小学校	富士市中丸98	1		1,376人
富士市立富士中学校	富士市中島320	1		2,035人	
富士市立須津小学校	富士市中里1019	1		1,274人	

13-2-4 市町別指定避難所

(県危機情報課)R7.5.1

市町	施設名	住所	指定緊急避難場所との重複	指定福祉避難所	想定収容人数
御殿場市	富士市立須津中学校	富士市中里1156	1		1,671人
	富士市立天間幼稚園	富士市天間1047-1	1		159人
	富士市立天間小学校	富士市天間50	1		1,102人
	富士市立伝法小学校	富士市伝法2743	1		1,557人
	富士市立岳陽中学校	富士市伝法630	1		1,683人
	富士市立吉永第一小学校	富士市比奈1431	1		1,205人
	富士市立高等学校	富士市比奈1654	1		3,078人
	富士市立吉原第三中学校	富士市比奈2126	1		1,459人
	旧吉原東中学校	富士市比奈75	1		814人
	富士市立富士見台小学校	富士市富士見台1-12	1		1,278人
	静岡県富士見中学校・高等学校	富士市平垣町1-1	1		1,153人
	富士市立富士中央小学校	富士市米之宮町295	1		1,276人
	富士川第二小中一貫校 松野学園	富士市北松野1963-6	1		2,056人
	富士市立富士第一小学校	富士市本市場280-2	1		1,495人
	富士川体育館	富士市木島89-1	1		1,067人
	富士市立元吉原中学校	富士市鈴川中町28-1	1		1,361人
	社会福祉センター鷹岡市民プラザ	富士市久沢797-1		1	357人
	特別養護老人ホーム鑑石園	富士市原田1350-16		1	18人
	地域密着型特別養護老人ホームあおば	富士市五味島285-1		1	15人
	特別養護老人ホームみぎわ園	富士市今泉2210		1	20人
	特別養護老人ホーム加島の郷	富士市水戸島本町7-8		1	
	社会福祉センター田子浦荘	富士市川成新町421		1	164人
	特別養護老人ホームすどの杜	富士市増川510-1		1	10人
	静岡県立富士特別支援学校	富士市大淵3773-1		1	1,256人
	富士市新環境クリーンセンター循環啓発棟	富士市大淵676		1	75人
	特別養護老人ホーム月のあかり	富士市大淵847-4		1	15人
	特別養護老人ホーム天間荘	富士市天間1602		1	30人
	社会福祉センター東部市民プラザ	富士市富士岡南257-2		1	279人
	特別養護老人ホームシャローム富士川	富士市北松野1071		1	20人
	富士市立看護専門学校	富士市本市場新田111-1		1	
	玉穂第一保育園	御殿場市くみ沢1322-1		1	32人
	富士伊豆農協御殿場地区本部	御殿場市くみ沢5		1	110人
	印野小学校	御殿場市印野1710		1	571人
滝幼稚園	御殿場市滝154-1		1	22人	
駒門地区児童厚生体育施設	御殿場市駒門471		1	58人	
御殿場高等学校	御殿場市御殿場192-1		1	679人	
高根第二保育園	御殿場市上小林431-1		1	32人	
御殿場南高等学校	御殿場市新橋1450		1	769人	
鮎沢公民館	御殿場市新橋351		1	117人	
神山区生涯学習センター	御殿場市神山416-2		1	41人	
神山小学校	御殿場市神山478-2		1	275人	
御殿場愛郷徳会館	御殿場市仁杉255-2		1	314人	
東小学校	御殿場市西田中310		1	331人	
原里中学校	御殿場市川島田1363-1		1	598人	
原里小学校	御殿場市川島田1902		1	340人	

13-2-4 市町別指定避難所

(県危機情報課)R7.5.1

市町	施設名	住所	指定緊急避難場所との重複	指定福祉避難所	想定収容人数
裾野市	森之腰幼稚園	御殿場市川島田451-3	1		28人
	御殿場南小学校	御殿場市川島田580	1		312人
	朝日小学校	御殿場市川島田84-1	1		262人
	富士岡小学校	御殿場市中山161	1		320人
	富士岡中学校	御殿場市中山825-1	1		522人
	中畑西地区コミュニティ供用施設	御殿場市中畑1777	1		154人
	玉穂小学校	御殿場市中畑441	1		544人
	高根小学校	御殿場市塚原38-5	1		331人
	YMCA東山荘	御殿場市東山1052	1		234人
	二の岡地区コミュニティ供用施設	御殿場市二の岡1-3-15	1		52人
	南中学校	御殿場市萩原1327	1		421人
	御殿場小学校	御殿場市萩原361-1	1		372人
	原里西幼稚園	御殿場市板妻101-6	1		41人
	南児童館	裾野市伊豆島田806-14			40人
	南小学校	裾野市伊豆島田806-5	1		467人
	いずみ幼稚園	裾野市稲荷123-1			156人
	市民体育館	裾野市稲荷24			723人
	富岡第二小学校	裾野市下和田890	1		305人
富岡中学校	裾野市御宿579			746人	
富岡第一小学校	裾野市御宿600	1		921人	
富岡コミュニティセンター	裾野市御宿680-1			11人	
富岡第一幼稚園	裾野市御宿682-14			137人	
東中学校	裾野市公文名685-1			913人	
西小学校	裾野市佐野1143	1		902人	
西幼稚園	裾野市佐野1470			143人	
西中学校	裾野市佐野450			732人	
裾野高校	裾野市佐野900-1	1		1,069人	
深良中学校	裾野市深良3806			594人	
生涯学習センター	裾野市深良435	1		220人	
深良小学校	裾野市深良655	1		633人	
深良コミュニティセンター	裾野市深良657			66人	
深良幼稚園	裾野市深良696			106人	
須山中学校	裾野市須山1502-1			402人	
須山コミュニティセンター	裾野市須山1593-12			54人	
須山小学校	裾野市須山165	1		469人	
須山地区研修センター	裾野市須山587-4			154人	
千福が丘小学校	裾野市千福が丘4-12-1	1		390人	
向田小学校	裾野市茶畑1133	1		766人	
東小学校	裾野市茶畑399	1		930人	
東西公民館	裾野市平松495			112人	
みしゅくアセンターわか葉	裾野市御宿1475		1	20人	
西保育園	裾野市佐野1154		1	82人	
富岡保育園	裾野市上ヶ田174-3		1	37人	
深良保育園	裾野市深良1918		1	35人	
さくらんぼ	裾野市深良2373-1		1	10人	

13-2-4 市町別指定避難所

(県危機情報課)R7.5.1

市町	施設名	住所	指定緊急避難場所との重複	指定福祉避難所	想定収容人数
伊豆市	あいの郷	裾野市深良2929		1	30人
	須山幼稚園	裾野市須山158-1		1	48人
	富岳ダイヤモンドライフすその	裾野市須山2949		1	30人
	みどり作業所	裾野市石脇208-1		1	15人
	茶畑ヒルズ	裾野市茶畑1428-1		1	30人
	富岳一ノ瀬荘	裾野市茶畑1707-3		1	30人
	東保育園	裾野市茶畑504-1		1	36人
	旧真僧坊の里	伊豆市真僧坊108-8		1	84人
	熊坂小学校(体育館)	伊豆市熊坂708-3		1	283人
	ふらっと月ヶ瀬	伊豆市月ヶ瀬408-1		1	198人
	月ヶ瀬体育館	伊豆市月ヶ瀬444		1	148人
	八岳集会場	伊豆市原保313-1		1	138人
	旧八岳小学校(コンピューター棟)	伊豆市原保384		1	186人
	修善寺小学校(体育館)	伊豆市修善寺3244		1	330人
	修善寺総合会館	伊豆市修善寺838-1		1	1,733人
	小下田ふるさとセンター	伊豆市小下田1702		1	74人
	小土肥生活改善センター	伊豆市小土肥542		1	55人
	中伊豆社会体育館	伊豆市上白岩420-1		1	504人
	狩野ドーム	伊豆市青羽根89		1	826人
	土肥小中一貫校(体育館)	伊豆市土肥2701-1		1	319人
	旧土肥小学校(体育館)	伊豆市土肥638		1	310人
	天城瀬ヶ島コミュニティ複合施設市民活動センター(体育館)	伊豆市湯ヶ島136		1	242人
	旧大東小学校(体育館)	伊豆市徳永900		1	266人
	旧修善寺中学校(体育館)	伊豆市柏久保395-1		1	711人
	修善寺南小学校(体育館)	伊豆市柏久保425-1		1	360人
	旧中伊豆中学校(体育館)	伊豆市八幡407		1	390人
	丸山スポーツ公園(管理棟及び八木沢コミュニティ防災センター)	伊豆市八木沢1361-1		1	86人
修善寺東小学校(体育館)	伊豆市本立野419		1	322人	
伊豆総合高等学校(体育館)	伊豆市牧之郷892			316人	
下畑公民館	伊豆の国市下畑164		1	52人	
野外活動センター(旧大仁東小学校)	伊豆の国市下畑1926-2		1	314人	
花坂公民館	伊豆の国市花坂113-1		1	17人	
吉田公民館	伊豆の国市吉田580		1	67人	
富士美術幼稚園	伊豆の国市原木1343		1	252人	
原木公民館	伊豆の国市原木804-1		1	53人	
長岡総合会館(アクシスカつらぎ)	伊豆の国市古奈255		1	1,006人	
古奈公民館	伊豆の国市古奈270		1	84人	
戸沢公民館	伊豆の国市戸沢43-1		1	26人	
御門防災センター	伊豆の国市御門32-1		1	58人	
大仁中学校	伊豆の国市三福1276-3		1	1,315人	
三福公民館	伊豆の国市三福675		1	107人	
ひまわり保育園	伊豆の国市三福934-1		1	136人	
松並公民館	伊豆の国市四日町184-1		1	64人	
葦山小学校	伊豆の国市四日町350-1		1	983人	
四日町公民館	伊豆の国市四日町652-2		1	74人	

13-2-4 市町別指定避難所

(県危機情報課)R7.5.1

市町	施設名	住所	指定緊急避難場所との重複	指定福祉避難所	想定収容人数
伊豆の国市	寺家区公民館	伊豆の国市寺家112	1		83人
	県立東部特別支援学校	伊豆の国市寺家246-1	1		200人
	県立伊豆中央高等学校	伊豆の国市寺家970-1	1		811人
	大仁北小学校	伊豆の国市守木312-1	1		591人
	守木公民館	伊豆の国市守木76-2	1		71人
	星和公民館	伊豆の国市宗光寺650-9	1		22人
	宗光寺公民館	伊豆の国市宗光寺72-1	1		48人
	神島集会所	伊豆の国市神島112-1地先	1		55人
	大仁公民館	伊豆の国市大仁268-2	1		50人
	市民交流センター(旧大仁高校作法室)	伊豆の国市大仁334	1		25人
	立花台区公民館	伊豆の国市1015-2-1	1		47人
	高原公民館	伊豆の国市中1613-87	1		15人
	中公民館	伊豆の国市中772-3	1		67人
	共和幼稚園	伊豆の国市中773-1	1		194人
	葦山南小学校	伊豆の国市中817-1	1		633人
	中島防災センター	伊豆の国市中島257-3	1		70人
	中條区公民館	伊豆の国市中條265	1		45人
	長岡南小学校	伊豆の国市長岡1294-1	1		895人
	長岡中学校	伊豆の国市長岡1407-5	1		1,167人
	長岡区民館	伊豆の国市長岡159-9	1		69人
	長岡中央公民館(あやめ会館)	伊豆の国市長岡346-1	1		216人
	長崎会館	伊豆の国市長崎202	1		28人
	長者原公民館	伊豆の国市長者原1455-381	1		38人
	長瀬公民館	伊豆の国市長瀬260-1	1		18人
	天野公民館	伊豆の国市天野7-1	1		38人
	田京公民館	伊豆の国市田京380-2	1		61人
	田原野公民館	伊豆の国市田原野95-1	1		45人
	田中山公民館	伊豆の国市田中山1136	1		55人
	葦山生涯学習センター	伊豆の国市奈古谷1251-1	1		118人
	みどり区自治会館	伊豆の国市奈古谷2216-1	1		9人
	内中公民館	伊豆の国市内中142	1		18人
	長岡北小学校	伊豆の国市南江間1200	1		469人
	江間防災センター	伊豆の国市南江間1212-1	1		45人
	珍野公民館	伊豆の国市南江間1602-1	1		41人
	仲之台公民館	伊豆の国市南江間435-1	1		19人
	谷戸コミュニティセンター	伊豆の国市南江間65-4	1		33人
	鳥打公民館	伊豆の国市南江間1081-3	1		31人
	南條区民ホール	伊豆の国市南條1805	1		103人
	金谷研修センター	伊豆の国市葦山金谷268-1	1		24人
	山木産業会館	伊豆の国市葦山山木605	1		74人
	多田区公民館	伊豆の国市葦山多田572-1	1		55人
県立葦山高等学校	伊豆の国市葦山葦山229	1		939人	
葦山体育館	伊豆の国市葦山葦山392-1	1		810人	
葦山中学校	伊豆の国市葦山葦山393	1		604人	
白山堂公民館	伊豆の国市白山堂407-1	1		37人	

13-2-4 市町別指定避難所

(県危機情報課)R7.5.1

市町	施設名	住所	指定緊急避難場所との重複	指定福祉避難所	想定収容人数	
函南町	富士見区公民館	伊豆の国市富士見741-3	1		34人	
	浮橋公民館	伊豆の国市浮橋900-5	1		72人	
	町屋公民館	伊豆の国市北江間131-1	1		30人	
	長塚公民館	伊豆の国市北江間1805-12	1		31人	
	千代田公民館	伊豆の国市北江間1724-1	1		49人	
	大北公民館	伊豆の国市北江間477	1		63人	
	立花公民館	伊豆の国市立花3-4	1		62人	
	堀之上公民館	伊豆の国市堀之上227-7	1		38人	
	大仁小学校	伊豆の国市三福325	1		969人	
	静岡県立伊豆の国特別支援学校	伊豆の国市寺家235	1		541人	
	小坂公民館	伊豆の国市小坂378	1		19人	
	西小学校	函南町間宮475	1		274人	
	桑村小学校	函南町桑原933	1		142人	
	函南小学校	函南町仁田148	1		286人	
	函南中学校	函南町仁田56	1		627人	
	農村環境改善センター	函南町丹那333-1	1		110人	
	丹那小学校	函南町丹那443	1		160人	
	田方農業高校	函南町塚本961	1		235人	
	東中学校	函南町粕谷540	1		568人	
	西部コミュニティセンター	函南町肥田667-1	1		110人	
	東小学校	函南町平井972	1		291人	
	函南ぶなの森	函南町仁田284-5		1	80人	
	富士見が丘いこいの園	函南町大竹20-1		1	60人	
	みどりが丘ホーム	函南町大竹20-15		1	80人	
	伊豆ライフケアホーム	函南町平井717-2		1	50人	
	伊豆白寿園	函南町平井750		1	70人	
	清水町	西小学校	清水町長沢220	1		657人
		南小学校	清水町湯川1182-1	1		970人
		清水中学校	清水町堂庭267	1		846人
		町体育館	清水町堂庭287-1			606人
清水小学校		清水町堂庭87	1		705人	
県立沼津商業高校		清水町徳倉1205	1		760人	
南中学校		清水町徳倉2222-4	1		682人	
清水町温水プール		清水町柿田166-1		1	40人	
夢の樹の郷		清水町玉川1183-1		1	10人	
柿田川ホーム		清水町戸田54-11		1	10人	
県立看護専門学校		清水町長沢212-1		1	10人	
かわせみ		清水町的場188-6		1	10人	
福祉センター		清水町堂庭221-1		1	399人	
地域交流センター		清水町堂庭6-1		1	100人	
防災センター		清水町徳倉1603-40		1	100人	
長島	長泉町立北小学校	長泉町下長窪1060	1		694人	
	長泉町立長泉中学校	長泉町下土狩777	1		1,722人	
	長泉町立南小学校	長泉町竹原100	1		863人	
	知徳高等学校	長泉町竹原354	1		365人	

13-2-4 市町別指定避難所

(県危機情報課)R7.5.1

市町	施設名	住所	指定緊急避難場所との重複	指定福祉避難所	想定収容人数
永町	長泉町立長泉小学校	長泉町中土狩872-2	1		937人
	長泉町立北中学校	長泉町納米里333-3	1		1,882人
	在宅福祉総合センター いずみの郷	長泉町下土狩971		1	259人
	南部地区センター	長泉町竹原211-30		1	92人
小山町	生涯学習センター	小山町阿多野130	1		556人
	健康福祉会館	小山町小山75-7	1		248人
	須走小学校	小山町須走70-18	1		311人
	須走中学校	小山町須走99-7	1		306人
	明倫小学校	小山町菅沼627	1		216人
	足柄小学校	小山町竹之下2411-1	1		123人
	県立小山高校	小山町竹之下369	1		665人
	小山中学校	小山町藤曲142	1		305人
	成美小学校	小山町藤曲150	1		216人
	北郷中学校	小山町用沢355	1		300人
	北郷小学校	小山町用沢604-1	1		216人
	すがぬまこども園	小山町菅沼274-2	1		24人
	ミルトス会 知的障害者厚生施設「駿東学園」	小山町吉久保1050		1	10人
	ミルトス会 駿東学園地域活動支援センター「こでまり」	小山町吉久保1050		1	10人
	須走彰徳山林会須走災害対策センター	小山町須走81-1		1	30人
	須走彰徳山林会須走東災害対策センター	小山町須走16-12		1	30人
	寿健会 デイサービスセンター 徳風園	小山町上野1440-1		1	50人
	寿健会 特別養護老人ホーム 平成の杜	小山町小山255-2		1	29人
	寿健会 特別養護老人ホーム 徳風園	小山町小山255-2		1	30人
	寿健会 デイサービスセンター 平成の杜	小山町小山255-2		1	50人
	静寿会 介護老人保健施設 おやまの杜	小山町菅沼1839-3		1	100人
	青虎会 介護老人保健施設 菜の花の丘	小山町竹之下321		1	100人
	介護付き有料老人ホーム菜の花の丘	小山町竹之下321		1	90人
	婦人の園 障害者支援施設 インスマエル	小山町須走495-222		1	50人
	安西小学校	静岡市葵区安西1-96-3		1	365人
	安東こども園	静岡市葵区安東3-11-17		1	200人
	安東中学校	静岡市葵区安東3-13-1		1	760人
	安東小学校	静岡市葵区安東3-16-1		1	731人
	安倍口小学校	静岡市葵区安倍口新田50		1	441人
	安倍口中央こども園	静岡市葵区安倍口団地3-1		1	95人
	井川小中学校	静岡市葵区井川1561-3		1	236人
	井川こども園	静岡市葵区井川548-1		1	43人
	井川生涯学習交流館	静岡市葵区井川656-2		1	84人
	特別支援教育センター	静岡市葵区一番町50		1	201人
服織中学校	静岡市葵区羽鳥1-8-1		1	692人	
服織小学校	静岡市葵区羽鳥6-9-1		1	275人	
服織中央こども園	静岡市葵区羽鳥本町25-33		1	43人	
薬科生涯学習センター	静岡市葵区羽鳥本町5-9		1	162人	
美和小学校	静岡市葵区遠藤新田69-1		1	905人	
賤機中学校	静岡市葵区下1353-1		1	536人	
観山中学校	静岡市葵区観山8-2		1	845人	

13-2-4 市町別指定避難所

(県危機情報課)R7.5.1

市町	施設名	住所	指定緊急避難場所との重複	指定福祉避難所	想定収容人数
静岡市	南菜科小学校	静岡市葵区吉津400	1		360人
	賤機中小学校	静岡市葵区牛妻2095-2	1		214人
	新通小学校	静岡市葵区駒形通2-4-47	1		455人
	東中学校	静岡市葵区省谷1-6-1	1		795人
	千代田小学校	静岡市葵区省谷5-47-1	1		377人
	清沢避難所	静岡市葵区鍵穴723-1	1		22人
	県立静岡農業高等学校	静岡市葵区古庄3-1-1	1		603人
	上土こども園	静岡市葵区古庄4-2-11	1		33人
	口坂本避難所	静岡市葵区口坂本544	1		15人
	旧峰山小学校	静岡市葵区黒保2741-16	1		139人
	服織こども園	静岡市葵区山崎1-17-1	1		41人
	城内中学校	静岡市葵区駿府町1-107	1		595人
	静岡大学附属静岡中学校	静岡市葵区駿府町1-86	1		239人
	静岡大学附属静岡小学校	静岡市葵区駿府町1-94	1		233人
	中菜科小学校小布杉分校	静岡市葵区小布杉1756-1	1		187人
	北部生涯学習センター	静岡市葵区昭府2-14-1	1		206人
	賤機南小学校	静岡市葵区松富3-1-46	1		921人
	北部体育館	静岡市葵区松富4-14-1	1		1,052人
	松野小学校	静岡市葵区松野598-2	1		423人
	井宮北小学校	静岡市葵区上伝馬2-1	1		453人
	葵小学校	静岡市葵区城内町7-9	1		349人
	県立静岡中央高等学校	静岡市葵区城北2-29-1	1		360人
	服織西小学校	静岡市葵区新聞759-1-1	1		551人
	番町小学校	静岡市葵区新富町1-23-1	1		638人
	旧水見色小学校	静岡市葵区水見色1040-3	1		208人
	常葉大学静岡キャンパス瀬名校舎	静岡市葵区瀬名1-22-1	1		297人
	常葉学園橋中・高等学校	静岡市葵区瀬名2-1-1	1		544人
	リンク西奈(西奈生涯学習センター)	静岡市葵区瀬名2-32-43	1		191人
	西奈小学校	静岡市葵区瀬名3-23-1	1		495人
	静岡北高等学校	静岡市葵区瀬名5-14-1	1		821人
	竜爪中学校	静岡市葵区瀬名7-31-40	1		513人
	瀬名川こども園	静岡市葵区瀬名川11-21-40	1		55人
	市立高等学校	静岡市葵区千代田3-1-1	1		880人
	東部生涯学習センター	静岡市葵区千代田7-8-15	1		257人
	県立静岡東高等学校	静岡市葵区川合3-24-1	1		1,164人
	千代田東小学校	静岡市葵区川合3-4-1	1		497人
	旧清沢小学校	静岡市葵区相保99-1	1		149人
	旧足久保小学校	静岡市葵区足久保奥組741-1	1		964人
	美和中学校	静岡市葵区足久保口組3276-2	1		498人
	中菜科こども園	静岡市葵区大原1237	1		56人
	薬科中学校	静岡市葵区大原1398-1	1		301人
	薬科都市山村交流センター	静岡市葵区大原1834	1		140人
中菜科小学校	静岡市葵区大原942-1	1		431人	
静岡大成中学・高等学校	静岡市葵区鷹匠2-4-18	1		485人	
清沢生涯学習交流館	静岡市葵区屋居渡66-2	1		48人	

13-2-4 市町別指定避難所

(県危機情報課)R7.5.1

市町	施設名	住所	指定緊急避難場所との重複	指定福祉避難所	想定収容人数
	玉川キャンパセンター	静岡市葵区長妻田755	1		139人
	長沼こども園	静岡市葵区長沼2-18-31	1		39人
	県立科学技術高等学校	静岡市葵区長沼500-1	1		1,042人
	県立静岡高等学校	静岡市葵区長谷町66	1		781人
	伝馬町小学校	静岡市葵区伝馬町14-2	1		389人
	田町こども園	静岡市葵区田町1-79	1		63人
	西部生涯学習センター	静岡市葵区田町3-46-5	1		236人
	田町小学校	静岡市葵区田町5-70	1		644人
	県立静岡商業高等学校	静岡市葵区田町7-90	1		1,275人
	西奈中学校	静岡市葵区東瀬名町14-1	1		582人
	東部体育館	静岡市葵区東千代田2-3-1			559人
	静岡刑務所	静岡市葵区東千代田3-1-1			183人
	葵生涯学習センター	静岡市葵区東草深町3-18			359人
	静岡学園中学・高等学校	静岡市葵区東鷹匠町25	1		270人
	駿府学園	静岡市葵区内牧118			138人
	駒形小学校	静岡市葵区南安倍2-1-1	1		391人
	西奈南小学校	静岡市葵区南瀬名町1-20	1		399人
	大川生涯学習交流館	静岡市葵区日向10			44人
	大川小中学校	静岡市葵区日向876	1		295人
	梅ヶ島生涯学習交流館	静岡市葵区梅ヶ島1309	1		79人
	梅ヶ島小中学校	静岡市葵区梅ヶ島1309-1	1		377人
	賤機北小学校	静岡市葵区俵沢234-1	1		201人
	大河内生涯学習交流館	静岡市葵区平野1097-38	1		84人
	大河内中学校	静岡市葵区平野1850-66	1		178人
	井宮小学校	静岡市葵区平和1-7-1	1		291人
	籠上中学校	静岡市葵区平和2-2-1	1		801人
	県立静岡城北高等学校	静岡市葵区北安東2-3-1	1		689人
	城北小学校	静岡市葵区北安東4-27-3	1		420人
	北沼上小学校	静岡市葵区北沼上1020	1		196人
	北沼上こども園	静岡市葵区北沼上758-1	1		133人
	県立静岡西高等学校	静岡市葵区牧ヶ谷680-1			690人
	末広中学校	静岡市葵区末広町41	1		912人
	安倍川中学校	静岡市葵区弥勒2-11-1	1		220人
	麻機小学校	静岡市葵区有永町2-43	1		294人
	玉川小中学校	静岡市葵区落合103-3	1		256人
	玉川生涯学習交流館	静岡市葵区落合126-1	1		73人
	竜南小学校	静岡市葵区竜南1-23-1	1		320人
	横内小学校	静岡市葵区緑町1-1	1		455人
	長田南中学校	静岡市駿河区みずほ3-9-1	1		680人
	川原小学校	静岡市駿河区下川原4-14-1	1		435人
	下川原こども園	静岡市駿河区下川原6-8-26	1		37人
	長田体育館	静岡市駿河区鎌田574-1			637人
	長田西中学校	静岡市駿河区丸子1-1-1	1		1,195人
	丸子こども園	静岡市駿河区丸子2-18-32	1		95人
	長田西小学校	静岡市駿河区丸子6-15-65	1		362人

13-2-4 市町別指定避難所

(県危機情報課)R7.5.1

市町	施設名	住所	指定緊急避難場所との重複	指定福祉避難所	想定収容人数
	南中学校	静岡市駿河区宮竹2-11-1	1		981人
	宮竹小学校	静岡市駿河区宮竹2-12-1	1		186人
	西豊田小学校	静岡市駿河区曲金2-8-80	1		246人
	ツインメッセ静岡	静岡市駿河区曲金3-1-10			73人
	南部体育館	静岡市駿河区曲金3-1-30			647人
	静岡県農業会館	静岡市駿河区曲金3-8-1			348人
	静岡視覚特別支援学校	静岡市駿河区曲金6-1-5	1	1	230人
	久能小学校	静岡市駿河区古宿213-2	1		205人
	長田南小学校	静岡市駿河区広野4-7-1	1		515人
	大里東小学校	静岡市駿河区高松2310	1		294人
	東豊田中学校	静岡市駿河区国吉田5-23-1	1		539人
	東豊田中央こども園	静岡市駿河区国吉田6-7-29	1		34人
	東源台小学校	静岡市駿河区国吉田6-7-45	1		433人
	長田生涯学習センター	静岡市駿河区寺田131-1			197人
	小黒こども園	静岡市駿河区小黒1-7-6	1		22人
	城山中学校	静岡市駿河区小坂2-33	1		548人
	静岡聖光学院中学・高等学校	静岡市駿河区小鹿1440	1		336人
	オーク長田(長田支所)	静岡市駿河区上川原13-1			72人
	森下小学校	静岡市駿河区森下町2-1	1		313人
	大谷小学校	静岡市駿河区大谷3683-2	1		243人
	ふじのくに地球環境史ミュージアム	静岡市駿河区大谷5762	1		127人
	静岡大学	静岡市駿河区大谷836	1		984人
	静岡県立大学	静岡市駿河区谷田52-1			681人
	静岡英和学院大学	静岡市駿河区池田1769	1		387人
	東豊田小学校	静岡市駿河区池田491-2	1		453人
	大里西小学校	静岡市駿河区中原400	1		332人
	静岡聴覚特別支援学校	静岡市駿河区中村町251	1	1	149人
	中村町こども園	静岡市駿河区中村町94	1		32人
	中田小学校	静岡市駿河区中田2-14-1	1		843人
	静岡朝鮮初中級学校	静岡市駿河区中島1171			86人
	中島小学校	静岡市駿河区中島2992-1	1		643人
	中島中学校	静岡市駿河区中島3303			674人
	大里生涯学習センター	静岡市駿河区中野新田57-5	1		262人
	大里中学校	静岡市駿河区中野新田57-5	1		684人
	富士見小学校	静岡市駿河区登呂1-1-1	1		621人
	登呂こども園	静岡市駿河区登呂3-19-1	1		33人
	高松中学校	静岡市駿河区登呂4-6-1	1		988人
	長田東小学校	静岡市駿河区東新田3-10-1	1		621人
	東新田こども園	静岡市駿河区東新田4-1-40	1		48人
	城南静岡中学・高等学校	静岡市駿河区南八幡町1-1	1		321人
	南部小学校	静岡市駿河区南八幡町11-1	1		413人
	南部生涯学習センター	静岡市駿河区南八幡町25-21			165人
	静岡看護専門学校	静岡市駿河区南八幡町8-1			28人
	県男女共同参画センター(あざれあ)	静岡市駿河区馬淵1-17-1			201人
	中田こども園	静岡市駿河区馬淵4-2-29	1		38人

13-2-4 市町別指定避難所

(県危機情報課)R7.5.1

市町	施設名	住所	指定緊急避難場所との重複	指定福祉避難所	想定収容人数
静岡市	八幡こども園	静岡市駿河区八幡2-15-20	1		33人
	静岡女子高等学校	静岡市駿河区八幡3-6-1			892人
	富士見台こども園	静岡市駿河区富士見台2-11-44	1		22人
	高松こども園	静岡市駿河区敷地2-7-14	1		30人
	豊田中学校	静岡市駿河区豊田1-3-1	1		1,041人
	常葉大学静岡キャンパス草薙校舎	静岡市駿河区弥生町6-1	1		417人
	県立駿河総合高等学校	静岡市駿河区有東3-4-17	1		599人
	清水庵原小学校	静岡市清水区庵原町1723	1		465人
	庵原こども園	静岡市清水区庵原町1938	1		32人
	庵原生涯学習交流館	静岡市清水区庵原町68-1	1		
	高部生涯学習交流館	静岡市清水区押切1086-2	1		
	清水高部小学校	静岡市清水区押切1115-2	1		400人
	清水高部東小学校	静岡市清水区押切1907	1		1,198人
	清水港湾労働者福祉センター	静岡市清水区横砂408-13			133人
	清水清見湯公園スポーツセンター	静岡市清水区横砂408-38			326人
	横砂こども園	静岡市清水区横砂東町17-5	1		42人
	清水飯田小学校	静岡市清水区下野中2-40	1		1,332人
	飯田生涯学習交流館	静岡市清水区下野東9-1	1		
	蒲原中学校	静岡市清水区蒲原49	1		496人
	蒲原東小学校	静岡市清水区蒲原666	1		385人
	蒲原市民センター(蒲原生涯学習交流館)	静岡市清水区蒲原新田1-21-1	1		406人
	蒲原西小学校	静岡市清水区蒲原新田2-25-1			473人
	清水第一中学校	静岡市清水区宮代町5-55			581人
	辻生涯学習交流館	静岡市清水区宮代町5-75			
	清水東部老人憩の家	静岡市清水区興津中町1288			45人
	清水興津中学校	静岡市清水区興津中町1478-10	1		748人
	清水興津小学校	静岡市清水区興津中町350-1			525人
	興津生涯学習交流館	静岡市清水区興津本町829	1		
	清水駒越小学校	静岡市清水区駒越東町2-20			285人
	清水南部交流センター	静岡市清水区駒越南町9-50	1		63人
	駒越生涯学習交流館	静岡市清水区迎山町1-7	1		
	駒越こども園	静岡市清水区迎山町4-15	1		50人
	清水庵原中学校	静岡市清水区原245	1		498人
	清水江尻小学校	静岡市清水区江尻町14-63			1,045人
	岡生涯学習交流館	静岡市清水区桜が丘町7-1	1		150人
	清水桜が丘高等学校	静岡市清水区桜が丘町7-15			1,977人
	清水第三中学校	静岡市清水区三光町3-57			925人
	清水三保第一小学校	静岡市清水区三保1069-1	1		480人
	清水第五中学校	静岡市清水区三保1720	1		858人
	まつぼっくりこども園	静岡市清水区三保松原町15-5	1		
三保生涯学習交流館	静岡市清水区三保松原町39-5	1			
清水飯田中学校	静岡市清水区山原112-1	1		594人	
清水央原小学校	静岡市清水区央原919	1		320人	
県立清水東高等学校	静岡市清水区秋吉町5-10	1		913人	
清水小河内小学校	静岡市清水区小河内2723	1		411人	

13-2-4 市町別指定避難所

(県危機情報課)R7.5.1

市町	施設名	住所	指定緊急避難場所との重複	指定福祉避難所	想定収容人数
静岡市	江尻生涯学習交流館	静岡市清水区小芝町3-35	1		228人
	清水小島小学校	静岡市清水区小島町619	1		437人
	清水小学校	静岡市清水区松井町15-1			871人
	清水生涯学習交流館	静岡市清水区松井町7-22	1		
	清水不二見小学校	静岡市清水区新緑町2-21	1		1,090人
	清水岡小学校	静岡市清水区神田町4-3	1		913人
	清水第二中学校	静岡市清水区神田町4-57	1		1,596人
	清水老人憩の家清開きらく荘	静岡市清水区清開2-1-1			60人
	清水総合運動場体育館	静岡市清水区清開2-1-1			831人
	清水袖師中学校	静岡市清水区西久保125-1	1		498人
	西久保こども園	静岡市清水区西久保438-1	1		72人
	旧清水西河内小学校	静岡市清水区西里143	1		492人
	県立清水西高等学校	静岡市清水区青葉町5-1	1		1,094人
	清水南高等学校・中等部	静岡市清水区折戸3-2-1			640人
	折戸老人福祉センター羽衣荘	静岡市清水区折戸4-8-53			35人
	折戸生涯学習交流館	静岡市清水区折戸4-8-60	1		
	清水三保第二小学校	静岡市清水区折戸5-8-2	1		472人
	川原こども園	静岡市清水区川原町24-8	1		31人
	清水船越小学校	静岡市清水区船越3-15-1	1		623人
	清水船越老人福祉センター	静岡市清水区船越町2-9-26			127人
	清水第七中学校	静岡市清水区草薙3-9-20	1		929人
	有度生涯学習交流館	静岡市清水区草薙一里山3-1	1		
	清水有度第二小学校	静岡市清水区草薙杉道3-19-1	1		920人
	袖師生涯学習交流館	静岡市清水区袖師町1092-1	1		
	清水袖師小学校	静岡市清水区袖師町420			451人
	不二見生涯学習交流館	静岡市清水区村松534-2	1		
	清水第四中学校	静岡市清水区村松683-1	1		516人
	清水小島中学校	静岡市清水区但沼町271	1		394人
	小島生涯学習交流館	静岡市清水区但沼町284-1	1		
	旧清水中河内小学校	静岡市清水区中河内2563-1	1		453人
	有度西こども園	静岡市清水区中之郷1-10-27	1		26人
	有度北こども園	静岡市清水区長崎740-1	1		43人
	清水入江小学校	静岡市清水区追分2-3-1	1		1,028人
	清水第八中学校	静岡市清水区追分4-2429	1		557人
	清水辻小学校	静岡市清水区辻4-3-40			465人
	清水第六中学校	静岡市清水区天王西10-40	1		686人
	清水テルサ(東部勤労者福祉センター)	静岡市清水区島崎町223			499人
	入江こども園	静岡市清水区入江1-13-15			43人
	入江生涯学習交流館	静岡市清水区入江3-8-12	1		
	清水中央図書館	静岡市清水区入江岡町15-23			114人
高部中央こども園	静岡市清水区梅ヶ谷459-1			44人	
清水北部交流センター	静岡市清水区八坂町2110-2			156人	
清水特別支援学校	静岡市清水区八坂東1-16-1	1	1	131人	
清水飯田東小学校	静岡市清水区八坂北1-23-40	1		449人	
興津北こども園	静岡市清水区八木間町478	1		27人	

13-2-4 市町別指定避難所

(県危機情報課)R7.5.1

市町	施設名	住所	指定緊急避難場所との重複	指定福祉避難所	想定収容人数
	清水浜田小学校	静岡市清水区浜田町11-1			721人
	浜田生涯学習交流館	静岡市清水区浜田町4-4	1		125人
	清水こども園	静岡市清水区本町11-32			26人
	清水有度第一小学校	静岡市清水区有度本町3-1	1		917人
	由比中学校	静岡市清水区由比456	1		574人
	由比小学校	静岡市清水区由比町屋原329	1		585人
	由比北小学校	静岡市清水区由比入山2158	1		335人
	由比生涯学習交流館	静岡市清水区由比北田457-1	1		
	両河内生涯学習交流館	静岡市清水区和田島171-1	1		
	清水両河内小中学校	静岡市清水区和田島303			320人
	旧清水和田島小学校	静岡市清水区和田島611	1		448人
	長田北小学校	静岡市駿河区向敷地1-10-28	1		276人
	船越生涯学習交流館	静岡市清水区船越3-12-74	1		107人
	静岡県立工科短期大学校	静岡市清水区桶160	1		203人
	羽鳥の森	静岡市葵区羽鳥7-6-38		1	40人
	鯨ヶ池老人福祉センター	静岡市葵区下951-1		1	
	静岡老人ホーム	静岡市葵区吉津1905		1	20人
	吉津園	静岡市葵区吉津199		1	14人
	カリタス21	静岡市葵区桂山723-6		1	10人
	ルーチェ仰陽	静岡市葵区慈悲尾180		1	20人
	県立中央特別支援学校	静岡市葵区漆山777		1	10人
	県立静岡北特別支援学校	静岡市葵区漆山796		1	148人
	つばさ静岡	静岡市葵区城北117		1	40人
	星のしずく	静岡市葵区城北87		1	100人
	りんどう	静岡市葵区水見色360		1	20人
	静岡瀬名病院	静岡市葵区瀬名4629-1		1	88人
	こみに	静岡市葵区赤松8-16		1	
	静岡大学教育学部附属特別支援学校	静岡市葵区大岩町1-15		1	112人
	きずなの街	静岡市葵区辰起町9-11		1	30人
	長尾川老人福祉センター	静岡市葵区長尾117		1	
	ケアセンター瀬名	静岡市葵区長尾39-5		1	30人
	竜爪園	静岡市葵区長尾89-1		1	4人
	麻機園	静岡市葵区東527-1		1	20人
	静岡市桜の園	静岡市葵区内牧1560-6		1	10人
	望未園	静岡市葵区南沼上1815-1		1	20人
	静岡市わらしな学園	静岡市葵区坂間2263		1	10人
	兎の園	静岡市葵区富沢1542-39		1	30人
	あみ	静岡市葵区福田ヶ谷73-2		1	99人
	厚生苑新緑の郷	静岡市葵区北番町66-2		1	4人
	薬師の園	静岡市葵区薬師11-1		1	25人
	厚生苑清流の郷	静岡市葵区柳町185-5		1	6人
	エスコートタウン静岡	静岡市葵区柚木90-1		1	
	楽寿の園	静岡市葵区与左衛門新田74-6		1	32人
	楽寿	静岡市葵区与左衛門新田98-11		1	14人
	かりん	静岡市駿河区宇津/谷1-1		1	60人

13-2-4 市町別指定避難所

(県危機情報課)R7.5.1

市町	施設名	住所	指定緊急避難場所との重複	指定福祉避難所	想定収容人数
	丸子の里	静岡市駿河区丸子3000-1		1	20人
	丸子の里わかば	静岡市駿河区丸子6-1-29-3		1	5人
	静岡医療福祉センター成人部	静岡市駿河区曲金5-3-30		1	5人
	静岡視覚特別支援学校	静岡市駿河区曲金6-1-5	1	1	10人
	静岡広野病院	静岡市駿河区広野1494-8		1	12人
	久能の里	静岡市駿河区根古屋289-1		1	30人
	小坂の郷	静岡市駿河区小坂1106-1		1	10人
	葵の里	静岡市駿河区小坂376-1		1	16人
	小鹿苑	静岡市駿河区小鹿1-1-24		1	5人
	小鹿老人福祉センター(来*て*こ)	静岡市駿河区小鹿2-25-45		1	
	小鹿なでこ苑	静岡市駿河区小鹿402-1		1	5人
	萩の里	静岡市駿河区西大谷12-5		1	40人
	サンライズ大浜	静岡市駿河区西島528		1	57人
	ケアセンター池田の街	静岡市駿河区池田185-1		1	10人
	静岡聴覚特別支援学校	静岡市駿河区中村町251	1	1	38人
	なごみ	静岡市駿河区中島2580-1		1	17人
	登呂の家	静岡市駿河区登呂3-4-1		1	5人
	聖ヨゼフの園	静岡市駿河区八幡4-6-9		1	46人
	まごころタウン*静岡	静岡市駿河区弥生町4-26		1	19人
	用宗老人福祉センター	静岡市駿河区用宗5-21-10		1	
	鶴舞乃城	静岡市清水区庵原町3158		1	27人
	いはらの里	静岡市清水区庵原町578-1		1	900人
	高部陽光園	静岡市清水区押切997-1		1	65人
	好日の園	静岡市清水区蒲原神沢1359-1		1	2人
	こもれび	静岡市清水区吉原1731		1	10人
	きよみの里	静岡市清水区興津東町1829		1	5人
	あかつきの園	静岡市清水区駒越2883-1		1	10人
	あすなろの家	静岡市清水区山原871-2		1	10人
	穴原荘	静岡市清水区穴原362		1	22人
	白鬮閣	静岡市清水区承元寺町1341		1	8人
	清水松風荘	静岡市清水区折戸3-19-40		1	30人
	ベイコート清水	静岡市清水区折戸487-5		1	
	羽衣の園	静岡市清水区折戸5-18-36		1	2人
	もくれん	静岡市清水区草ヶ谷624-22		1	8人
	アリス草薙	静岡市清水区草薙424-7		1	46人
	ケア*センターひまわり	静岡市清水区村松原1-2-34		1	10人
	レジデンス花	静岡市清水区中河内2717		1	10人
	百花園	静岡市清水区中河内2780		1	10人
	有度の里	静岡市清水区長崎新田311		1	15人
	宮前ロッヂ	静岡市清水区桶150-1		1	6人
	柏尾の里	静岡市清水区柏尾387-2		1	25人
	清水特別支援学校	静岡市清水区八坂東1-16-1	1	1	35人
	蜂ヶ谷園	静岡市清水区蜂ヶ谷460-7		1	30人
	巴の園	静岡市清水区万世町1-1-30		1	10人
	浜石の郷	静岡市清水区由比阿僧189-1		1	20人

13-2-4 市町別指定避難所

(県危機情報課)R7.5.1

市町	施設名	住所	指定緊急避難場所との重複	指定福祉避難所	想定収容人数	
静岡市	静岡徳洲苑	静岡市葵区牧ヶ谷811-15		1		
	ブルメリア	静岡市駿河区下島365-1		1		
	山の上	静岡市清水区草ヶ谷651-7		1		
	サテライト葵	静岡市清水区押切997-5		1		
	静岡徳洲会病院 介護医療院 ゆうかりの本館	静岡市駿河区下川原南11-1		1	55人	
	島田市	島田工業高等学校(第一次)	島田市阿知ヶ谷201	1		1,535人
		六合コミュニティ防災センター(第二次)	島田市阿知ヶ谷328-1			
		島田第五小学校(第一次)	島田市旭2-25-1	1		374人
		伊久身農村環境改善センターやまびこ(第二次)	島田市伊久美3300			
		旧伊久美小学校(第一次)	島田市伊久美3690-1	1		234人
		島田市伊久身農産物加工体験施設やまゆり(第二次)	島田市伊久美5202			
		旧伊太小学校(第一次)	島田市伊太1314	1		330人
		島田樟誠高等学校(第一次)	島田市伊太2075-1	1		1,290人
		島田高等学校(第一次)	島田市稲荷1-7-1	1		971人
		西部コミュニティ防災センター(第二次)	島田市稲荷2-16-38			
		島田第一小学校(第一次)	島田市稲荷2-19-1	1		596人
		島田第一中学校(第一次)	島田市稲荷3-18-1	1		1,018人
		島田球場(第二次)	島田市横井4-19-1			
		島田第二中学校(第一次)	島田市旗指77-1	1		1,078人
		島田商業高等学校(第一次)	島田市祇園町8707	1		1,110人
菊川の里会館(第一次)		島田市菊川1643-2			80人	
五和小学校(第一次)		島田市牛尾435	1		584人	
金谷中学校(第一次)		島田市金谷栄町211-1			865人	
金谷小学校(第一次)		島田市金谷根岸町33	1		841人	
ふじのくに国際高等学校(第一次)		島田市金谷根岸町35	1		900人	
かなや会館(第二次)		島田市金谷新町14-2				
金谷公民館 みんなくる(第二次)		島田市金谷代官町3400				
金谷東会館(第二次)		島田市金谷東二丁目1329-1				
ふじのくに茶の都ミュージアム(第一次)		島田市金谷富士見町3053-2			260人	
大井川農金谷支店(第三次)		島田市金谷本町2014-1				
第一保育園(第二次)		島田市向谷4-1084-1				
初倉小学校(第一次)		島田市阪本1331	1		512人	
初倉公民館くら(第二次)		島田市阪本1336-1				
福祉館 あげほの(第二次)		島田市松葉町9642-2				
旧神座小学校(第一次)		島田市神座1444	1		255人	
大井川農協島田北支店(第三次)		島田市神座2575-1				
北部ふれあいセンターたちばな(第二次)		島田市神座397-1				
神谷城西公民館(第一次)	島田市神谷城1499			25人		
野外活動センター山の家(第一次)	島田市身成48-3	1		294人		
川根文化センターチャリム21(第一次)	島田市川根町家山1173-1	1		571人		
川根小学校(第一次)	島田市川根町家山400-1			503人		
篠上公民館	島田市川根町笹間上2062-2					
山村都市交流センターささま(第一次)	島田市川根町笹間上394	1		166人		
原八坂集会所	島田市川根町身成3090-1					
川根中学校(第一次)	島田市川根町身成3340	1		369人		

13-2-4 市町別指定避難所

(県危機情報課)R7.5.1

市町	施設名	住所	指定緊急避難場所との重複	指定福祉避難所	想定収容人数
島田市	大井川農協川根南支店(第三次)	島田市川根町身成3527-1			
	ぬくり交流センター(第一次)	島田市川根町坂里546	1		73人
	北部体育館(第二次)	島田市相賀2510	1		
	島田市教育センター(第二次)	島田市相賀2511-1			
	旧相賀小学校(第一次)	島田市相賀875	1		225人
	大代公民館(第一次)	島田市大代880-2	1		25人
	初倉中学校(第一次)	島田市大柳南132	1		653人
	静岡大学附属島田中学校(第二次)	島田市中河町169			
	島田第四小学校(第一次)	島田市中河町201	1		360人
	大井川農協中溝支店(第三次)	島田市中溝4-11-9			
	島田第二小学校(第一次)	島田市中溝町2372	1		556人
	夢づくり会館(第一次)	島田市島550-2			688人
	大井川農協五和支店(第三次)	島田市島892-1			
	六合東小学校(第一次)	島田市東町1200	1		417人
	初倉西部ふれあいセンターしろやま(第二次)	島田市湯日3779			
	Glamping&Port結(第一次)	島田市湯日564	1		259人
	六合中学校(第一次)	島田市道悦2-25-1	1		525人
	六合小学校(第一次)	島田市道悦5-13-1	1		708人
	六合公民館ロクティ(第二次)	島田市道悦5-13-3			
	島田第三小学校(第一次)	島田市南一丁目10-1	1		560人
	第三保育園(第二次)	島田市南一丁目14-24			
	初倉南小学校(第一次)	島田市南原10	1		454人
	番生寺会館(第二次)	島田市番生寺301-1			
	大津農村環境改善センター山王(第二次)	島田市尾川1			
	北五和会館(第一次)	島田市福用175-1			59人
	島田市地域交流センター歩歩路(第二次)	島田市本通3-6-1			
	島田市総合スポーツセンターローズアリーナ(第四次)	島田市野田1689			
	大津小学校(第一次)	島田市落合160-1	1		385人
	こども発達支援センターふわり(第二次)	島田市落合64-8			
	焼津東小学校	焼津市栄町5-14-1			1,287人
	第5コミュニティ防災センター	焼津市駅北5-1-24			89人
	焼津西小学校	焼津市塩津117-1			1,465人
	大井川中学校	焼津市下江留191			1,890人
下小杉地区コミュニティ防災センター	焼津市下小杉537			63人	
吉永地区コミュニティ防災センター	焼津市吉永1933-1			63人	
大井川南小学校	焼津市吉永490			1,506人	
豊田小学校	焼津市五ヶ堀之内2			1,819人	
高新田地区コミュニティ防災センター	焼津市高新田1853-1			63人	
坂本コミュニティ防災センター	焼津市坂本971-5	1		67人	
焼津文化会館	焼津市三ヶ名1550			1,467人	
大井川東小学校	焼津市宗高428			1,110人	
大井川地域交流センター	焼津市宗高900			193人	
豊田地域交流センター	焼津市小屋敷258-1			152人	
小川小学校	焼津市南小川2丁目3-5			1,439人	
小川地域交流センター	焼津市南小川2丁目19-1			249人	

13-2-4 市町別指定避難所

(県危機情報課)R7.5.1

市町	施設名	住所	指定緊急避難場所との重複	指定福祉避難所	想定収容人数
焼津市	小川第13コミュニティ防災センター	焼津市小川3118			89人
	小川新地コミュニティ防災センター	焼津市小川新町1-11-2			89人
	(県)焼津中央高等学校	焼津市小土157-1			870人
	豊田中学校	焼津市小土301-2			1,295人
	焼津中学校	焼津市焼津2-10-28			1,612人
	焼津南小学校	焼津市焼津5-5-1			1,214人
	(県)焼津水産高等学校	焼津市焼津5-5-2			554人
	四区コミュニティ防災センター	焼津市焼津6-10-17			83人
	(県)清流館高等学校	焼津市上新田292-1			850人
	大井川西小学校	焼津市上泉1688-1			1,239人
	石津コミュニティ防災センター	焼津市石津2丁目10-7			124人
	港地域交流センター	焼津市石津港町40-1			150人
	港小学校	焼津市石津港町40-2			1,331人
	東益津地域交流センター	焼津市石隘上65	1		236人
	東益津小学校	焼津市石隘上65	1		1,390人
	大村地域交流センター	焼津市大覚寺3-5-5			216人
	黒石小学校	焼津市大住1246			1,253人
	大村中学校	焼津市大村3-25-1			1,229人
	大島体育館	焼津市大島738			206人
	大富中学校	焼津市中根1-1			1,533人
	大富小学校	焼津市中根新田637			1,507人
	大富地域交流センター	焼津市中根新田93-1			248人
	大井川体育館	焼津市中島1183			480人
	東益津中学校	焼津市中里416	1		1,277人
	和田中学校	焼津市田尻1984			1,168人
	和田地域交流センター	焼津市田尻1992-2			408人
	ディスカバリーパーク焼津天文科学館	焼津市田尻2968-1			471人
	和田小学校	焼津市田尻541			1,401人
	港中学校	焼津市田尻北584			1,372人
	小川中学校	焼津市東小川4-21-1			1,137人
	藤守地区コミュニティ防災センター	焼津市藤守2025			64人
	大井川港コミュニティ防災センター	焼津市飯淵2160			211人
	浜当目コミュニティ防災センター	焼津市浜当目3-1-45	1		106人
	新屋コミュニティ防災センター	焼津市本町1-3-28			88人
	三区コミュニティ防災センター	焼津市本町2-13-18			88人
	焼津地域交流センター	焼津市本町5-6-1			218人
	二区コミュニティ防災センター	焼津市本町5-9-1			79人
	利右衛門地区コミュニティ防災センター	焼津市利右衛門2559-2			60人
	保福島体育館	焼津市保福島662			224人
	高新田東地区コミュニティ防災センター	焼津市高新田2172-2			63人
	市民体育館駐車場・市武道館	藤枝市駅前3-21-1			2,096人
	市民会館駐車場	藤枝市岡上山1-11-1			1,241人
いきいき交流センター	藤枝市岡部町宮島513-1	1		2,214人	
岡部中学校	藤枝市岡部町子持坂102			10,279人	
朝比奈第一小学校	藤枝市岡部町新舟1021			4,310人	

13-2-4 市町別指定避難所

(県危機情報課)R7.5.1

市町	施設名	住所	指定緊急避難場所との重複	指定福祉避難所	想定収容人数
藤枝市	岡部小学校	藤枝市岡部町内谷997-2	1		4,609人
	藤枝中学校	藤枝市音羽町1-1-51			7,973人
	大谷川公園	藤枝市音羽町6-15			2,400人
	青島小学校	藤枝市下青島10	1		8,144人
	葉梨小学校	藤枝市下之郷111-1			4,891人
	広幡小学校	藤枝市鬼島424			6,178人
	藤枝北高校	藤枝市郡970			7,187人
	高洲南小学校	藤枝市高洲37-1			4,864人
	高洲小学校	藤枝市高柳1315	1		5,633人
	青島東小学校	藤枝市志太3-1-1			7,767人
	市民グラウンド	藤枝市駿河台1-6-1			18,467人
	サンライフ藤枝	藤枝市小石川町4-1-11			1,079人
	広幡中学校	藤枝市上当間602	1		6,676人
	藤枝西高校	藤枝市城南2-4-6			8,551人
	葉梨西北小学校	藤枝市西方1080			3,439人
	青島中学校	藤枝市青葉町1-7-1			10,096人
	静岡県武道館	藤枝市前島2-10-1			1,188人
	藤枝順心高校	藤枝市前島2-3-1			6,664人
	藤枝明誠高校	藤枝市大洲2-2-1			14,973人
	大洲小学校	藤枝市大洲5-20	1		3,993人
	葉梨中学校	藤枝市中ノ合336	1		6,913人
	静清高校	藤枝市湖87			12,585人
	藤枝小学校	藤枝市天王町1-1-1	1		8,538人
	藤枝東高校	藤枝市天王町1-7-1			8,692人
	西益津中学校	藤枝市田中1-7-1			9,521人
	西益津小学校	藤枝市田中1-7-20	1		6,874人
	藤岡小学校	藤枝市藤岡3-14-1	1		5,578人
	青島北中学校	藤枝市南駿河台1-11-1			6,379人
	青島北小学校	藤枝市南駿河台2-11-1	1		6,131人
	稲葉小学校	藤枝市堀之内2337	1		3,103人
	瀬戸谷中学校	藤枝市本郷4653			4,279人
	瀬戸谷小学校	藤枝市本郷872	1		4,506人
	大洲中学校	藤枝市弥左衛門500			5,079人
	高洲中学校	藤枝市与左衛門33-1			9,412人
	生涯学習センター・同グラウンド	藤枝市藤枝3-14			2,397人
	萩間小学校	牧之原市黒子75	1		237人
	細江コミュニティセンター	牧之原市細江1106-1			190人
	細江小学校	牧之原市細江1260			713人
	細江保育園(遊戯室)	牧之原市細江3364-2			38人
	坂部保育園(遊戯室)	牧之原市坂部468-1			49人
	坂部小学校	牧之原市坂部468-1			327人
	勝間田会館	牧之原市勝間246-1			83人
勝間田保育園(遊戯室)	牧之原市勝間567-3			19人	
勝間田小学校	牧之原市勝間588-3			526人	
川崎コミュニティ防災センター	牧之原市勝候1212	1		85人	

13-2-4 市町別指定避難所

(県危機情報課)R7.5.1

市町	施設名	住所	指定緊急避難場所との重複	指定福祉避難所	想定収容人数	
牧之原市	御前崎中学校	牧之原市新庄800-1			934人	
	榛原中学校	牧之原市仁田100-1			910人	
	あおぞら保育園(遊戯室)	牧之原市須々木123-3			26人	
	菅山保育園(遊戯室)	牧之原市菅ヶ谷3621-1			6人	
	菅山農業就業改善センター	牧之原市菅ヶ谷3621-7			66人	
	菅山小学校	牧之原市西山寺6-1	1		464人	
	萩間保育園(遊戯室)	牧之原市西萩間889			11人	
	川崎小学校	牧之原市静波1001-1	1		637人	
	静波コミュニティ防災センター	牧之原市静波2130-5	1		199人	
	榛原高等学校	牧之原市静波850			985人	
	静波保育園(遊戯室)	牧之原市静波991-5			28人	
	相良こども園(遊戯室)	牧之原市相良249-2			25人	
	相良中学校	牧之原市相良283			1,121人	
	相良コミュニティ防災センター	牧之原市相良58-1	1		70人	
	大江コミュニティ防災センター	牧之原市大江102-1	1		65人	
	大江区民会館	牧之原市大江530-1			45人	
	地頭方こども園(遊戯室)	牧之原市地頭方1-33			13人	
	地頭方小学校	牧之原市地頭方981			150人	
	牧之原保育園(遊戯室)	牧之原市東萩間1987-50			22人	
	牧之原中学校	牧之原市東萩間2079-9			389人	
	牧之原小学校	牧之原市東萩間2082-13			430人	
	相良小学校	牧之原市波津1642	1		646人	
	相良高等学校	牧之原市波津1700-3	1		998人	
	牧之原コミュニティセンター	牧之原市引原256-4			93人	
	片浜コミュニティ防災センター	牧之原市片浜1111-3			70人	
	旧片浜小学校	牧之原市片浜1210	1		490人	
	豊岡公民館	牧之原市堀野新田531	1		50人	
	豊通物流株式会社	牧之原市落居1152-1			50人	
	相良B&G海洋センター	牧之原市波津572			394人	
	鬼女新田公民館	牧之原市鬼女新田			47人	
	多目的体育館	牧之原市須々木157			670人	
	吉田町	吉田町学習ホール	吉田町住吉1567	1		471人
		吉田町保健センター	吉田町住吉1567	1		202人
		住吉会館	吉田町住吉1567	1		204人
		吉田町立さくら保育園	吉田町住吉1621-1	1		402人
		吉田町総合体育館	吉田町住吉180-1	1		1,870人
		吉田町立住吉小学校	吉田町住吉2223	1		2,620人
		吉田町立吉田中学校	吉田町住吉230	1		1,687人
		吉田町立自強小学校	吉田町神戸1748-2	1		1,809人
		吉田町立わかば保育園	吉田町神戸2092-1	1		465人
		自彊館	吉田町神戸2167-2	1		374人
		神戸集落センター	吉田町神戸2693-1	1		164人
		神戸西会館	吉田町神戸3934-1	1		110人
		川尻会館	吉田町川尻1623	1		392人
		吉田町立すみれ保育園	吉田町川尻791	1		963人

13-2-4 市町別指定避難所

(県危機情報課)R7.5.1

市町	施設名	住所	指定緊急避難場所との重複	指定福祉避難所	想定収容人数
川根本町	吉田特別支援学校	吉田町片岡2130	1		431人
	片岡会館	吉田町片岡2488-1	1		420人
	吉田町立図書館	吉田町片岡404	1		985人
	吉田町立さゆり保育園	吉田町片岡805-1	1		466人
	吉田町中央児童館	吉田町片岡805-5	1		193人
	吉田町立中央小学校	吉田町片岡850-1	1		2,338人
	総合障害者自立支援施設	吉田町片岡1996-1	1	1	347人
	吉田町健康福祉センター(はあとふる)	吉田町片岡795-1	1	1	1,074人
	特別養護老人ホーム片岡杉の子園	吉田町片岡2895		1	
	特別養護老人ホーム住吉杉の子園	吉田町住吉3239		1	
	旧中川根南都小学校	川根本町下長尾281	1		290人
	久野脇コミュニティ防災センター	川根本町久野脇237	1		70人
	三ツ星学園(旧三ツ星小学校)	川根本町上長尾1000	1		180人
	三ツ星学園(旧中川根中学校)	川根本町上長尾744	1		380人
	光の森学園	川根本町千頭1236-6	1		380人
	農業センター交流施設	川根本町地名1493-2	1		90人
	旧本川根中学校	川根本町代530	1		360人
	B&G海洋センター	川根本町東藤川1220	1		340人
	旧中川根第一小学校	川根本町徳山1100	1		360人
	徳山コミュニティ防災センター	川根本町徳山1369	1		120人
	泉立川根高校	川根本町徳山1644-1	1		1,470人
	横山小学校	浜松市天竜区横山町547	1		257人
	熊小学校	浜松市天竜区熊2153	1		323人
	浦川ふれあいセンター	浜松市天竜区佐久間町浦川12794-1	1		93人
	(旧)浦川小学校	浜松市天竜区佐久間町浦川12819	1		200人
	城西ふれあいセンター	浜松市天竜区佐久間町奥領家1528-4	1		82人
(旧)佐久間中学校	浜松市天竜区佐久間町佐久間2410	1		1,399人	
山香ふれあいセンター	浜松市天竜区佐久間町大井2415-1	1		62人	
佐久間中学校・湖北高校佐久間分校	浜松市天竜区佐久間町中部683-1	1		1,012人	
佐久間小学校	浜松市天竜区佐久間町半場50-1	1		524人	
光明小学校	浜松市天竜区山東2550	1		331人	
光が丘中学校	浜松市天竜区山東2701	1		1,080人	
気田小学校	浜松市天竜区春野町気田603-1	1		457人	
春野防災センター	浜松市天竜区春野町宮川1467-2	1		87人	
(旧)春野北小学校	浜松市天竜区春野町杉242-2	1		452人	
(旧)熊切小学校	浜松市天竜区春野町石打松下211-1	1		291人	
天竜高校春野校舎	浜松市天竜区春野町堀之内284	1		741人	
大居小学校	浜松市天竜区春野町堀之内993-1	1		664人	
(旧)下阿多古中学校	浜松市天竜区上野948	1		298人	
水窪小学校	浜松市天竜区水窪町奥領家2697-1	1		179人	
水窪文化会館	浜松市天竜区水窪町奥領家3274-1	1		244人	
(旧)西浦小学校	浜松市天竜区水窪町奥領家5296-18	1		72人	
水窪総合体育館	浜松市天竜区水窪町地頭方241-3	1		474人	
水窪中学校	浜松市天竜区水窪町地頭方366	1		278人	
上阿多古小学校	浜松市天竜区西藤平1318	1		246人	

13-2-4 市町別指定避難所

(県危機情報課)R7.5.1

市町	施設名	住所	指定緊急避難場所との重複	指定福祉避難所	想定収容人数
	上阿多古ふれあいセンター	浜松市天竜区西藤平1555	1		156人
	(旧)鏡山小学校	浜松市天竜区只来97-3	1		207人
	天竜特別支援学校	浜松市天竜区渡ヶ島201-1	1		167人
	清竜中学校	浜松市天竜区二俣町鹿島525	1		707人
	天竜壬生ホール	浜松市天竜区二俣町二俣20-2	1		214人
	天竜高校	浜松市天竜区二俣町二俣601	1		832人
	二俣小学校	浜松市天竜区二俣町二俣67-1	1		1,069人
	龍山老人福祉センター	浜松市天竜区龍山町下山248-2	1		56人
	龍山健康増進センター	浜松市天竜区龍山町戸倉217-1	1		308人
	龍山保健センター	浜松市天竜区龍山町戸倉711-2	1		61人
	龍山森林文化会館	浜松市天竜区龍山町瀬尻982-2	1		497人
	龍山高齢者コミュニティセンター	浜松市天竜区龍山町大嶽1279-3	1		85人
	(旧)龍山第一小学校	浜松市天竜区龍山町大嶽565-5	1		615人
	下阿多古小学校	浜松市天竜区岡島762	1		197人
	伊佐見小学校	浜松市中央区伊左地町5644	1		946人
	浜松湖北高校	浜松市浜名区引佐町金指1428	1		5,614人
	奥山体育センター	浜松市浜名区引佐町奥山1550-1	1		358人
	(旧)伊平小学校	浜松市浜名区引佐町伊平580-2	1		240人
	井伊谷小学校	浜松市浜名区引佐町井伊谷680	1		784人
	奥山小学校	浜松市浜名区引佐町奥山1101-1	1		671人
	引佐南部中学校	浜松市浜名区引佐町横尾426	1		1,503人
	金指小学校	浜松市浜名区引佐町金指1369	1		537人
	引佐北部小中学校	浜松市浜名区引佐町四方浄134-6	1		446人
	(旧)洪川小学校	浜松市浜名区引佐町洪川3484	1		37人
	(旧)久留女木小学校	浜松市浜名区引佐町西久留女木63-4	1		315人
	(旧)川名小学校	浜松市浜名区引佐町川名470-1	1		251人
	気賀小学校	浜松市浜名区細江町気賀11529-1	1		1,254人
	伊目小学校	浜松市浜名区細江町気賀3241	1		544人
	細江中学校	浜松市浜名区細江町気賀7300-1	1		2,144人
	西気賀小学校	浜松市浜名区細江町気賀9994-1	1		547人
	中川小学校	浜松市浜名区細江町中川2553	1		1,019人
	高台幼稚園	浜松市浜名区細江町中川7172-701	1		174人
	三方原小学校	浜松市中央区三方原町682	1		941人
	初生小学校	浜松市中央区初生町1001-2	1		915人
	北星中学校	浜松市中央区初生町1305	1		1,428人
	都田小学校	浜松市浜名区都田町5609-2	1		589人
	都田中学校	浜松市浜名区都田町5824-18	1		1,031人
	都田南小学校	浜松市浜名区都田町8756	1		1,119人
	三方原中学校	浜松市中央区豊岡町196	1		1,270人
	豊岡小学校	浜松市中央区豊岡町22	1		1,005人
	東部協働センター	浜松市中央区相生町23-1	1		142人
	(旧)北小学校	浜松市中央区山下町192	1		322人
	双葉小学校	浜松市中央区海老塚2-5-1	1		1,441人
	葵西小学校	浜松市中央区葵西2-25-1	1		926人
	曳馬小学校	浜松市中央区曳馬1-1-35	1		1,079人

13-2-4 市町別指定避難所

(県危機情報課)R7.5.1

市町	施設名	住所	指定緊急避難場所との重複	指定福祉避難所	想定収容人数
	曳馬中学校	浜松市中央区曳馬4-2-15	1		1,462人
	花川小学校	浜松市中央区花川町781	1		662人
	西部中学校	浜松市中央区鷗江2-17-1	1		1,303人
	西小学校	浜松市中央区鷗江町70-1	1		799人
	相生小学校	浜松市中央区向宿3-8-1	1		1,055人
	萩丘小学校	浜松市中央区幸5-12-1	1		1,026人
	広沢小学校	浜松市中央区広沢2-51-1	1		1,129人
	葵が丘小学校	浜松市中央区高丘東3-51-1	1		925人
	開成中学校	浜松市中央区高丘北1-15-20	1		1,235人
	瑞穂小学校	浜松市中央区高丘北3-15-8	1		1,091人
	佐藤小学校	浜松市中央区佐藤2-32-1	1		808人
	佐鳴台小学校	浜松市中央区佐鳴台3-31-1	1		1,034人
	佐鳴台中学校	浜松市中央区佐鳴台3-32-1	1		1,263人
	城北小学校	浜松市中央区住吉1-23-1	1		919人
	高台中学校	浜松市中央区住吉5-19-1	1		1,279人
	浜松中部学園(小・中学校)	浜松市中央区松城町108-1	1		1,136人
	上島小学校	浜松市中央区上島1-21-1	1		1,507人
	江西中学校	浜松市中央区神田町123	1		1,133人
	鴨江小学校	浜松市中央区西伊場町4-1	1		822人
	浅間小学校	浜松市中央区西浅田2-12-1	1		979人
	泉小学校	浜松市中央区泉1-16-1	1		901人
	船越小学校	浜松市中央区船越町29-1	1		653人
	東小学校	浜松市中央区中央2-2-1	1		1,051人
	泉居小学校	浜松市中央区東伊場2-5-1	1		761人
	富塚小学校	浜松市中央区富塚町1803	1		806人
	富塚西小学校	浜松市中央区富塚町3541	1		778人
	富塚中学校	浜松市中央区富塚町460-1	1		1,479人
	遠分小学校	浜松市中央区布橋1-9-1	1		747人
	北部中学校	浜松市中央区文丘町28-1	1		1,312人
	八幡中学校	浜松市中央区野口町1533	1		1,266人
	南部中学校	浜松市中央区龍禪寺町706	1		1,660人
	蛸塚中学校	浜松市中央区蛸塚2-15-1	1		1,279人
	積志小学校	浜松市中央区積志町1497-1	1		1,396人
	和田東小学校	浜松市中央区安間町437-2	1		762人
	笠井小学校	浜松市中央区笠井町1050	1		840人
	笠井中学校	浜松市中央区笠井町1055	1		1,156人
	丸塚中学校	浜松市中央区丸塚町1050	1		1,322人
	与進中学校	浜松市中央区市野町1405-1	1		1,536人
	与進北小学校	浜松市中央区市野町2715	1		879人
	満小学校	浜松市中央区神立町5	1		1,248人
	大瀬小学校	浜松市中央区大瀬町2218	1		707人
	中郡中学校	浜松市中央区中郡町897	1		1,186人
	中郡小学校	浜松市中央区中郡町915	1		991人
	中ノ町小学校	浜松市中央区中野町427-1	1		719人
	与進小学校	浜松市中央区天王町1351	1		1,261人

13-2-4 市町別指定避難所

(県危機情報課)R7.5.1

市町	施設名	住所	指定緊急避難場所との重複	指定福祉避難所	想定収容人数
	豊西小学校	浜松市中央区豊西町1551	1		774人
	和田小学校	浜松市中央区薬師町273-2	1		1,071人
	有玉小学校	浜松市中央区有玉南町614	1		898人
	精志中学校	浜松市中央区有玉北町1200	1		1,474人
	天竜中学校	浜松市中央区龍光町43	1		1,413人
	白蔭小学校	浜松市中央区寺脇町431	1		1,022人
	可美小学校	浜松市中央区若林町1748	1		1,261人
	新津中学校	浜松市中央区新橋町748	1		1,185人
	新津小学校	浜松市中央区新橋町777	1		1,132人
	東陽中学校	浜松市中央区西町700	1		1,194人
	南の星小学校	浜松市中央区西島町1148-1	1		3,240人
	可美中学校	浜松市中央区増美町700	1		1,438人
	河輪小学校	浜松市中央区東町333	1		712人
	芳川北小学校	浜松市中央区頭陀寺町1046-1	1		1,026人
	砂丘小学校	浜松市中央区白羽町2512	1		722人
	東部中学校	浜松市中央区飯田町1038	1		1,606人
	飯田小学校	浜松市中央区飯田町978	1		955人
	芳川小学校	浜松市中央区芳川町206-1	1		1,018人
	南陽中学校	浜松市中央区芳川町80	1		1,605人
	雄踏総合体育館	浜松市中央区雄踏町宇布見9981-1	1		721人
	舞阪幼稚園	浜松市中央区舞阪町舞阪2668-33	1		993人
	和地小学校	浜松市中央区湖東町2005	1		1,068人
	佐浜会館	浜松市中央区佐浜町1933-1	1		69人
	湖東中学校	浜松市中央区佐浜町4540	1		1,571人
	篠原小学校	浜松市中央区篠原町10300	1		1,189人
	篠原中学校	浜松市中央区篠原町20200-1	1		1,278人
	庄内学園(庄内小中学校)	浜松市中央区庄内町100	1		2,306人
	神久呂小学校	浜松市中央区神ヶ谷町3490	1		989人
	西都台小学校	浜松市中央区西鶴江町1106	1		728人
	村樺小学校	浜松市中央区村樺町2551	1		677人
	神久呂中学校	浜松市中央区大久保町6633	1		845人
	はまゆう図書館	浜松市中央区大人見町1750-394	1		400人
	大平台小学校	浜松市中央区大平台3-6-1	1		1,246人
	入野中学校	浜松市中央区入野町17059	1		1,272人
	入野小学校	浜松市中央区入野町8757	1		1,156人
	白洲公民館	浜松市中央区白洲町3850-1	1		104人
	舞阪総合体育館	浜松市中央区舞阪町舞阪2623-32	1		1,327人
	舞阪第2保育園	浜松市中央区舞阪町舞阪2659-3	1		218人
	舞阪中学校	浜松市中央区舞阪町舞阪4601	1		1,766人
	舞阪小学校	浜松市中央区舞阪町舞阪76	1		1,378人
	舞阪第1保育園	浜松市中央区舞阪町弁天島3885	1		175人
	渚園	浜松市中央区舞阪町弁天島5005-1	1		123人
	雄踏文化センター	浜松市中央区雄踏町宇布見5427	1		608人
	雄踏小学校	浜松市中央区雄踏町宇布見7997-1	1		1,382人
	雄踏中学校	浜松市中央区雄踏町宇布見9595	1		2,518人

13-2-4 市町別指定避難所

(県危機情報課)R7.5.1

市町	施設名	住所	指定緊急避難場所との重複	指定福祉避難所	想定収容人数
	(旧)大平小学校	浜松市浜名区大平686	1		41人
	浜名中学校	浜松市浜名区小松1762-1	1		2,100人
	赤佐小学校	浜松市浜名区於呂2790	1		1,159人
	北北北部中学校	浜松市浜名区於呂2961	1		1,923人
	北浜小学校	浜松市浜名区横須賀800	1		1,138人
	伎倍小学校	浜松市浜名区貴布祢2646	1		879人
	熊玉小学校	浜松市浜名区宮口262	1		821人
	熊玉中学校	浜松市浜名区宮口4847	1		1,164人
	北浜南小学校	浜松市浜名区寺島3010	1		839人
	浜名小学校	浜松市浜名区小松1450	1		1,098人
	北浜東部中学校	浜松市浜名区上善地317	1		1,226人
	新原小学校	浜松市浜名区新原2331	1		802人
	北浜北小学校	浜松市浜名区西美園1588	1		1,078人
	北浜中学校	浜松市浜名区西美園279-2	1		1,541人
	北浜東小学校	浜松市浜名区善地1546	1		729人
	中瀬小学校	浜松市浜名区中瀬3648-1	1		1,210人
	内野小学校	浜松市浜名区内野1702	1		1,134人
	三ヶ日支所	浜松市浜名区三ヶ日町三ヶ日500-1	1		1,689人
	平山小学校	浜松市浜名区三ヶ日町平山200	1		493人
	三ヶ日東小学校	浜松市浜名区三ヶ日町都筑2266-2	1		762人
	尾奈小学校	浜松市浜名区三ヶ日町下尾奈1431	1		514人
	竜禪寺小学校	浜松市中央区龍禪寺町844	1		792人
	三ヶ日西小学校	浜松市浜名区三ヶ日町三ヶ日301-1	1		1,190人
	豊岡総合センター(豊岡体育館)	磐田市香貴地64-1	1		494人
	福田健康福祉会館	磐田市宇兵衛新田186-1		1	467人
	福田小学校	磐田市下太380	1		1,370人
	豊岡北小学校	磐田市下野部158-1	1		599人
	豊田中学校・豊田北部小学校	磐田市加茂243	1		2,831人
	豊岡南部会館	磐田市掛下1489	1		85人
	神明中学校	磐田市鎌田2262-74	1		1,156人
	磐田北小学校	磐田市見付2352	1		1,503人
	城山中学校	磐田市見付263-3	1		1,506人
	ワークピア磐田	磐田市見付2989-3	1		391人
	磐田市総合体育館	磐田市見付4075-1	1		1,010人
	向陽中学校	磐田市向笠竹之内1162-2	1		1,060人
	向笠小学校	磐田市向笠竹之内391-6	1		690人
	豊田東小学校	磐田市高見丘57	1		814人
	豊岡中学校	磐田市合代島943	1		1,184人
	磐田第一中学校	磐田市園府台39-1	1		1,248人
	田原小学校	磐田市三ヶ野1030-1	1		748人
	長野小学校	磐田市小島736	1		901人
	アミューズ豊田	磐田市上新屋304	1		1,372人
	豊岡南小学校	磐田市上神増1410	1		767人
	豊田南小学校	磐田市森下300	1		1,372人
	西貝交流センター	磐田市西貝塚1377-5	1		179人

13-2-4 市町別指定避難所

(県危機情報課)R7.5.1

市町	施設名	住所	指定緊急避難場所との重複	指定福祉避難所	想定収容人数
磐田市	磐田南小学校	磐田市千手堂1356-1	1		972人
	竜洋西小学校	磐田市川袋1900	1		900人
	大蔵小学校	磐田市大久保282-1	1		634人
	於保農村婦人の家(静岡産業大学)	磐田市大原1654-1	1		624人
	磐田中部小学校	磐田市中泉1203-2	1		1,464人
	磐田西小学校	磐田市中泉2522-2	1		833人
	青城小学校	磐田市中田55	1		966人
	竜洋東小学校	磐田市中平松23	1		491人
	東部小学校	磐田市東貝塚206	1		1,137人
	南御厨交流センター	磐田市東新屋613	1		163人
	福田屋内スポーツセンター	磐田市南島393-1	1		668人
	岩田小学校	磐田市勾坂中987	1		413人
	富士見小学校	磐田市富士見町4-9-5	1		810人
	豊岡東交流センター	磐田市敷地1187-3	1		191人
	福田中央交流センター	磐田市福田1587-1	1		439人
	福田中学校	磐田市福田中島3753-1	1		1,509人
	竜洋中学校	磐田市豊岡4473-8	1		1,598人
	豊浜小学校	磐田市豊浜9	1		689人
	竜洋北小学校	磐田市堀之内356	1		604人
	南部中学校	磐田市野箱32	1		1,117人
	豊田南中学校	磐田市立野200	1		2,014人
	磐田市老人ホーム楽寿荘	磐田市安久路1-19-2		1	17人
	グループホームつどい	磐田市一色25-1		1	4人
	於保老健センター	磐田市一色26		1	9人
	湖の香	磐田市宇兵衛新田186-1		1	13人
	特別養護老人ホーム福寿荘	磐田市宇兵衛新田187		1	7人
	白梅豊岡ケアホーム	磐田市中神増183-1		1	5人
	特別養護老人ホーム豊田ゆうあいの里	磐田市中万能700		1	65人
	特別養護老人ホーム梅香の里	磐田市中野部363-1		1	69人
	ケアハウスゆやの里	磐田市加茂395		1	44人
	グループホーム竜洋の家	磐田市掛塚1778-1		1	15人
	特別養護老人ホーム第二白寿園	磐田市掛塚3160-1		1	66人
	特別養護老人ホーム白寿園	磐田市掛塚3172		1	77人
	介護老人保健施設五洋の里	磐田市掛塚3190-1		1	44人
	グループホーム磐田かづらぎの家	磐田市岩井2070-9		1	3人
	磐田在宅医療クリニック	磐田市見付1752-5		1	6人
	ラクラス見付ショートステイ	磐田市見付235-10		1	7人
	障害者支援施設緑ヶ丘学園	磐田市見付4763-1		1	47人
	生活支援事業所 さんぽ	磐田市今之浦2-9-3		1	6人
	特別養護老人ホーム第二遠州の園	磐田市岐島1804-1		1	13人
グループホーム豊田長藤の家	磐田市上新屋483-1		1	15人	
サンサンいわた(くすの木)	磐田市上本郷1009-1		1	3人	
特別養護老人ホーム西貝の郷	磐田市西貝塚2111-1		1	4人	
静岡県立磐田学園	磐田市西貝塚3577-1		1	2人	
特別養護老人ホーム西之島の郷	磐田市西之島26-1		1	16人	

13-2-4 市町別指定避難所

(県危機情報課)R7.5.1

市町	施設名	住所	指定緊急避難場所との重複	指定福祉避難所	想定収容人数
掛川市	そるとぼっと	磐田市西之島5-1		1	18人
	サンサンいわた(あゆみ)	磐田市川袋700-2		1	5人
	おおふじ学園	磐田市大久保204-1		1	20人
	ケアハウス花みずき	磐田市大久保508-1		1	33人
	グループホーム和らぎの家	磐田市大久保508-24		1	5人
	おおふじ五幸ホーム介護老人保健施設	磐田市大久保508-3		1	5人
	特別養護老人ホーム遠州の園	磐田市大久保522-1		1	18人
	あおぼのさと	磐田市大久保720-2		1	5人
	あにまあと	磐田市大原2879-2		1	25人
	特別養護老人ホーム中泉の里	磐田市中泉2414-1		1	35人
	特別養護老人ホーム豊田一空園	磐田市東原207-1		1	68人
	サンサンいわた東原	磐田市東原639-4		1	7人
	グループホーム福田の家	磐田市東小島260		1	15人
	デイサービスセンター福田ふれあい荘	磐田市南島529		1	19人
	グループホームこもれび	磐田市二之宮東21-4		1	62人
	グループホーム菩薩舎	磐田市勾坂上234-1		1	1人
	グループホーム笑円	磐田市富丘134		1	4人
	ラクラス福田デイサービス	磐田市福田2204-3		1	2人
	はまぼう	磐田市福田4396-1		1	37人
	松ぼっくり	磐田市福田4771-1		1	34人
	グループホーム福田はまぼうの家	磐田市福田中島726		1	1人
	グループホームサンシティとよだ	磐田市豊田35		1	17人
	齊藤居宅介護支援事業所	磐田市高木180-5		1	33人
	介護老人保健施設なかよし	磐田市小立野135-1		1	1人
	デイサービスセンターあいの街磐田	磐田市新貝2-1-3		1	15人
	グループホーム磐田富丘の家	磐田市富丘675-1		1	4人
	小規模多機能ひとこと	磐田市一言3056		1	6人
	小規模多機能型居宅介護施設あいの街大久保	磐田市小立野132		1	2人
	掛川工業高校	掛川市葵町15-1		1	1,175人
	大須賀中学校	掛川市横須賀1007		1	832人
	横須賀小学校	掛川市横須賀1110		1	1,024人
	横須賀高校	掛川市横須賀1491-1		1	1,587人
	三五教	掛川市横須賀725-8		1	163人
	桜木小学校	掛川市下垂木1472-1		1	1,281人
	大東北公民館	掛川市下土方267-1			263人
	城東中学校	掛川市下土方680			2,170人
	西中学校	掛川市下俣1007-1		1	867人
	中央小学校	掛川市下俣833			2,182人
	第一小学校	掛川市掛川1108-1			987人
	掛川市総合福祉センター	掛川市掛川910-1		1	325人
東中学校	掛川市葛川1039		1	947人	
和田岡小学校	掛川市吉岡639-2			663人	
原田小学校	掛川市原里1623-1		1	470人	
原野谷中学校	掛川市寺島15			887人	
佐東小学校	掛川市小貫1474		1	976人	

13-2-4 市町別指定避難所

(県危機情報課)R7.5.1

市町	施設名	住所	指定緊急避難場所との重複	指定福祉避難所	想定収容人数
掛川市	北中学校	掛川市上西郷220-2	1		1,656人
	西郷小学校	掛川市上西郷2606-2	1		1,005人
	土方小学校	掛川市上土方286-1			728人
	上内田小学校	掛川市上内田3325	1		668人
	掛川西高校	掛川市城西-1-16			1,266人
	城北小学校	掛川市水垂178	1		4,630人
	西山口小学校	掛川市成滝145	1		896人
	大須賀中央公民館	掛川市西大淵100	1		1,021人
	千浜小学校	掛川市千浜5849	1		798人
	倉真小学校	掛川市倉真3774	1		538人
	大浜中学校	掛川市大浜1147	1		1,564人
	大坂小学校	掛川市大坂5667	1		931人
	第二小学校	掛川市大池438-1			868人
	日坂小学校	掛川市大野3-1	1		596人
	南体育館	掛川市大淵14234-1			714人
	大淵小学校	掛川市大淵5602	1		726人
	大淵農村環境改善センター(アイク)	掛川市大淵9881-2	1		363人
	中小学校	掛川市中3080			606人
	東山地域生涯学習センター	掛川市東山1265-1			84人
	掛川東高校	掛川市南西郷1357	1		920人
	さくら咲く学校	掛川市萩間423	1		419人
	桜が丘中学校	掛川市富部716			911人
	原谷小学校	掛川市本郷561-1	1		807人
	栄川中学校	掛川市本所538			834人
曾我小学校	掛川市領家384	1		526人	
静岡県総合教育センター「あすなろ」	掛川市富部456		1	480人	
22世紀の丘公園「たまりな」	掛川市満水1652		1	230人	
袋井市	小笠山総合運動公園	袋井市愛野2300-1	1		4,227人
	県立袋井高校	袋井市愛野2446-1	1		832人
	袋井南中学校	袋井市愛野3110	1		1,187人
	宇刈いきいきセンター	袋井市宇刈1121-1	1		83人
	岡崎会館	袋井市岡崎2525	1		84人
	旧笠原保育所	袋井市岡崎567-1	1		73人
	中遠クリーンセンター	袋井市岡崎6635-192	1		92人
	風見の丘	袋井市岡崎6635-8	1		83人
	周南中学校	袋井市下山梨1-1-1	1		1,360人
	若葉こども園	袋井市久能1310	1		174人
	袋井北コミュニティセンター	袋井市久能1330-2	1		185人
	袋井北小学校	袋井市久能1580	1		1,431人
	袋井市総合体育館(さわやかアリーナ)	袋井市久能1912-1	1		1,579人
	県立袋井商業高校	袋井市久能2350	1		606人
	袋井東小学校	袋井市広岡2317-1	1		708人
	袋井東コミュニティセンター(かつもく館)	袋井市広岡2506-1	1		133人
	県立袋井特別支援学校	袋井市高尾2753-1	1		1,009人
	袋井南小学校	袋井市高尾740	1		1,073人

13-2-4 市町別指定避難所

(県危機情報課)R7.5.1

市町	施設名	住所	指定緊急避難場所との重複	指定福祉避難所	想定収容人数
袋井市	袋井南コミュニティセンター(南風館)	袋井市高尾754-1	1		359人
	袋井東幼稚園	袋井市国本2288	1		135人
	天理教山名大教会	袋井市三門町7-1	1		145人
	笠原小学校	袋井市山崎4822	1		564人
	笠原こども園	袋井市山崎5093-13	1		19人
	笠原コミュニティセンタープラザホール	袋井市山崎5093-5	1		219人
	笠原コミュニティセンター	袋井市山崎5093-5	1		118人
	山梨こども園	袋井市春岡1-8-7	1		418人
	山名小学校	袋井市春岡684	1		1,176人
	静岡県温室農業協同組合クラウンメロン支所	袋井市小山219	1		307人
	浅羽南幼稚園	袋井市松原1793	1		165人
	山名コミュニティセンター	袋井市上山梨4-3-1	1		243人
	月見の里遊館	袋井市上山梨4-3-7	1		1,120人
	袋井体育センター	袋井市上田町267-19	1		218人
	サンライフ袋井	袋井市上田町267-5	1		124人
	高南コミュニティセンター(きぼう館)	袋井市上田町267-8	1		134人
	高南小学校	袋井市上田町306-2	1		872人
	田原幼稚園	袋井市新池190-1	1		78人
	田原農村総合管理センター	袋井市新池3078			55人
	浅羽南小学校	袋井市西岡148	1		953人
	袋井西小学校	袋井市川井442	1		796人
	袋井西幼稚園	袋井市川井568-1	1		136人
	袋井西コミュニティセンター(彩雲館)	袋井市川井582	1		173人
	袋井中学校	袋井市川井701	1		1,351人
	浅羽北小学校	袋井市浅羽1322	1		927人
	浅羽東こども園	袋井市浅羽2617-1	1		231人
	浅羽東小学校	袋井市浅羽2800	1		913人
	浅羽北コミュニティセンター	袋井市浅羽2857	1		134人
	メロープラザ	袋井市浅名1027	1		627人
	浅羽北幼稚園	袋井市浅名41	1		190人
	浅羽中学校	袋井市浅名922	1		1,393人
	今井コミュニティセンター	袋井市太田687	1		158人
	今井小学校	袋井市太田692	1		628人
	今井幼稚園	袋井市太田723-1	1		103人
	浅羽西コミュニティセンター	袋井市中410-1	1		137人
	浅羽西幼稚園	袋井市長溝873-1	1		107人
	浅羽東コミュニティセンター	袋井市梅山63-1	1		117人
	豊沢コミュニティセンター(豊沢ふれあい会館)	袋井市豊沢210-1	1		94人
	静岡理科大学	袋井市豊沢2200-2	1		486人
	若草こども園	袋井市堀越766-1	1		200人
	三川幼稚園	袋井市友永113-1	1		93人
	三川コミュニティセンター(さんさん会館)	袋井市友永147	1		118人
三川小学校	袋井市友永38	1		493人	
子育てセンターにじいろ	袋井市上田町267-31	1		103人	
湖西市立岡崎中学校	湖西市岡崎587-2			1,413人	

13-2-4 市町別指定避難所

(県危機情報課)R7.5.1

市町	施設名	住所	指定緊急避難場所との重複	指定福祉避難所	想定収容人数
湖西市	湖西市立岡崎小学校	湖西市岡崎634-2			1,248人
	アメニティプラザ	湖西市吉美3294-48			518人
	湖西市立新居幼稚園	湖西市新居町新居1730			424人
	湖西市立新居小学校	湖西市新居町新居1770	1		1,486人
	湖西市立新居中学校	湖西市新居町中之郷1181	1		2,177人
	静岡県立浜名特別支援学校	湖西市新居町浜名1855-71	1		831人
	湖西市立東小学校	湖西市新所680			699人
	湖西市立湖西中学校	湖西市太田135			1,403人
	湖西市立知波田小学校	湖西市大知波1144			576人
	湖西市立白須賀小学校	湖西市白須賀5030			841人
	湖西市立白須賀中学校	湖西市白須賀986			630人
	静岡県立湖西高等学校	湖西市鷺津1510-2			1,686人
	湖西市立鷺津中学校	湖西市鷺津629			1,529人
	湖西市立鷺津小学校	湖西市鷺津670			1,434人
御前崎市	浜岡北小学校 体育館	御前崎市下朝比奈753	1		293人
	御前崎小学校 体育館	御前崎市御前崎3556			378人
	文化財保管展示施設	御前崎市御前崎78-27			353人
	浜岡東小学校 体育館	御前崎市佐倉1403-1	1		285人
	佐倉地区センター	御前崎市佐倉3617-1			488人
	さくらこども園	御前崎市佐倉888-1			1,104人
	朝比奈地区センター 体育館	御前崎市上朝比奈2681-1	1		364人
	北こども園	御前崎市上朝比奈2692-12			353人
	新野地区センター 体育館	御前崎市新野789-1			265人
	御前崎第一小学校 体育館	御前崎市池新田1520	1		350人
	池新田高校 体育館	御前崎市池新田2907-1	1		1,003人
	池新田地区センター	御前崎市池新田3262			498人
	浜岡中学校 体育館	御前崎市池新田3923-1	1		1,169人
	はまおか幼稚園	御前崎市池新田5814			629人
	白羽小学校 体育館	御前崎市白羽3521-3	1		407人
	比木地区センター 体育館	御前崎市比木2836-5			378人
	高松地区センター 体育館	御前崎市門屋2060-2	1		227人
	御前崎地区センター	御前崎市白羽5404-1			903人
	灯光園	御前崎市御前崎35-37		1	
	東海清風園	御前崎市池新田4094		1	
	グループホーム風音A棟	御前崎市池新田4821-1		1	86人
	なごみ	御前崎市白羽5402-10		1	
	内田小学校	菊川市下内田1637	1		1,010人
	内田地区センター	菊川市下内田1730			194人
	平川コミュニティ防災センター「ひらかわ会館」	菊川市下平川1835			144人
	岳洋中学校	菊川市下平川5430	1		1,954人
	中央公民館	菊川市下平川6225			44人
	菊川西中学校	菊川市加茂38	1		2,118人
	加茂地区センター	菊川市加茂5112			125人
	加茂小学校	菊川市加茂5114	1		1,769人
	菊川南陵高校 体育館	菊川市河東5442-5	1		380人

13-2-4 市町別指定避難所

(県危機情報課)R7.5.1

市町	施設名	住所	指定緊急避難場所との重複	指定福祉避難所	想定収容人数
菊川市	河城地区センター	菊川市吉沢451-1			193人
	河城小学校	菊川市吉沢556	1		1,213人
	小笠南小学校	菊川市高橋3503	1		1,197人
	小笠南地区コミュニティセンター「みなみやま会館」	菊川市高橋3669-1			144人
	堀之内小学校	菊川市西方2140	1		1,342人
	西方地区センター	菊川市西方2300-1			139人
	青葉台コミュニティセンター	菊川市青葉台1-12-2	1		151人
	市民総合体育館	菊川市赤土1070-1			1,117人
	布引原南公民館	菊川市赤土2250-7			98人
	小笠東小学校	菊川市川上1348-2	1		1,322人
	保養センター「小菊荘」	菊川市大石88	1		547人
	県立小笠高校 体育館	菊川市東横地1222-3	1		808人
	横地小学校	菊川市東横地1886	1		955人
	常葉大学附属菊川中・高校体育館	菊川市半済1550	1		671人
	牧之原農村婦人の家	菊川市牧之原227-5	1		115人
	町部地区センター	菊川市堀之内1500			182人
	六郷小学校	菊川市本所2200	1		1,861人
	六郷地区センター	菊川市本所2406			158人
	菊川東中学校	菊川市本所670	1		2,016人
	小笠北小学校	菊川市嶺田59	1		1,803人
	横地地区センター	菊川市土橋28			129人
	嶺田地区コミュニティセンター「みねだ会館」	菊川市嶺田1273			143人
	小笠東地区コミュニティセンター「くすりん」	菊川市川上1371-2			172人
	和松会(松秀園)地域交流部分	菊川市高橋2774-1		1	15人
	草笛の会(かすが)	菊川市上平川7-1		1	10人
	東遠学園	菊川市西方4345-2		1	12人
	Mネット東遠(地括センター含む)	菊川市赤土1660-1		1	15人
	和松会(清松園)	菊川市棚草1284		1	7人
	白翁会(喜久の園)うらら部分	菊川市仲島2-4-16		1	7人
	白翁会(光陽荘)	菊川市湖海寺682-1		1	6人
	草笛の会(菊川寮)	菊川市東横地133		1	23人
	Mネット東遠(きくがわ作業所)	菊川市本所1407-4		1	9人
	森町	一宮総合センター	森町一宮1845-10	1	
旧三倉小学校		森町三倉740	1		266人
三倉総合センター		森町三倉827-1	1		83人
森小学校		森町森125	1		864人
森町文化会館		森町森1485	1		177人
遠江総合高等学校		森町森2085	1		280人
森町総合体育館		森町森92-8	1		656人
旧天方小学校		森町大鳥居220-2	1		316人
園田総合センター		森町谷中513-1	1		79人
旭が丘中学校		森町谷中556	1		699人
宮園小学校		森町谷中650	1		806人
森中学校		森町天宮888-1	1		751人
飯田小学校		森町飯田3310-1	1		811人

13-2-4 市町別指定避難所

(県危機情報課)R7.5.1

市町	施設名	住所	指定緊急避難場所との重複	指定福祉避難所	想定収容人数
	飯田総合センター	森町飯田4040-28	1		64人
	旧泉陽中学校	森町問詰259	1		424人

13-2-5 市町別津波避難施設

(1)津波避難ビルリスト(市町別)

		(県危機情報課)R7.4.1現在					
市町	施設名	所在地	建物階数	避難利用可能階数	建物延床面積(㎡)	避難利用可能延床面積(㎡)	備考(避難可能場所)
01下田市	下田地方合同庁舎	西本郷二丁目5-33	3	備考	1,309	400	屋上
01下田市	伊豆新聞社ビル	東本郷二丁目9-15	3	備考	439	100	屋上
01下田市	プレール本郷	東本郷二丁目9-9	3	備考	669	204	屋上
01下田市	プレール西中	西中19-3	4	備考	622	169	屋上
02東伊豆町	興神岡銀行 穂取支店	穂取743-1	2	屋上	510	68	2階以上
04南伊豆町	依殿村南伊豆	湊899番地の1	6	6	9,619	8,016	2階以上
04南伊豆町	沼津ロイヤルホテル 豊中の天 宿○文	湊1561番地	4	4	2,697	2,023	2階以上
05松崎町	松崎伊東園ホテル	江奈211-5	11	備考	6,703	300	10階
05松崎町	松崎町役場	宮内301-1	4	備考	2,308	250	4階
05松崎町	生涯学習センター	宮内301-1	4	備考	1,891	130	4階
05松崎町	環境改善センター	宮内303-6	3	備考	2,733	258	屋上
05松崎町	松崎小学校	宮内332-1	3	備考	3,596	799	屋上
05松崎町	伊豆まつさき荘	江奈210-1	6	備考	4,449	500	5階、6階
05松崎町	松崎中学校	江奈307	3	備考	3,968	1,096	屋上
05松崎町	松崎高校(1棟校舎)	桜田188	4	備考	2,318	3階、4階	
05松崎町	NTT松崎ビル	江奈226-1	3	備考	1,466	190	屋上
06西伊豆町	中央公民館	安良里97-2	3	備考	1,442	417	3階以上
06西伊豆町	防災防犯センター	宇久須270-1	3	備考	1,534	231	屋上
07沼津市	沼津市健康診断センター	下ー丁目895-1	3	備考	350	350	3階
07沼津市	グストハウス	旭町18-19	4	備考	13	3階以上	
07沼津市	アサヒハイツ	旭町28-5	4	備考	11	3階以上	
07沼津市	エンゼルハイム旭町	旭町30-1	4	備考	81	3階以上	
07沼津市	エクセレントプラザ沼津	旭町31-1	5	備考	204	3階以上	
07沼津市	旭町シティプラザ	旭町26-1	5	備考	107	3階以上	
07沼津市	リバーサイドマンション	沼町462	4	備考	78	3階以上	
07沼津市	東栄ビル	本字宮町428-1	4	備考	369	3階以上	
07沼津市	コーポラス高野	下ー丁目889-51	3	備考	11	3階	
07沼津市	英華協会 健福棟	高ー丁目898-1	4	備考	120	外階段、屋上	
07沼津市	セントラル沼津 沼津市庄司美術館	下ー丁目900-1	3	備考	30	3階	
07沼津市	リーフグリーン	千本緑町1-11-2	3	備考	18	3階	
07沼津市	聖隷沼津病院A棟	松下七反田902-6	6	備考	200	外階段、屋上	
07沼津市	千本公務員宿舍	本字千本1910-1	3	備考	6	3階	
07沼津市	陸魚商店	下河原472	3	備考	105	屋上	
07沼津市	(有)マルリ商店	下河原482-5	3	備考	50	3階	
07沼津市	アイビス不動産	下河原488	3	備考	5	3階	
07沼津市	エンゼルハイム下河原	下河原79	7	備考	269	3階以上	
07沼津市	グロコ・ハウス	下河原1172-2	5	備考	27	3階以上	
07沼津市	FLATの1千本	下河原35	5	備考	47	3階以上	
07沼津市	ルビナス下河原	下河原35-11	4	備考	12	3階以上	
07沼津市	モンシャー沼津千本	下河原35-6	5	備考	82	3階以上	
07沼津市	千本エレガンス	下河原35-9	4	備考	21	3階以上	
07沼津市	いづり屋商會	下河原63	3	備考	30	3階	
07沼津市	コーポ館水	下河原64	3	備考	23	3階	
07沼津市	マンションディエラ下河原	下河原8-4	4	備考	47	3階以上	
07沼津市	サーラシティ千本	常盤町1-18-1	5	備考	63	3階以上	
07沼津市	トキワマンション	千本常盤町1-19	3	備考	18	3階	
07沼津市	ヴィジュアルマン	常盤町1-2-1	3	備考	8	3階	
07沼津市	めぞん千本	常盤町2-2	3	備考	28	3階	
07沼津市	プラザ千本	常盤町2-2	3	備考	3	3階	
07沼津市	エンゼルハイム常盤町	常盤町3-12-2	4	備考	125	3階以上	
07沼津市	沼津市立第二小学校	常盤町2-32	3	備考	2,039	3階	
07沼津市	沼津市中部浄化プラント(管理棟)	本字千本1905-4	3	備考	550	3階	
07沼津市	穂五風水産製菓工場	豊原町37-4	3	備考	172	3階以上	
07沼津市	羽野水産(株)本社	春日町69-1	3	備考	306	3階以上	
07沼津市	沼津魚類協同組合市場冷蔵庫	千本港口128	3	備考	1,357	3階以上	
07沼津市	ミルウエスト	千本西町10-3	3	備考	15	3階	
07沼津市	千本ウェストコープ	千本西町3-1	3	備考	15	3階	
07沼津市	織マルヤ水産社員寮	千本西町37	3	備考	7	3階	
07沼津市	橋水産(株)	千本西町43	4	備考	275	3階以上	
07沼津市	エステート・アベ	蛇松町20-1	5	備考	74	3階以上	
07沼津市	バドール沼津	蛇松町22-1	6	備考	146	3階以上	
07沼津市	ポートブリッジマンション	豊原町2	4	備考	81	3階以上	
07沼津市	沼津魚類協同組合製氷工場	千本港口1901-14	5	備考	321	5階以上	
07沼津市	ぬまづみなとパークینگ2号棟	千本港町124	5	備考	3,675	3階以上	
07沼津市	羽野水産(株)外港冷蔵庫	本字千本1905-39	3	備考	1,684	3階以上	
07沼津市	沼津港大規模夏火門びゅうお	本字千本1905-27	約30m	備考	710	非常階段、展望室、連絡橋	
07沼津市	シャリエ沼津御成橋	魚町5	15	備考	676	3階以上	
07沼津市	市松マンション	本町34	3	備考	63	3階以上	
07沼津市	コーポビル	本町35	4	備考	42	3階以上	
07沼津市	メゾン・グランツ沼津連関	浅間町12	13	備考	1,055	3階以上	
07沼津市	エンゼルコート88	市道町9-11	3	備考	29	3階	
07沼津市	権松邸	市道町4-10	3	備考	45	3階以上	
07沼津市	野田米店	市道町10-30	3	備考	80	3階以上	
07沼津市	沼津市立第二中学校	本字千本1910-19	4	備考	2,068	3階以上	
07沼津市	沼津市立千本小学校	本字千本1910-19	4	備考	1,629	3階以上	
07沼津市	静岡県立沼津西高等学校	本字千本1910-9	4	備考	2,161	3階以上	
07沼津市	権松コーポ	東間門823-1	5	備考	60	3階以上	
07沼津市	バドール沼津	沼津門下丁目4-15	3	備考	49	3階以上	
07沼津市	バリスレーサイド	沼津門643	3	備考	40	3階	
07沼津市	県営住宅千本団地	西間門614-9	4	備考	200	3階以上	
07沼津市	オリゾンブルー	本字千本1910-24	3	備考	288	3階以上	
07沼津市	アージェント千本	千本西町40	5	備考	232	3階以上	
07沼津市	MANISH	千本緑町3丁目3-3	3	備考	36	3階	
07沼津市	ブルミエール下河原	下河原23-14	5	備考	25	3階以上	
07沼津市	沼津魚類協同組合	我入道江川町18-1	5	備考	154	3階以上	
07沼津市	ハイライフ藤	我入道江川町18-11	4	備考	29	3階以上	
07沼津市	ハイライフ藤Ⅱ	我入道江川町22-1	4	備考	14	3階以上	
07沼津市	ひまわり荘	我入道稲荷町398-1	4	備考	100	3階以上	
07沼津市	コーポセントレスⅡ	西島町1-1	4	備考	27	3階以上	

(1)津波避難ビルリスト(市町別)

(県危機情報課)R7.4.1現在

市町	施設名	所在地	建物階数	避難利用可能階数	建物延床面積(㎡)	避難利用可能延床面積(㎡)	備考(避難可能場所)
07沼津市	ロイヤルマンション香貫	西島町1-39	5	備考	274	3階以上	
07沼津市	R1-stageⅡ	西島町5-5	3	備考	30	3階以上	
07沼津市	R1-stageⅠ	西島町5-28	3	備考	97	3階以上	
07沼津市	ソプリンハウス	西島町4-30	3	備考	17	3階	
07沼津市	地中海Ⅱ	西島町19-40	4	備考	143	3階以上	
07沼津市	サンクレイドル沼津	西島町16-18	7	備考	424	3階以上	
07沼津市	サンコーポ上巻貫	西島町17-15	10	備考	949	3階以上	
07沼津市	マックスバリュ沼津南店立体駐車場	西島町11	5	備考	4,392	3階以上	
07沼津市	メゾンアパニ上巻貫	上巻貫三貫地1185-1	7	備考	273	3階以上	
07沼津市	メゾンDenbei α	上巻貫三貫地1251	4	備考	47	3階以上	
07沼津市	メゾンDenbei β	上巻貫三貫地1249-1	3	備考	6	3階	
07沼津市	ハイツ茨木	上巻貫三貫地1256-1	5	備考	29	3階以上	
07沼津市	ポニール香貫	下巻貫下降子3178-2	3	備考	20	3階	
07沼津市	メゾンイワサキ	下巻貫下降子3225-1	3	備考	8	3階	
07沼津市	コーポ館水	下巻貫陸場3069-1	3	備考	23	3階	
07沼津市	サンクリア21	下巻貫下降子3270	3	備考	7	3階	
07沼津市	岩崎ハイツ	下巻貫陸場3068-1	3	備考	3	3階	
07沼津市	ファミール香貫	下巻貫陸場3070-1	4	備考	71	3階以上	
07沼津市	ジュネス藤	下巻貫善太夫3135-6	3	備考	3	3階	
07沼津市	コーポ香貫	下巻貫陸場3083-1	3	備考	46	3階	
07沼津市	ニューカネプランマンション	下巻貫下降子3195	3	備考	24	3階	
07沼津市	エンゼルハイム香貫	下巻貫下降子3200-1	3	備考	84	3階	
07沼津市	ニューリバーハウスA棟	下巻貫善太夫3134-1	3	備考	8	3階	
07沼津市	ニューリバーハウスB棟	下巻貫善太夫3134-1	3	備考	8	3階	
07沼津市	エンゼルハイム香貫第2	下巻貫善太夫3131	5	備考	230	3階以上	
07沼津市	レオグランド香貫	下巻貫下降子3196-2	4	備考	37	3階以上	
07沼津市	静岡新聞社SBS静岡放送牛乳社宅	下巻貫牛乳3028-1	3	備考	6	3階	
07沼津市	エスベラン	下巻貫牛乳3023-9	3	備考	20	3階	
07沼津市	潮庵記念歳友病院	下巻貫島郷2773-1	4	備考	1,050	3階以上	
07沼津市	創生学会沼津文化会館	下巻貫浜田2997-1	4	備考	415	屋上他	
07沼津市	沼津市立第三小学校	下巻貫下降子3157-2	4	備考	3,888	3階以上	
07沼津市	モラダ	下巻貫汐入2217-2	3	備考	28	3階	
07沼津市	永代マンション	吉田町14-25	4	備考	98	3階以上	
07沼津市	コーポセントレス	吉田町14-17	4	備考	21	3階以上	
07沼津市	ルエサー真庭	西島町4-53	3	備考	30	3階	
07沼津市	ニューサニー川マンション	上巻貫二瀬川町1469-1	3	備考	29	3階	
07沼津市	オーパストルズ	上巻貫二瀬川町1470-5	3	備考	58	3階	
07沼津市	グレース香貫	下巻貫上降子370-2	3	備考	14	3階	
07沼津市	東海精機(株)	下巻貫上降子421	3	備考	55	3階以上	
07沼津市	(有)橋本電機	下巻貫宮脇324-19	3	備考	66	3階以上	
07沼津市	ベルハイム香貫	下巻貫橋原605-2	3	備考	68	3階	
07沼津市	ラフローラ	下巻貫1453-3	3	備考	16	3階	
07沼津市	キャサリナ ACE	下巻貫西町1452-1	4	備考	56	3階以上	
07沼津市	ヴィラウワタ	下巻貫矢丸1195-5	3	備考	23	3階	
07沼津市	コーポス木の宮	下巻貫木ノ宮14	3	備考	50	3階	
07沼津市	橋ノロハイツA棟	下巻貫橋ノ口1690	3	備考	29	3階	
07沼津市	橋ノロハイツB棟	下巻貫橋ノ口1690	3	備考	29	3階	
07沼津市	マンション3お	下巻貫汐入2174	3	備考	6	3階	
07沼津市	ベルコート香貫	下巻貫2191	3	備考	21	3階	
07沼津市	プレバルク	下巻貫井原1614-6	3	備考	17	3階	
07沼津市	セントヒルズN	下巻貫高嶺289-1	3	備考	23	3階	
07沼津市	セントヒルズS	下巻貫高嶺289-1	3	備考	23	3階	
07沼津市	ヴィラー一期一会	下巻貫橋原617-5	3	備考	50	3階	
07沼津市	エムケープランドール	下巻貫石原1296	3	備考	31	3階	
07沼津市	3スズメ1	下巻貫汐入2181-2	3	備考	1,249	3階以上	
07沼津市	沼津市役所	御幸町16	8	備考	7,752	3階以上	
07沼津市	沼津市民文化センター	御幸町15-1	3	備考	1,660	3階以上	
07沼津市	沼津市立第四小学校	御幸町4-1	3	備考	1,959	3階	
07沼津市	司法書士 奥田事務所	御幸町17-8	3	備考	3	3階一部	
07沼津市	めぞん わたなべ	御幸町19-21	4	備考	65	3階以上	
07沼津市	コーポVT	市場町6-11	4	備考	245	3階以上	
07沼津市	グランセードル	市場町10-8	5	備考	63	3階以上	
07沼津市	ストリートピア	市場町19-10	3	備考	56	3階以上	
07沼津市	沼津合同庁舎	市場町9-1	5	備考	1,300	3階以上	
07沼津市	沼津合同庁舎立体駐車場	市場町1-1	3	備考	800	屋上	
07沼津市	ナガクハースキング	市場町13	4	備考	1,491	3階以上	
07沼津市	筑西地区センター	吉田町20-1	4	備考	879	3階以上	
07沼津市	カンサレーション	吉田町29-28	4	備考	31	3階	
07沼津市	マルツバニールマンション	吉田町31-11	4	備考	33	3階	
07沼津市	コーポ二本松	吉田町37-33	3	備考	42	3階	
07沼津市	メゾンドール	吉田町16-25	3	備考	27	3階	
07沼津市	恵愛保育園	吉田町4-19	3	備考	261	3階以上	
07沼津市	サンコーポ第2吉田	吉田町14-3	6	備考	280	3階以上	
07沼津市	神部ハイツⅡ	吉田町14-12	4	備考	80	3階以上	
07沼津市	神部ハイツⅠ	吉田町14-15	3	備考	46	3階	
07沼津市	サンライズ御幸	御幸町24-19	4	備考	23	3階以上	
07沼津市	グレイズ三國	三國町6-3	4	備考	36	3階以上	
07沼津市	グランドエクセル三國	三國町9-43	13	備考	722	3階以上	
07沼津市	アルテ・グランデ三國	三國町4-36	12	備考	559	3階以上	
07沼津市	(有)丸一水産	三國町9-12	4	備考	49	屋上	
07沼津市	ウイステリア三國	三國町13-41	11	備考	324	3階以上	
07沼津市	モナーク沼津	三國町13-38	11	備考	567	3階以上	
07沼津市	オリエンタルマンション	三國町13-31	5	備考	96	3階以上	
07沼津市	輝きんてん中部支社沼津営業所	玉江町7-33	3	備考	254	3階以上	
07沼津市	リバーマンション	三國町1-7	4	備考	42	3階以上	
07沼津市	丸野ビル	三國町11-4	4	備考	11	4階	
07							

(1)津波避難ビルリスト(市町別)

(県危機情報課)R7.4.1.現在

Table with columns: 市町, 施設名, 所在地, 建物階数, 避難利用可能階数, 建物延床面積(m²), 避難利用可能延床面積(m²), 備考(避難可能場所). Lists various disaster evacuation buildings across various municipalities in Chiba Prefecture.

(1)津波避難ビルリスト(市町別)

(県危機情報課)R7.4.1.現在

Table with columns: 市町, 施設名, 所在地, 建物階数, 避難利用可能階数, 建物延床面積(m²), 避難利用可能延床面積(m²), 備考(避難可能場所). Lists various disaster evacuation buildings across various municipalities in Chiba Prefecture.

(1)津波避難ビルリスト(市町別)

(県危機情報課)R7.4.1.現在

市町	施設名	所在地	建物階数	避難利用可能階数	建物延床面積(m ²)	避難利用可能延床面積(m ²)	備考(避難可能場所)
12静岡市	大谷小学校	駿河区大谷3683-2	4	3・4階	129	3・4階	
12静岡市	久能小学校	駿河区古備213-2	4	3階～屋上	566	3階・4階・屋上	
12静岡市	久能の里(特別養護老人ホーム)本館	駿河区根古屋289-1	4・4	3・4階	21	本館3階ホール、4階事務室・屋上	
12静岡市	久能の里(特別養護老人ホーム)新館	駿河区根古屋289-1	4・4	新館4階	1,037	・新館屋上	
12静岡市	久能の里(特別養護老人ホーム)A棟	駿河区根古屋289-1	4	屋上	1,400	屋上	
12静岡市	三保第二小学校	清水区折戸五丁目B-2	3	3～4階	530	3階、4階	
12静岡市	東海大付風岡洋高校(中等部)	清水区折戸三丁目B-1	8	5～8階	2,037	5～8階の廊下、階段・踊場	
12静岡市	三保第一小学校(東校舎)	清水区三保1068-1	3	3階	237	3階	
12静岡市	三保第一小学校(西校舎)	清水区三保1068-1	3, 4	3・4階	475	3・4階	
12静岡市	清水第五中学校 中校舎	清水区三保1720	3	3階	656	3階	
12静岡市	清水第五中学校 南校舎	清水区三保1720	3	3階	325	3階	
12静岡市	清水第二中学校 北校舎	清水区神田4-57	3, 4	3・4階	513	3・4階	
12静岡市	清水第二中学校 南校舎	清水区神田4-57	3, 4	3・4階	198	3・4階	
12静岡市	清水岡小学校(北校舎)	清水区神田4-3	3	3階	315	3階	
12静岡市	清水岡小学校(南校舎)	清水区神田4-3	3	3階	220	3階	
12静岡市	清水第四中学校(管理棟)	清水区村松683-1	3	3階	440	3階	
12静岡市	清水第四中学校	清水区村松683-1	3, 4	3・4階	720	3・4階	
12静岡市	不二見小学校(南校舎)	清水区新緑町2-21	3	3階、屋上	1,075	3階、屋上	
12静岡市	不二見小学校(北校舎)	清水区新緑町2-21	3	3階	140	3階	
12静岡市	マルハン村松店	清水区清間二丁目41-20	3	3階、屋上	9,788	3階、屋上	
12静岡市	清水第三中学校(北校舎)	清水区三光町3-57	3	3階	384	3階	
12静岡市	清水第三中学校(西校舎)	清水区三光町3-57	3	3階	522	3階	
12静岡市	市営三光町団地	清水区三光町2-10	7	3～7階	311	3階以上の階段・踊場・廊下	
12静岡市	ドリームプラザ第一立体駐車場	清水区入船町10-20	7	3～7階、屋上	11,957	3～7階、屋上	
12静岡市	清水壮小中学校	清水区北門下目3-40	3	3階	602	3階	
12静岡市	清水第一小学校	清水区宮代町5-55	4	3・4階	722	3・4階	
12静岡市	清水浜田小学校(北校舎)	清水区浜田11-1	3	3階	575	3階	
12静岡市	清水浜田小学校(南校舎)	清水区浜田11-1	3	3階	575	3階	
12静岡市	清水江尻小学校(北校舎)	清水区江尻14-63	3	3階	591	3階	
12静岡市	清水江尻小学校(南校舎)	清水区江尻14-63	3	3階	591	3階	
12静岡市	興津中学校	清水区興津中町1478-10	4	3・4階	690	3・4階	
12静岡市	由比小学校	清水区町屋原329	3	3階	823	3階	
12静岡市	由比中学校	清水区由比456	3	3階	371	3階	
12静岡市	蒲原中学校	清水区蒲原49	3	3階、屋上	846	3階、屋上	
12静岡市	蒲原市民センター	清水区蒲原新田一丁目21-1	3	3階	165	3階	
12静岡市	ホテルズ木浜	駿河区西88	4	屋上	728	屋上	
12静岡市	モクサンパルク(立体駐車場)	清水区富士見4-3	3	3階、屋上	128	3階、屋上	
12静岡市	PLAZA(パティンゴ)立体駐車場	清水区袖師町982	2	屋上	3,664	屋上	
12静岡市	清水東高等学校 管理教室棟	清水区秋吉町5-10	4	3・4階	1,484	3・4階	
12静岡市	清水東高等学校 特別教室棟	清水区秋吉町5-10	4	3・4階	1,484	3・4階	
12静岡市	清水南高校・同中特別	清水区折戸3丁目2-1	3	3階	2,173	3階	
12静岡市	Beach Hotel kosea's	清水区三保2728-4	4	3・4階	1,208	3・4階の階段・廊下・居室	
12静岡市	分譲住宅料老人ホーム ベストライフ三保の松原	清水区三保2137-2	3	3階	700	屋上	
12静岡市	日本消防防署三保出張所	清水区三保3903-47	4	4階	140	4階ホール	
12静岡市	総合福祉センター	清水区入船町11-1	5	5階、屋上	1,661	5階ホール、屋上	
12静岡市	鶴島南港センター	清水区築地町1-32	3	3階	680	3階	
12静岡市	鶴島野田宿泊	清水区津町二丁目9-5	3	3階、屋上	543	3階ホール、屋上	
12静岡市	清水築地ホテル	清水区築地町4-15	3	屋上	1,581	屋上	
12静岡市	三明電子産業	清水区幸町9-26	3	3階	393	3階ホール	
12静岡市	しみず港ビジネスセンター	清水区富士見町8-15	6	屋上	208	屋上	
12静岡市	(社)日本海事検定協会 清水事業所	清水区入船町4-18	4	屋外階段、屋上	260	屋外階段、屋上	
12静岡市	清水港漁合庁舎	清水区日の出町9-1	6	6階、屋上	695	6階会議室、屋上	
12静岡市	清水小学校(南校舎)	清水区松井町15-1	3	3階～屋上	1,068	3階～屋上	
12静岡市	アオキエクスプレス	清水区入船町14-12	7	階・屋上・PMH・PMH	202	7階倉庫、屋外階段・踊場	
12静岡市	静岡南清水湾交流センター(マリンターミナル)	清水区日の出町10-1	3	2階、3階、屋上	3,280	2階、3階、屋上	
12静岡市	エスバルスドリームプラザ	清水区入船町13-15	5	3階	460	SEA+side棟3階地下ホール・テラス	
12静岡市	エスバルスドリームプラザ	清水区入船町13-15	4	3階	1,482	PARK+side棟2、3階テラス・共用廊下	
12静岡市	浪遊館	清水区津町二丁目10-1	14	2階、14階	1,202	2階屋外デッキ	
12静岡市	港湾会館清水日の出センター(清水マリニビル)	清水区日の出町9-25	7	2～7階、屋上	570	2～7階、屋上	
12静岡市	日軽産業本社ビル	清水区松原町5-12	6	屋外階段	72	屋外階段	
12静岡市	特別養護老人ホーム ベイコート清水	清水区折戸487-5	3	3階	451	3階の廊下・ホール、屋上(3階部分)	
12静岡市	市営住宅清水折戸西団地 1号棟	清水区折戸二丁目3-1	5	4階・5階	2,605	53・4階・5階	
12静岡市	市営住宅清水折戸西団地 2号棟	清水区折戸二丁目3-1	5	4階・5階	1,861	40・4階・5階	
12静岡市	清水駅東口立体駐車場	清水区高崎町149-66	4	3階、屋上	1,824	3階、屋上	
12静岡市	分譲住宅清水地 3号棟	清水区万寿町1-31	3	3階	474	3階	
12静岡市	県営住宅清水地 1号棟	清水区宮町3-9	4	3～4階	710	3～4階の階段・踊場	
12静岡市	県営住宅清水地 2号棟	清水区宮町3-9	4	3～4階	1,668	52・3～4階の階段・踊場	
12静岡市	県営住宅清水地 3号棟	清水区宮町3-10	4	3～4階	1,112	35・3～4階の階段・踊場	
12静岡市	第一倉庫株式会社	清水区辻一丁目5-13	4	2～4階、屋上	320	2～3階の階段・踊場、4階会議室、屋上	
12静岡市	ホテルマイステイズ清水	清水区真砂町1-23	11	3～11階、屋上	285	3～11階、屋上	
12静岡市	清水駅西口第一自転車等駐車場	清水区辻一丁目7-2	4	3階	572	3階	
12静岡市	市営清水横砂団地	清水区横砂町3-21	5	4～5階	54	4～5階の階段・踊場	
12静岡市	清水袖師小学校	清水区袖師町420	3, 4	3・4階・屋上	1,008	3階、4階、屋上	
12静岡市	清水北浄化センター 水処理棟	清水区横砂408-15	1	屋上	6,290	屋上	
12静岡市	清水北浄化センター 水処理棟	清水区袖師町1817-12	5	3～5階、屋上	6,995	3～5階、屋上	
12静岡市	清水北浄化センター 立体駐車場	清水区袖師町1817-37	4	3～4階、屋上	8,719	3～4階、屋上	
12静岡市	ペイホテル入船館	清水区袖師町1477-1	9	5～9階、屋上	364	5～9階の階段・踊場・廊下・屋上	
12静岡市	清水南浄化センター 管理棟	清水区清間三丁目10-1	2	2階、屋上	814	2階廊下、屋上	
12静岡市	清水駒越小学校	清水区駒越東2-20	3	3階、屋上	920	3階、屋上	
12静岡市	ベイドリーム清水	清水区駒越北町8-1	2	屋上	21,448	屋上	
12静岡市	興津生涯学習交流館	清水区興津北町218	2	2階・3階	377	2階廊下・会議室・3階階段	
12静岡市	清水興津小学校	清水区興津中町350-1	3	3階	834	3階	
12静岡市	県営住宅興津団地 1号棟	清水区興津中町625-1	5	3～5階	2,580	84・3～5階の階段・踊場	
12静岡市	県営住宅興津団地 2号棟	清水区興津中町625-1	5	3～5階	2,580	84・3～5階の階段・踊場	
12静岡市	県営住宅興津団地 3号棟	清水区興津中町625-1	5	3～5階	2,580	84・3～5階の階段・踊場	
12静岡市	県営住宅興津団地 4号棟	清水区興津中町625-1	5	3～5階	2,580	84・3～5階の階段・踊場	
12静岡市	県営住宅興津団地 5号棟	清水区興津中町625-1	5	3～5階	2,464	84・3～5階の階段・踊場	
12静岡市	県営住宅興津団地 6号棟	清水区興津中町625-1	5	3～5階	2,580	84・3～5階の階段・踊場	
12静岡市	県営住宅興津団地 7号棟	清水区興津中町625-1	5	3～5階	2,580	84・3～5階の階段・踊場	
12静岡市	県営住宅興津団地 8号棟	清水区興津中町625-1	5	3～5階	2,580	84・3～5階の階段・踊場	
12静岡市	県営住宅興津団地 9号棟	清水区興津中町625-1	5	3～5階	1,985	65・3～5階の階段・踊場	

(1)津波避難ビルリスト(市町別)

(県危機情報課)R7.4.1.現在

市町	施設名	所在地	建物階数	避難利用可能階数	建物延床面積(m ²)	避難利用可能延床面積(m ²)	備考(避難可能場所)
12静岡市	市営清水興津東町西団地 1号棟	清水区興津東町1210-8	5	4～5階	1,302	109	4～5階の廊下・階段・踊場
12静岡市	市営清水興津東町西団地 2号棟	清水区興津東町1210-8	5	4～5階	2,605	72	4～5階の廊下・階段・踊場
12静岡市	中島淳化センター	駿河区中島1711-1	2	屋上		12,540	屋上
12静岡市	静岡市用宗老人福祉センター	駿河区用宗五丁目21-10	2	屋上		785	屋上
12静岡市	静岡海浜病院	駿河区用宗五丁目11-1	9	5階	1,408	1,650	ペララング
12静岡市	清水社会福祉会館 はーとぴあ清水	清水区駒越北町1-1	6	3～6階		1,880	3～6階
12静岡市	清水産業情報プラザ(静岡商工会議所)	清水区相生町6-17	7	3～7階		182	3～7階
12静岡市	清水産業情報プラザ	清水区相生町6-17	7	3～7階		561	3～7階
12静岡市	清水産業情報プラザ 立体駐車場	清水区相生町6-17	3	屋上		561	施設立体駐車場屋上
12静岡市	アトス清水駅前	清水区辻一丁目1-3	13	3～13階		330	3～13階
12静岡市	清水駅西口第二自転車等駐車場	清水区辻一丁目14-1	3	3階		493	3階
12静岡市	鈴与三保クラハハウス	清水区三保2945-13	3	屋上		106	屋上
12静岡市	清水聖母保育園	清水区岡町1番34号	2	屋上	1,492	157	屋上
12静岡市	えしりあふ立体駐車場	清水区辻一丁目2番1号	7	3～7階		6,254	3～7階
12静岡市	旧自由診療舎	清水区北比110番1	4	屋上	3,657	852	屋上
12静岡市	ペルドニール	清水区駒越東町9番13号	4	3、4階	846	97	3、4階
12静岡市	清水国際高等学校	清水区天神一丁目4番1号	4	3	8,391	927	体育館・廊下
12静岡市	勤労福祉センター清水テラス	清水区高崎町223	8	3～8	11,840	6,403	3～8階
12静岡市	市営清水羽衣団地1号棟	清水区三保1550番地の1	3	3	1,654	12	3階階段
12静岡市	市営清水羽衣団地2号棟	清水区三保1550番地の1	3	3	1,654	12	3階階段
12静岡市	市営清水羽衣団地3号棟	清水区三保1550番地の1	3	3	1,654	12	3階階段
12静岡市	市営清水羽衣団地4号棟	清水区三保1550番地の1	3	3	1,654	12	3階階段
12静岡市	市営清水羽衣団地5号棟	清水区三保1550番地の1	3	3	1,654	12	3階階段
12静岡市	市営清水羽衣団地6号棟	清水区三保1550番地の1	3	3	1,593	12	3階階段
12静岡市	市営清水羽衣団地7号棟	清水区三保1550番地の1	3	3	1,667	21	3階階段
12静岡市	市営清水羽衣団地8号棟	清水区三保1550番地の1	3	3	1,579	21	3階階段
12静岡市	市営清水折戸北団地1号棟	清水区折戸2丁目8番1号	5	3～5	1,721	63	3～5階階段・踊場
12静岡市	市営清水折戸北団地2号棟	清水区折戸2丁目8番2号	5	3～5	1,561	63	3～5階階段・踊場
12静岡市	市営清水折戸北団地3号棟	清水区折戸3丁目4番1号	4	3、4	2,084	65	3、4階階段・踊場
12静岡市	市営清水折戸北団地4号棟	清水区折戸3丁目4番2号	4	3、4	2,084	65	3、4階階段・踊場
12静岡市	市営清水折戸北団地5号棟	清水区折戸3丁目4番3号	4	3、4	1,759	45	3、4階階段・踊場
12静岡市	市営清水折戸北団地6号棟	清水区折戸3丁目6番1号	4	3、4	1,668	45	3、4階階段・踊場
12静岡市	市営清水折戸北団地7号棟	清水区折戸3丁目7番1号	4	3、4	1,750	45	3、4階階段・踊場
12静岡市	市営清水折戸北団地8号棟	清水区折戸3丁目8番1号	4	3、4	1,112	34	3、4階階段・踊場
12静岡市	市営清水折戸北団地9号棟	清水区折戸3丁目9番1号	4	3、4	1,953	29	3、4階階段・踊場
12静岡市	市営清水折戸北団地10号棟	清水区折戸3丁目10番1号	4	3、4	2,175	29	3、4階階段・踊場
12静岡市	市営清水折戸北団地11号棟	清水区折戸3丁目11番1号	4	3、4	1,925	73	3、4階階段・踊場
12静岡市	市営清水折戸北団地12号棟	清水区折戸3丁目12番1号	4	3、4	2,084	65	3、4階階段・踊場
12静岡市	市営清水折戸北団地13号棟	清水区折戸3丁目13番1号	4	3、4	1,661	42	3、4階階段・踊場
12静岡市	東海大学清水キャンパス研究沖津拠点共同実験室	清水区興津中町485-6	3	屋上	1,224	408	屋上
12静岡市	国土交通省清水港湾事務所駒越北宿舎A棟	清水区駒越北町5-100	4	3、4	569	15	3、4階階段・踊場
12静岡市	国土交通省清水港湾事務所駒越北宿舎B棟	清水区駒越北町5-100	5	3～5	1,075	89	3～5階階段・踊場
12静岡市	グランフィール球場	清水区三保556-21	3	3		27	3階廊下
12静岡市	清水生涯学習交流館	清水区松井町7-22	3	3、屋上	1,494	438	3階、屋上
12静岡市	清水生涯学習交流館	清水区折戸3丁目5-44	3	3	1,494	607	3階、屋上
12静岡市	清水生涯学習交流館	清水区折戸3丁目10番1号	4	3、4	1,246	52	3、4階
12静岡市	清水生涯学習交流館	清水区折戸3丁目11番1号	4	3、4	1,925	73	3、4階階段・踊場
12静岡市	嵐山中学校	駿河区小坂2丁目33番地	4	3、4	6,610	812	3、4階廊下・階段・踊場
12静岡市	清水合同庁舎	清水区松原町7-15	2	屋上	5,535	53	屋上広場
12静岡市	下島公民館	駿河区下島947	2	屋上	204	122	屋上
12静岡市	日本軽金属三保白浜支店	清水区三保194-6	5	3～5	1,783	165	3～5階廊下
12静岡市	静岡銀行清水支店	清水区蒲原南田一丁目22番20号	3	3、屋上	567	135	3階多目的室、屋上
12静岡市	静岡銀行下島支店	駿河区敷地一丁目2番25号	3	3階	622	60	3階倉庫
12静岡市	特別養護老人ホーム なごみ	駿河区中島2580-1	3	3階	3,870	472	3階共有スペース
12静岡市	コーポラス用宗	駿河区用宗三丁目5-43	3	3階	696	12	3階共用部分
12静岡市	コーポラス用宗II	駿河区用宗三丁目5-44	4	3・4階	793	30	3・4階共用部分
12静岡市	SBSマックス用宗II	駿河区下川原南町2-1	3	3階、屋上	1,722	1,0	

(1)津波避難ビルリスト(市町別)

		(県危機情報課)R7.4.1.現在						
市町	施設名	所在地	建物階数	避難利用可能階数	建物延床面積(m ²)	避難利用可能延床面積(m ²)	備考(避難可能場所)	
13津波津市	三区コミュニティ防災センター	本町2-13-18	3	3	532	3階、屋上		
13津波津市	四区コミュニティ防災センター	焼津6-10-17	3	3	498	271 3階、屋上		
13津波津市	焼津公民館	本町5-6-1	3	3	1,313	1,312 アトリエ焼津3階公民館部分のみ		
13津波津市	二区コミュニティ防災センター	本町5-9-1	3	3	476	261 3階、屋上		
13津波津市	小川町コミュニティ防災センター	小川町11-11-2	3	3	534	311 3階、屋上		
13津波津市	第一区公会堂	鵜ヶ島109-5	3	3	382	96 3階、屋上		
13津波津市	(黒津漁業高等学園)	小川13747-2	3	3	905	159 教育棟(研修室・講義室)		
13津波津市	県立コミュニティ防災センター	石津1233-1	3	3	745	458 3階、屋上		
13津波津市	(県)焼津青少年の家	石津2259-408	5	3~5	8,589	2,682 3~5階		
13津波津市	港小学校	石津港町40-2	3	3	5,913	1,718 3階		
13津波津市	デイスカリアパーク焼津	田尻2968-1	5	3~5	2,828	1,292 3~5階、屋上		
13津波津市	深瀬水ミュージアム	鵜ヶ島136-24	2	備考	307	81 屋上		
13津波津市	アックスやいび	鵜ヶ島136-26	3	3	3,481	703 3階		
13津波津市	フミエーる焼津	鵜ヶ島136-26	2	備考	1,498	738 屋上		
13津波津市	静岡県水産技術研究所	鵜ヶ島136-24	4	屋上	3,215	344 屋上		
13津波津市	利右衛門地区コミュニティ防災センター	利右衛門2956-2	2	備考	384	184 屋上		
13津波津市	吉次地区コミュニティ防災センター	吉次1933-1	2	備考	381	175 屋上		
13津波津市	高新田地区コミュニティ防災センター	高新田1853-1	2	備考	380	158 屋上		
13津波津市	高新田東地区コミュニティ防災センター	高新田2187-2	2	備考	380	160 屋上		
13津波津市	藤守地区コミュニティ防災センター	藤守2026-1	2	備考	384	162 屋上		
13津波津市	下小杉地区コミュニティ防災センター	下小杉537	2	備考	381	164 屋上		
13津波津市	大井川港コミュニティ防災センター	飯淵2160	4	備考	1,271	477 屋上		
13津波津市	小川第13コミュニティ防災センター	小川13118	3	3	539	346 3階、屋上		
13津波津市	焼津西小学校	焼津117-1	4	3~4	5,749	2,851 3階以上		
13津波津市	焼津南小学校	焼津5-5-1	4	3~4	5,115	2,090 3階以上		
13津波津市	焼津北小学校	五ヶ堀之内2	3	3	8,715	2,915 3階		
13津波津市	小川小学校	小川12525	3	3	4,779	1,536 3階		
13津波津市	東豊津小学校	石島上65	3	3	6,048	1,860 3階		
13津波津市	大富小学校	中根新田637	4	3~4	7,184	3,316 3階以上		
13津波津市	和田小学校	田尻541	4	3~4	6,460	2,934 3階以上		
13津波津市	黒石小学校	大住1246	3	3	3,604	1,109 3階		
13津波津市	大井川東小学校	宗高428	3	3	4,429	1,340 3階		
13津波津市	大井川西小学校	上栗1688-1	3	3	5,055	1,549 3階		
13津波津市	大井川南小学校	言水490	3	3	3,921	548 3階		
13津波津市	焼津中学校	焼津2-10-25	5	3~5	8,872	3,193 3階以上		
13津波津市	大井中学校	大井村32-1	4	3~4	4,732	2,117 3階以上		
13津波津市	塩田中学校	小土301-2	4	3~4	4,039	1,940 3階以上		
13津波津市	小川中学校	東小川4-7-1	4	3~4	4,107	1,951 3階以上		
13津波津市	東豊津中学校	中里416	4	3~4	4,920	1,899 3階以上		
13津波津市	大富中学校	中根1-1	4	3~4	4,030	1,835 3階以上		
13津波津市	和田中学校	田尻1984	4	3~4	4,144	2,026 3階以上		
13津波津市	港中学校	田尻北584	4	3~4	6,666	1,553 3階以上		
13津波津市	大井川中学校	下江留191	3	3	7,475	2,281 3階		
13津波津市	(県)焼津水産高等学校	焼津3-9-2	5	3~5	8,224	4,332 3階以上		
13津波津市	(県)清高高等学校(旧 大井川高校)	北新田292-1	4	3~4	9,260	3,260 3階以上		
13津波津市	市営住宅西松原団地45年棟	田尻北1342-2	4	3~4	1,044	15 3~4階階段及び踊場		
13津波津市	市営住宅西松原団地46年棟	田尻北1342-2	4	3~4	1,141	15 3~4階階段及び踊場		
13津波津市	市営住宅成家待団地47年棟	惣右衛門1183	4	3~4	1,177	20 3~4階階段及び踊場		
13津波津市	市営住宅成家待団地48年棟	惣右衛門1183	4	3~4	1,251	20 3~4階階段及び踊場		
13津波津市	市営住宅塩津団地	塩津216-1	5	3~5	1,252	22 3~5階階段及び踊場		
13津波津市	市営住宅柳新屋団地	柳新屋603-1	3	3	1,313	11 3階踊場		
13津波津市	市営住宅八幡団地	八幡2-7-1	4	3~4	2,082	41 3~4階階段及び踊場		
13津波津市	市営住宅田尻西団地(第1種)	田尻95	3	3	875	6 3階踊場		
13津波津市	市営住宅田尻西団地(第2種)	田尻95	3	3	875	6 3階踊場		
13津波津市	市営住宅土里団地A	北新田75	3	3	1,538	39 3階共用廊下		
13津波津市	市営住宅土里団地B棟	北新田75	3	3	1,538	39 3階共用廊下		
13津波津市	市営住宅富士見団地C棟	北新田75	3	3	1,233	31 3階共用廊下		
13津波津市	市営住宅講所団地A棟	治長講所196	3	3	1,525	57 3階共用廊下		
13津波津市	市営住宅講所団地B棟	治長講所196	3	3	1,044	43 3階共用廊下		
13津波津市	市営住宅宗高団地1号棟	宗高368-1	3	3	1,215	8 3階踊場		
13津波津市	市営住宅宗高団地2号棟	宗高368-1	3	3	1,216	8 3階踊場		
13津波津市	市営住宅宗高団地3号棟	宗高368-1	3	3	1,217	8 3階踊場		
13津波津市	市営住宅宗高団地A棟	宗高368-1	3	3	489	9 3階踊場		
13津波津市	市営住宅宗高団地B棟	宗高368-1	3	3	982	11 3階踊場		
13津波津市	市営住宅宗高団地C棟	宗高368-1	3	3	959	13 3階踊場		
13津波津市	市営住宅宗高団地D棟	宗高368-1	3	3	489	9 3階踊場		
13津波津市	市営住宅保福島団地	保福島1166	4	3~4	1,724	21 3~4階階段及び踊場		
13津波津市	県営住宅田尻団地1号棟	すみれ台1-11	8	3~8	2,916	328 3~8階共用廊下及び階段		
13津波津市	県営住宅田尻団地E	すみれ台1-11	4	3~4	1,962	221 3~4階共用廊下及び階段		
13津波津市	県営住宅田尻団地F	すみれ台1-11	5	3~5	1,868	325 3~5階共用廊下及び階段		
13津波津市	県営住宅田尻団地G	すみれ台1-11	4	3~4	1,732	216 3~4階共用廊下及び階段		
13津波津市	県営住宅田尻団地J	すみれ台1-11	5	3~5	2,216	325 3~5階共用廊下及び階段		
13津波津市	大井川庁舎	宗高900	3	3	3,660	1,025 3階		
13津波津市	総合福祉会館	大覚寺530	4	3~4	5,169	1,447 3階以上		
13津波津市	保健センター	東小川1-9-1	3	3	1,994	493 3階		
13津波津市	宗太消防本部焼津消防署大井川分署	宗高900-1	2	屋上	1,374	659 屋上		
13津波津市	宗太消防本部焼津消防署大井川分署	焼津6-5-18	2	屋上	655	959 屋上		
13津波津市	焼津文化会館	三ヶ名1550	4	3~4	10,630	1,790 3階以上		
13津波津市	静岡県中部看護専門学校	東小川11-6-9	3	3	1,614	3階、屋上		
13津波津市	焼津市立総合病院	遠原1000	6	3~6	32,381	870 C-D棟の屋上(C:600m ² 、D:270m ²)		
13津波津市	静岡県福祉大学	本中根549-1	6	2.3.6	8,447	1,690 福祉創造館2~3階、(402:403号)		
13津波津市	県営住宅田尻団地2号棟	すみれ台1-18	8	3~8	4,912	1,230 3~8階共用廊下、階段、踊場、屋上		
13津波津市	特別養護老人ホームつばき	田尻北792-1	4	屋上	3,698	571 3階屋上部分		
13津波津市	コミュニティホステル 甲賀病院	大覚寺655	5	4	3,660	243 4階ベランダ、談話室、図書室		
13津波津市	宗太水産株式会社焼津工場	田尻北1266	4	4	835	427 4階食堂、休憩室		
13津波津市	宗太水産株式会社	大井町2307	4	屋上	10,388	3,606 屋上		
13津波津市	かみばの南焼津	浜当目1375-2	8	2~3	4,376	284 2~3階中・大広間		
13津波津市	焼津病院	築年48	4	3~4	1,179	759 3~4階階段及び踊場、屋上		
13津波津市	EP工場(マルハチ村松)	惣右衛門1154-7	4	屋上	938	90 屋上		
13津波津市	HOTEL nenvan焼津	越後島360-3	8	屋上	3,714	302 屋上		
13津波津市	駿河西病院	中根新田1315	6	屋上	5,312	245 屋上		

(1)津波避難ビルリスト(市町別)

		(県危機情報課)R7.4.1.現在						
市町	施設名	所在地	建物階数	避難利用可能階数	建物延床面積(m ²)	避難利用可能延床面積(m ²)	備考(避難可能場所)	
13津波津市	アスパラファーママック株式会社 焼津技術センター兼店舗	大住180	4	2	938	1,142 2階食堂、会議室		
13津波津市	焼津南部有料老人ホーム でらいつ焼津	石津165	3	3	1,990	584 3階廊下、食堂、屋上		
13津波津市	伊達付き老人ホーム すずかけの木	小川新町4-3-23	3	3	3,398	489 3階ベランダ、食堂、屋上		
13津波津市	秀永苑	四方148	5	3~5	2,881	85 5階階段及び踊場、6階談話室		
13津波津市	ほぐろうんルナサ	五ヶ堀之内78750	4	4	620	54 3~4階共用廊下及び階段		
13津波津市	坂本カワイラザ焼津	坂本2-2-2	9	3~9	1,563	336 3~9階共用廊下及び階段		
13津波津市	サンハイム協和	石津803-1	4	3~4	1,181	26 3~4階共用廊下及び階段		
13津波津市	アーバン八幡	八幡3-5-1	4	3~4	490	26 3~4階共用廊下及び階段		
13津波津市	グリーンハイパヤマモ	岡当目25-1	4	3~4	1,175	110 3~4階共用廊下及び階段		
13津波津市	ジュネス焼津	柳新屋437-1	4	3~4	774	96 3~4階共用廊下		
13津波津市	グラムール八幡	八幡4-34-3	3	3	770	36 3階共用廊下		
13津波津市	バレル大覚寺	大覚寺1-6-3	4	3~4	858	56 3~4階共用廊下		
13津波津市	セリヤパール	五ヶ堀之内1159	3	3	467	28 3階共用廊下		
13津波津市	セリヤパールⅡ	五ヶ堀之内1152-1	4	3~4	515	46 3~4階共用廊下及び階段		
13津波津市	YZCLUB	坂北4-4-20	3	3	129	18 A・B棟のみ3階共用廊下		
13津波津市	メゾンアルファ	焼津1-4-22	5	3~5	1,888	117 3~5階共用廊下及び階段		
13津波津市	英田レジデンス	焼津3-7-7	3	3	1,179	35 3階共用廊下		
13津波津市	スカイエターナル	三ヶ名1087-1	3	3	612	20 3階共用廊下		
13津波津市	ベガサスM	与惣次276	3	3	472	21 3階共用廊下		
13津波津市	ベガサスMⅠ	石津681-1	3	3	369	18 3階共用廊下		
13津波津市	ベガサスMⅡ	与惣次218	3	3	353	15 3階共用廊下		
13津波津市	ベガサスMⅢ	石津46	3	3	468	15 3階共用廊下		
13津波津市	ラヴィクレー	西焼津15-15	4	3~4	622	86 3~4階共用廊下		
13津波津市	フレディ	下小田166-1	3	3	240	17 3階共用廊下		
13津波津市	クランデー	三右衛門新田288-2	3	3	289	11 3階共用廊下		
13津波津市	オールグランド	大覚寺1-11-11	5	3~5	533	54 3~5階共用廊下及び階段		
13津波津市	FineStage	柳新屋970-2	4	3~4	689	26 3~4階共用廊下及び階段		
13津波津市	エスペランサⅠ	柳新屋36	5	3~5	920	84 3~5階共用廊下及び階段		
13津波津市	エスペランサⅡ	柳新屋36	4	3~4	920	80 3~4階共用廊下及び階段		
13津波津市	ラフォーネYamaguchi	塩津69-1	4	3	762	70 3~4階共用廊下及び階段		
13津波津市	パール	三ヶ名945-1	3	3	662	12 3階共用廊下		
13津波津市	パールⅡ	小川新町3-7-38	3	3	311	28 3階共用廊下		
13津波津市	ESOP-R	焼津5-1-28	4	3~4	710	39 3~4階共用廊下及び階段		
13津波津市	Sunコヤケン'80	東小川7-19-10	3	3	634	17 3階共用廊下		
13津波津市	ザール	石津中町215-5	3	3	530	22 3階共用廊下		
13津波津市	クワールⅡ	下小田中町7-14	3	3	690	33 3階共用廊下		
13津波津市	樫の木	塩津238-9	3	3	437	24 3階共用廊下		
13津波津市	樫の木	塩津238-14	3	3	461	24 3階共用廊下		
13津波津市	ぼくたうんルナⅣ	五ヶ堀之内750	3	3	306	17 3階共用廊下		
13津波津市	DEAR COURT	大村1-2-13	4	3~4	495	34 3~4階共用廊下及び階段		
13津波津市	ラトゥール	大覚寺2-7-6	4	3~4	601	42 3~4階共用廊下及び階段		
13津波津市	マーヴェラスパレス	八幡4-20-1	3	3	686	27 3階共用廊下		
13津波津市	クラウド	小柳津583-2	4	3~4	614	75 3~4階共用廊下及び階段		
13津波津市	クラウドⅡ	小柳津591	4	3~4	629	59 3~4階共用廊下及び階段		
13津波津市	クラウドⅢ	小柳津684-1	4	3~4	577	50 3~4階共用廊下及び階段		
13津波津市	クラウドⅤ	小柳津585-1	4	3~4	706	52 3~4階共用廊下及び階段		
13津波津市	UL YAIZU	駅北4-13-6	4	3~4	379	32 3~4階共用廊下及び階段		
13津波津市	リヴ エターナル	小川2808	4	3~4	799	66 3~4階共用廊下及び階段		
13津波津市	パークありのみ2	小土1006-3	3	3	575	18 3階共用廊下		
13津波津市	hisPlusone	小屋敷358	3	3	564	27 3階共用廊下		
13津波津市	Quince court	小土1230-29	3	3	536	26 3階共用廊下		
13津波津市	Pine leaf	小屋敷355	3	3	699	24 3階共用廊下		
13津波津市	ビュティナス大村	大村3-3-1	3	3	891	52 3階共用廊下		
13津波津市	サンシャインPⅡ	下小田606-4	3	3	461	26 3階共用廊下		
13津波津市	サンシャインPⅢ	下小田606-2	3	3	468	20 3階共用廊下		
13津波津市	アネックス焼津	柳新屋189-4	4	3~4	509	72 3~4階共用廊下及び階段		
13津波津市	ブランドールⅡ	西焼津7-2	3	3	302	15 3階共用廊下		
13津波津市	大富ハイホーム	本中根812-5	3	3	1,385	77 3階共用廊下		
13津波津市	グランドルメイセイ	上新田168	4	3~4	1,026	23		

(1)津波避難ビルリスト(市町別)

(県危機情報課)R7.4.1.現在

市町	施設名	所在地	建物階数	避難利用可能階数	建物延床面積(m ²)	避難利用可能延床面積(m ²)	備考(避難可能場所)
13焼津市	焼津市小川公民館	焼津市小川2724-1	4	3~4	1,498	429	3階以上
13焼津市	焼津市石津保費庫	焼津市石津中町16-7	3	3	1,715	320	3階
13焼津市	サウナシティ	五ヶ堰之内856	4	3~4	504	42	3~13階踊り場・共用廊下
13焼津市	B&B's焼津	本町2-2-1	5	5	2,886	209	5階避難スペース
13焼津市	いであ株式会社 環境創造研究所	焼津町1334-5	6	6	4,621	182	6階大会議室
14牧之原市	相良コミュニティ防災センター	相良588階1	2	2	419	358	2階 大会議室
14牧之原市	静波コミュニティ防災センター	静波2130-5	3	3	1,192	89	2-3階 廊上・階段計上
14牧之原市	相良小学校	波津1642	4	4	3,318	625	4階
14牧之原市	片浜小学校	片浜1210	3	3	1,261	68	屋上
14牧之原市	川崎小学校	静波1001-1	4	4	2,254	456	4階
14牧之原市	相良中学校	相良283	4	4	6,222	1,220	4階
14牧之原市	橋原高校	静波850	4	4, 屋上	8,003	3,201	4階, 屋上
14牧之原市	相良高校	波津1700-3	5	4.5	4,756	1,705	4~5階
14牧之原市	牧之原市役所 橋原庁舎	静波447-1	8	4~8	5,669	1,906	4~8階
14牧之原市	牧之原市役所 相良庁舎	相良275	4	4	4,756	975	4階
14牧之原市	消防センター さみあーる	相良6684-3	4	4	6,163	780	4階
14牧之原市	橋原文化センター	静波447-1	3	屋上	1,712	433	屋上
14牧之原市	牧之原市防災研修センター	波津691-2	3	屋上	1,042	311	屋上
15吉田町	ホテルプレストンyoshida	住吉580	6	備考	1,941	730	3階以上の廊下、非常階段、防災倉庫及び壁上
15吉田町	本橋テニスクラブ事務所・創庫	住吉3230-1	2	備考	1,268	633	備考
15吉田町	セントラルビル	片岡1560-2	5	備考	2,354	200	3階以上の廊下・階段
15吉田町	サンビュージュ	片岡1678-12	4	備考	800	64	3階以上の廊下・階段
15吉田町	アイプロビルⅢ	住吉1664-1	4	備考	349	21	3階以上の廊下・階段
15吉田町	グランパス	住吉367-5	4	備考	575	90	3階以上の廊下・階段
15吉田町	アシックス	住吉421-5	4	備考	602	60	3階以上の廊下・階段
15吉田町	特別養護老人ホーム住吉杉の千重	住吉3239	3	備考	4,658	1,459	屋上
15吉田町	介護老人福祉施設コミュニティ7吉田	川原1700-1	4	備考	4,205	950	屋上
15吉田町	町立住吉小学校	住吉2223	4	備考	3,551	482	本館屋上
15吉田町	川原会館	川原1623	2	備考	1,178	250	屋上
15吉田町	リック株式会社	川原3308	4	備考	4,362	1,000	屋上
16浜松市	ST. ナイン	中央区坪井町876	3	備考	11	3階通路	
16浜松市	ユニアハイイツ	中央区坪井町531-1	3	備考	13	3階通路	
16浜松市	忠康ビル	中央区福原町14171	5	備考	46	3~5階通路、屋上	
16浜松市	ハーベストⅧ	中央区高浜町4509-1	5	備考	108	3~5階通路	
16浜松市	三原病院	中央区小沢渡町7195-2	4	備考	453	3~4階通路、ベランダ、屋上	
16浜松市	特別養護老人ホーム南風	中央区豊島町593	3	備考	785	3階・バルコニー、屋上	
16浜松市	ランドエクスピア浜名湖	中央区村瀬町4620	8	備考	2,100	100	3階以上の廊下・階段
16浜松市	アンソレイエ	中央区三島町258	3	備考	21	3階通路	
16浜松市	メゾン・アルタ	中央区都盛町77-1	3	備考	26	3階通路	
16浜松市	CASAMARCO	中央区遠州浜二丁目28-10	3	備考	24	3階通路	
16浜松市	ケアハウス西島	中央区西島町103	5	備考	652	3~5階談話ホール、屋上	
16浜松市	特別養護老人ホーム西島京	中央区西島町101	3	備考	215	3階通路	
16浜松市	HAMANAKO BENTEN RESORT THE OCEAN	中央区舞阪町弁天島3285-88	13	備考	1,160	160	3階以上の廊下、階段、ベランダ、壁面など
16浜松市	グッドアンダービル	中央区福原町21381	4	備考	100	3~4階通路	
16浜松市	看護ケアセンター	中央区遠州町18345-28	4	備考	876	3~4階通路、ベランダ、屋上	
16浜松市	ニューエット1	中央区志都町5234	4	備考	13	3~4階通路	
16浜松市	メゾン・ターコイズ	中央区人野町9737	4	備考	14	3~4階階段踊り場	
16浜松市	メゾン・フロrentina	中央区人野町9727-2	5	備考	75	3~5階通路	
16浜松市	介護老人福祉施設静光園	中央区小沢渡町1300-1	4	備考	2,042	3~4階バルコニー、屋上	
16浜松市	Casa Campana	中央区小沢渡町1275-1	3	備考	13	3階通路	
16浜松市	コスモマンション	中央区新橋町495	7	備考	72	3~7階通路	
16浜松市	ペラルゴス	中央区小沢渡町753	3	備考	32	3階通路	
16浜松市	エザンス	中央区新橋町732	5	備考	85	3~5階通路	
16浜松市	エクスII	中央区新橋町708-1	5	備考	44	3~5階通路	
16浜松市	橋本オートソレイ	中央区新橋町670	3	備考	100	3階通路	
16浜松市	第三砂丘荘	中央区田原町1182	4	備考	380	3~4階通路、共有室	
16浜松市	フルオライイ砂丘	中央区田原町1166-1	4	備考	140	3~4階通路、4階倉庫、6階エレベーターラーム	
16浜松市	白鷺ケアセンター	中央区白羽町1424	4	備考	435	屋上	
16浜松市	ARCO浜名湖リゾート21	中央区舞阪町弁天島3371-2	8	備考	717	3~7階下、8階全フロア	
16浜松市	フロレンス	中央区福原町1144-18	4	備考	94	4階談話室	
16浜松市	ハリスかわぐち	中央区人野町14116-1	3	備考	20	3階通路	
16浜松市	株式会社クラブ本社	中央区高浜町4830	3	備考	689	3階食堂、屋上	
16浜松市	TKM	中央区瓜内町964-1	3	備考	13	3階通路	
16浜松市	すこやかパーク	中央区瓜内町911	3	備考	10	3階通路	
16浜松市	すこやかロヂャー	中央区瓜内町920	4	備考	21	3~4階通路	
16浜松市	ウォルズン飯島	中央区瓜内町586	3	備考	11	3~4階通路	
16浜松市	エレシア	中央区瓜内町203-1	5	備考	82	3~5階通路	
16浜松市	サザンハウスMANRUI	中央区寺殿町399-2	3	備考	27	3階通路	
16浜松市	すこやかデュラティ	中央区三島町95-1	3	備考	19	3階通路	
16浜松市	サウスルーム三島	中央区三島町788-1	3	備考	12	3階通路	
16浜松市	Tiffanyone	中央区三島町674-3	3	備考	31	3階通路	
16浜松市	Tiffanynine	中央区三島町674-2	3	備考	18	3階通路	
16浜松市	まきの木郷つたり	中央区三島町338	3	備考	14	3階通路	
16浜松市	浜松南病院	中央区白羽町26	6	備考	799	5階、屋上	
16浜松市	ニューパティ	中央区白羽町209-3	3	備考	24	3階通路	
16浜松市	ハーヴェイ	中央区白羽町209-2	3	備考	28	3階通路	
16浜松市	コーポラスサンライズB	中央区寺殿町367	3	備考	26	3階通路	
16浜松市	コーポラスサンライズA	中央区寺殿町367	3	備考	26	3階通路	
16浜松市	ケアセンター芳川	中央区東野町24	3	備考	502	3階通路、屋上	
16浜松市	リバーサイド河輪	中央区河輪町72-2	4	備考	8	3~4階階段踊り場	
16浜松市	リバーサイド薫風	中央区河輪町70-1	3	備考	35	3階通路	
16浜松市	スズキ織機月園研修センター	中央区舞阪町弁天島2925-1	3	備考	360	2-3階廊下、階段、踊り場	
16浜松市	一井公民館	中央区舞阪町弁天島3888-2	2	備考	19	2階、屋上	
16浜松市	いしは語学センター 浜名湖校	中央区舞阪町弁天島3802	4	備考	121	屋上	
16浜松市	伊予島ビル	中央区舞阪町弁天島2742	4	備考	210	2階・3階廊下・階段・踊り場	
16浜松市	まほろば館	中央区舞阪町弁天島3481-26	3	備考	510	2階 屋上	
16浜松市	コスモSA	中央区遠州町宇布見4959-3	3	備考	15	3階通路	
16浜松市	コスモB	中央区雄踏町宇布見4863-331	3	備考	15	3階通路	
16浜松市	フェリオ	中央区雄踏町宇布見4863-4	5	備考	190	5階オフィス2階層、屋上	
16浜松市	コンフォール	中央区志都町5215	3	備考	18	3階通路	
16浜松市	コンフォート志都邑	中央区志都町5340	4	備考	12	3~4階通路、踊り場	

(1)津波避難ビルリスト(市町別)

(県危機情報課)R7.4.1.現在

市町	施設名	所在地	建物階数	避難利用可能階数	建物延床面積(m ²)	避難利用可能延床面積(m ²)	備考(避難可能場所)
16浜松市	クラウン	中央区人野町10634-1	3	備考		32	3階通路
16浜松市	ネクステージ新橋	中央区新橋町1179	3	備考		23	3階通路
16浜松市	グランドエクスピア員貴	中央区村瀬町4671-1	4	備考		160	3~4階通路
16浜松市	アステオナ1	中央区遠州一丁目17-34	4	備考		80	3~4階通路
16浜松市	アステオナ2	中央区三島町181	3	備考		25	3階通路
16浜松市	Southern Town II	中央区寺殿町769	3	備考		22	3階通路
16浜松市	Southern Town I	中央区寺殿町767	3	備考		22	3階通路
16浜松市	シネオパナマ232株式会社クラウンビル(宇布見/ソニービル)	中央区雄踏町山崎4398-1	13	備考		-	ホテル側で誘導可能な場所
16浜松市	五島協働センター	中央区福島町242-1	3	備考		402	3階図書室、事務室屋上
16浜松市	県営遠州浜田地 1号棟	中央区遠州浜一丁目11	4	備考		34	3~4階階段
16浜松市	県営遠州浜田地 2号棟	中央区遠州浜一丁目11	4	備考		26	3~4階階段
16浜松市	県営遠州浜田地 3号棟	中央区遠州浜一丁目11	4	備考		34	3~4階階段
16浜松市	県営遠州浜田地 5号棟	中央区遠州浜一丁目11	4	備考		34	3~4階階段
16浜松市	県営遠州浜田地 7号棟	中央区遠州浜一丁目11	4	備考		34	3~4階階段
16浜松市	県営遠州浜田地 10号棟	中央区遠州浜一丁目11	4	備考		22	3~4階階段
16浜松市	県営遠州浜田地 14号棟	中央区遠州浜三丁目1	6	備考		206	3~6階階段及び廊下
16浜松市	県営遠州浜田地 15号棟	中央区遠州浜三丁目1	10	備考		209	3~10階階段及びエレベーターホール
16浜松市	県営遠州浜田地 19号棟	中央区遠州浜三丁目1	6	備考		195	3~6階階段及び廊下
16浜松市	県営遠州浜田地 21号棟	中央区遠州浜三丁目1	10	備考		206	3~10階階段及びエレベーターホール
16浜松市	徳原中学校南棟	中央区後原町20200-1	3	備考		1,423	3階普通教室・特別教室・廊下・屋上
16浜松市	弁天島防災センター	中央区舞阪町弁天島2733-1	2	備考		186	屋上
16浜松市	雄踏文化センター(大ホール・カルチャー棟)	中央区雄踏町宇布見5427	3	備考		649	3階(ホール・特別教室、301・302号室、自然室、1・2階)
16浜松市	古徳庵の津記念浜松市総合水泳場 ToBiO	中央区後原町23982-1	2	備考		3,467	ホール・ジム・スタジオ・キッズ等
16浜松市	市営第三吹上団地A	中央区舞阪町舞版808	4	備考		212	3階階段踊り場、屋上
16浜松市	市営住宅第二浜田団地 B棟	中央区舞阪町舞版2668-238	3	備考		360	屋上
16浜松市	市営住宅第二浜田団地 C棟	中央区舞阪町舞版2668-238	3	備考		360	屋上
16浜松市	市営住宅第二浜田団地 D棟	中央区舞阪町舞版2668-238	3	備考		360	屋上
16浜松市	市営住宅第二浜田団地 E棟	中央区舞阪町舞版2668-238	3	備考		360	屋上
16浜松市	舞版第2保育園	中央区舞阪町舞版2659-3	2	備考		234	屋上
16浜松市	舞版支所	中央区舞阪町舞版2701-0	4	備考		1,952	3階 防災無線室、防災対策室(4階)・全館
16浜松市	舞版小学校 西棟	中央区舞阪町舞版76	3	備考		951	3階特別教室・廊下、屋上
16浜松市	舞版小学校 南棟	中央区舞阪町舞版76	3	備考		2,828	3階普通教室・特別教室・廊下・屋上
16浜松市	舞版中学校	中央区舞阪町舞版4601	3	備考		1,569	3階普通教室・特別教室・廊下・屋上
16浜松市	市営住宅第二浜田団地 F棟	中央区舞阪町舞版2668-238	3	備考		360	屋上
16浜松市	市営住宅第二浜田団地 G棟	中央区舞阪町舞版2668-238	3	備考		345	屋上
16浜松市	市営今切団地B	中央区舞阪町舞版4602	4	備考		426	階段踊り場、屋上
16浜松市	舞版コミュニティ防災センター	中央区舞阪町舞版601-8	2	備考		182	屋上
16浜松市	徳原小学校 北棟	中央区後原町10300	4	備考		1,661	3~4階普通教室・特別教室・廊下・屋上
16浜松市	可美中学校 南棟	中央区増美町700	3	備考		1,862	3階普通教室・特別教室・廊下・屋上
16浜松市	新津小学校 北棟	中央区新橋町777	4	備考		1,403	3~4階普通教室・特別教室・廊下・屋上
16浜松市	市営今切団地C	中央区舞阪町舞版4602	3	備考		395	階段踊り場、屋上
16浜松市	市営今切団地A	中央区舞阪町舞版4602	4	備考		417	階段踊り場、屋上
16浜松市	市営小沢渡団地 ちどり	中央区小沢渡町1363	4	備考		14	階段踊り場
16浜松市	新津小学校 南棟	中央区新橋町777	4	備考		1,725	3~4階普通教室・特別教室・廊下・屋上
16浜松市	市営中田島団地 C1	中央区白羽町1372	5	備考		201	階段踊り場、屋上
16浜松市	浜松南高等学校 北館	中央区米津町961	4	備考		927	14階普通教室
16浜松市	浜松南高等学校 南館	中央区米津町961	3	備考		457	3階特別教室・履修室
16浜松市	市営中田島団地 C2	中央区中田島町1656-2	5	備考		33	階段踊り場
16浜松市	砂丘小学校	中央区白羽町2512	4	備考		2,178	3~4階普通教室・特別教室・廊下・屋上
16浜松市	江南中学校 南棟	中央区江之島町1266-3	4	備考		2,437	3~4階普通教室・特別教室・廊下・屋上
16浜松市	(旧)遠州浜小学校 南棟	中央区遠州浜二丁目9-1	4	備考		2,675	3~4階普通教室・特別教室・廊下・屋上
16浜松市	市営中田島団地 C3	中央区中田島町1656-2	4	備考		20	階段踊り場
16浜松市	市営中田島団地 C4	中央区中田島町1656-2	5	備考		33	階段踊り場
16浜松市	市営中田島団地 C5	中央区中田島町1656-2	4	備考		20	階段踊り場
16浜松市	市営中田島団地 C6	中央区中田島町1656-2	4	備考		33	階段踊り場
16浜松市	市営中田島団地 C7	中央区中田島町1656-2	4	備考		20	階段踊り場
16浜松市	市営中田島団地 C8	中央区白羽町2379-2	5	備考		466	階段踊り場、屋上
16浜松市	市営中田島団地 C10	中央区白羽町2379-2	5	備考		33	階段踊り場
16浜松市	市営中田島団地 C11	中央区白羽町2379-2	5	備考		44	階段踊り場
16浜松市	市営中田島団地 C12	中央区白羽町2785-2	5	備考		44	階段踊り場
16浜松市	市営中田島団地 C13	中央区白羽町2785-2	5	備考		44	階段踊り場
16浜松市	市営中田島団地 C15・D15	中央区白羽町2785-2	5	備考		44	階段踊り場
16浜松市	市営中田島団地 C16	中央区白羽町2785-2	5	備考		44	階段踊り場
16浜松市	市営中田島団地 C17	中央区白羽町2700-2	5	備考		22	階段踊り場
16浜松市	市営中田島団地 C20	中央区白羽町2700-5	5	備考		44	階段踊り場
16浜松市	市営中田島団地 C21	中央区白羽町2700-5	5	備考		35	階段踊り場
16浜松市	市営中田島団地 C22	中央区白羽町2700-5	5	備考		35	階段踊り場
16浜松市	市営中田島団地 C23	中央区白羽町2700-5	5	備考		35	階段踊り

(1)津波避難ビルリスト(市町別)

(県危機情報課)R7.4.1現在

Table with columns: 市町, 施設名, 所在地, 建物階数, 避難利用可能階数, 建物延床面積(m²), 避難利用可能延床面積(m²), 備考(避難可能場所). Lists various disaster evacuation buildings across municipalities like 浜松市, 豊田市, 掛川市, etc.

(1)津波避難ビルリスト(市町別)

(県危機情報課)R7.4.1現在

Table with columns: 市町, 施設名, 所在地, 建物階数, 避難利用可能階数, 建物延床面積(m²), 避難利用可能延床面積(m²), 備考(避難可能場所). Lists various disaster evacuation buildings across municipalities like 豊田市, 掛川市, 岡崎市, etc.

(1)津波避難ビルリスト(市町別)

(県危機情報課)R7.4.1現在

市町	施設名	所在地	建物階数	避難利用可能階数	建物延床面積(㎡)	避難利用可能延床面積(㎡)	備考(避難可能場所)
19袋井市	機巧コーポビル 工場B棟	袋井市新田1245	1	備考	200	工場B棟・屋上	
19袋井市	遠州中央農業協同組合浅羽支店	袋井市鶴山38	2	備考	400	屋上	
19袋井市	日立astemo機殻加工工場	袋井市松原2601	2	備考	248		
19袋井市	グループホーム松葉の家	袋井市大野2730-4	4	備考	160	屋上	
19袋井市	東海精機機殻浅羽第2工場	袋井市西向笠899-1	2	備考	80	屋上	
19袋井市	高ビルディングあさひ	袋井市浅田447	1	備考	100	屋上	
19袋井市	ASTI機殻加工工場	袋井市大野2754	2	備考	400	屋上	
19袋井市	ステラハウス	袋井市浅田257-1	3	3	62	階段踊場	
19袋井市	浅羽南小学校	袋井市西向笠148番地	3	備考	1,460	屋上	
19袋井市	KAMIYA様 B棟	袋井市西向笠116-1	2	備考	111	屋上	
19袋井市	機殻木工務店	袋井市浅272-1	3	備考	177	工場棟・屋上	
20湖西市	ビレッジハウス新居1	新居町新居2660-2	5	3		階段3階以上の踊り場・通路	
20湖西市	ビレッジハウス新居2	新居町新居2660-2	5	3		階段3階以上の踊り場・通路	
20湖西市	GOSTA浜名湖	新居町新居3393-11	10				
20湖西市	ハイツ栄光Ⅱ	新居町新居511	4				
20湖西市	ハイツ栄光Ⅲ	新居町新居511	4				
20湖西市	ロイヤルサンハイツ	新居町新居583-2	4				
20湖西市	新居高校	新居町内山2036	4				
20湖西市	MYUⅢ(共同住宅)	新居町新居3360-8	5			通路・階段	
20湖西市	新居駅西自転車駐車場	新居町新居3423-18	2		886	駐輪場	
20湖西市	イオンデパート1階	新居町新居3380-500	3	1		3階	
20湖西市	ビュートック機殻加工工場	新居町新居3380-85	2			屋上	
20湖西市	岡田屋南(民宿)	新居町新居3398-10	3			屋上・階段	
20湖西市	特別養護老人ホーム輝光	新居町新居1800-1	2			屋上	
20湖西市	丸中マンション新居(共同住宅)	新居町新居3279-38	3			通路・階段	
20湖西市	市営松山住宅A	新居町浜名1675	4	1,092		階段踊場	
20湖西市	市営松山住宅B	新居町浜名1674	4	1,060		階段踊場	
20湖西市	市営松山住宅C	新居町浜名1674	4	1,153		階段踊場	
20湖西市	新居町商工会館	湖西市新居町新居3380-8	2	屋上	695	310	屋上
20湖西市	フライトタウン新居	湖西市新居町新居248	10				
20湖西市	紀和産業工場事務室屋上	湖西市新居町新居2025-1	3	屋上			
21御前崎市	サンシャイン浜園	佐倉2785番地の2	3	1	126	2階・3階廊下	
21御前崎市	ビジネスホテル玄	池新田4072番地の1	5	3	2,072	3階・4階廊下、屋上	
21御前崎市	御前崎グランドホテル	御前崎1412番地の1	7	5	6,429	1805階・6階・7階廊下、屋上	
21御前崎市	カレイドイン 御前崎	池新田7644番地	10	4	2,460	2454階・10階廊下	
21御前崎市	東美園御前崎	池原新田1349番地の1	3	屋上	910	121	屋上
21御前崎市	静岡県御前崎港湾事務所	御前崎市港6170-1	3	屋上	1,046	228	屋上

(2)津波避難タワーリスト(市町別)

(県危機情報課)R7.4.1現在

市町	施設名	所在地	設置場所の海拔(m)	タワー高さ(m)	避難スペースの面積(㎡)	避難スペース面積(㎡)
04南伊豆町	浜地区津波避難タワー	浅891-25	3.0	12.0	15.0	398
05松崎町	西区津波避難タワー	松崎451-5	3.4	12.0	15.4	105
06西伊豆町	仁科浜地区津波避難タワー	西伊豆町仁科972	4.6	11.0	15.6	120
06西伊豆町	安良里地区津波避難タワー	西伊豆町安良里481-1	4.7	7.0	12.0	135
06西伊豆町	宇久須地区津波避難タワー	西伊豆町宇久須797-2	5.3	7.0	12.3	60
06西伊豆町	仁科浜地区津波避難タワー	西伊豆町仁科1947-1他	2.8	11.0	13.8	104
06西伊豆町	仁科浜地区津波等避難施設	西伊豆町仁科392他	3.9	11.0	14.9	56
07沼津市	内浦重須地区津波避難タワー	内浦重須304-81他	1.8	10.5	12.3	40
07沼津市	西浦木負地区津波避難タワー	西浦木負216-128他	1.6	9.0	10.6	40
07沼津市	戸田地区津波避難タワー	戸田235	2.3	10.0	12.3	114
10富士市	浜保育園	駿島592番地の8	11.9	10.0	21.9	64
10富士市	鈴川港公園	鈴川61番地の9	4.3	15.0	19.3	64
10富士市	柏原保育園	沼田新田148番地の1	11.9	10.0	21.9	64
10富士市	旧浜幼稚園	中丸894番地の3	7.1	15.0	22.1	64
10富士市	鈴川本町津波避難タワー	鈴川本町32番地の1	2.0	10.0	12.0	64
11伊豆市	八木沢地区津波避難タワー	伊豆市土肥 八木沢地区	3.0	11.0	14.0	75
11伊豆市	小土肥地区津波避難タワー	伊豆市土肥 小土肥地区	6.0	8.0	14.0	50
11伊豆市	土肥こども園津波避難タワー	伊豆市土肥 土肥こども園内	6.5	16.6	23.1	60
11伊豆市	松原公園津波避難複合施設「テラッセオンジイ」	伊豆市土肥 松原公園内	3.0	18.8	14.0	600
12静岡市	津波避難タワー(西島)	静岡市駿河区西島1380	6.2	7.0	13.2	252
12静岡市	津波避難タワー(下島)	静岡市駿河区下島615-56	4.3	10.0	11.3	288
12静岡市	津波避難タワー(三保ふれあい広場北)	静岡市清水区三保3503-24	1.5	7.0	8.5	265
12静岡市	津波避難タワー(三保ふれあい広場南)	静岡市清水区三保884-3	1.7	7.0	8.7	370
12静岡市	津波避難タワー(三保塚園)	静岡市清水区三保705-5	1.6	7.0	8.6	216
12静岡市	津波避難タワー(宮加3)	静岡市清水区宮加327-1	1.4	11.0	12.4	215
12静岡市	津波避難タワー(長田南4)	静岡市駿河区用宗一丁目17番	3.6	7.0	10.6	180
12静岡市	津波避難タワー(中島1)	静岡市駿河区中島2676-1	4.3	7.0	11.3	444
12静岡市	津波避難タワー(三保3)	静岡市清水区三保3001-1	3.0	7.0	10.0	125
12静岡市	津波避難タワー(三保4)	静岡市清水区三保2113	1.6	7.0	8.6	180
12静岡市	津波避難タワー(三保1)	静岡市清水区三保967-1	3.1	7.0	10.1	315
12静岡市	津波避難タワー(長田南3)	静岡市駿河区用宗二丁目189	4.3	5.2	9.5	201
12静岡市	津波避難タワー(石部)	静岡市駿河区石部183-1	7.4	5.6	13.0	76
12静岡市	津波避難タワー(三保2)	静岡市清水区三保2255-4	2.0	5.0	7.0	206
12静岡市	津波避難タワー(長田南6)	静岡市駿河区広野四丁目1062-2	3.0	5.2	8.2	185
12静岡市	津波避難タワー(長田南5)	静岡市駿河区用宗一丁目309-1	4.0	5.2	9.2	144
12静岡市	津波避難タワー(中島2)	静岡市駿河区西島667-1	3.1	5.4	8.5	271
12静岡市	津波避難タワー(用宗漁港)	静岡市駿河区用宗二丁目18-5		10.0		155
12静岡市	津波避難タワー(用宗漁港)			11.0		131
13焼津市	中港タワー	中港5-8-8付近	1.7	15.1	15.0	250
13焼津市	いせぎタワー	小川新町2-13-19付近	1.7	15.1	15.0	380
13焼津市	エケタワー	会下/島石津土地画整理区域内71街区符号11	1.6	15.1	14.9	236
13焼津市	石津浜公園タワー	石津2259-358	2.5	14.4	15.1	250
13焼津市	ノア飯淵タワー	飯淵551	4.9	11.6	14.9	156
13焼津市	本町タワー	本町3-5-25付近	1.6	15.5	15.3	262
13焼津市	六軒屋海辺タワー	利右衛門2432-1	2.0	13.9	14.1	252
13焼津市	須賀タワー	焼津5-2-1付近	1.7	15.1	15.0	214
13焼津市	原浜タワー	田尻2775-1	1.9	15.0	15.1	136
13焼津市	あさひタワー	駅北3-17-1付近	3.9	14.2	16.3	572
13焼津市	吉永ふれあい広場タワー	吉永1770-2	3.8	14.6	16.4	212
13焼津市	藤守南浜タワー	藤守2115-1	2.9	11.0	12.1	66
13焼津市	八反田公園タワー	東小川3-8-46付近	2.1	15.0	15.3	530
13焼津市	石津タワー	石津向町2-1	1.2	15.7	15.1	340
13焼津市	平公園タワー	高新田2326-1	4.1	14.2	16.5	128
13焼津市	浜当目地区安全タワー	浜当目2-20-10付近	3.4	13.9	15.5	190
13焼津市	惣右衛門防災タワー	惣右衛門985-1	2.9	13.8	14.9	210
13焼津市	こすぎタワー	下小杉480-1	3.4	14.3	15.9	90
13焼津市	本川橋タワー	利右衛門376-1	4.2	14.0	16.4	280
13焼津市	下小田タワー	下小田416-1	1.9	11.9	12.0	360
13焼津市	ポートサイド飯淵タワー	飯淵1995	4.0	12.8	15.0	158
13焼津市	学校法人 常盤学園 新居幼稚園 津波避難タワー	焼津市本町1-135	2.0	—	14.4	55
13焼津市	株式会社 富士屋 津波避難タワー	焼津市田尻北145 他2筆	—	—	12.1	119
13焼津市	焼津水産化学工業株式会社 津波避難タワー	焼津市田尻2367-1	—	—	14.0	53
13焼津市	学校法人 常盤学園 焼津中央幼稚園 津波避難タワー	焼津市西小川1-2-13、14、15	3.0	—	12.2	56
13焼津市	学校法人 常盤学園 西町幼稚園 津波避難タワー	焼津市大村1-2 他	2.0	—	—	115
14牧之原市	ブロック津波避難タワー	牧之原市細江390-1	4.7	9.0	13.7	244
14牧之原市	ブロック津波避難タワー	牧之原市静波2872-1	4.0	9.1	13.2	496
14牧之原市	Fブロック津波避難タワー	牧之原市静波1698-79	4.1	8.7	12.8	228
14牧之原市	Gブロック津波避難タワー	牧之原市静波1974-1	1.8	9.0	10.8	120
14牧之原市	Eブロック津波避難タワー	牧之原市静波2219-3	2.0	9.0	11.0	148
14牧之原市	Kブロック津波避難タワー	牧之原市福岡61-1	6.5	9.2	15.7	324
14牧之原市	Lブロック津波避難タワー	牧之原市波津1310-31	4.5	9.1	13.6	140
14牧之原市	Hブロック津波避難タワー	牧之原市静波1251-1	5.4	9.0	14.4	146
14牧之原市	Aブロック津波避難タワー	牧之原市静波2960-3	4.0	9.0	13.0	186
15吉田町	吉田町 津波避難タワーA	吉田町住吉4403-6	1.9	8.1	10.0	257
15吉田町	吉田町 津波避難タワーB	吉田町住吉3254-6	3.0	7.4	10.4	255
15吉田町	吉田町 津波避難タワーC	吉田町住吉4805-2	3.0	8.1	11.1	562

(2)津波避難タワーリスト(市町別)

(県危機情報課)R7.4.1現在						
市町	施設名	所在地	設置場所の 海拔 (m)	タワー高さ (m)	避難スペースの 面積(m ²)	避難スペース 面積(m ²)
15吉田町	吉田町 津波避難タワーD	吉田町住吉3484-1	3.2	7.7	10.9	465
15吉田町	吉田町 津波避難タワーE	吉田町住吉5228-1	2.8	8.6	11.4	459
15吉田町	吉田町 津波避難タワーF	吉田町住吉3719-1	3.5	6.9	10.4	251
15吉田町	吉田町 津波避難タワーG	吉田町川尻2557-11	3.8	6.4	10.2	376
15吉田町	吉田町 津波避難タワーH	吉田町川尻2918	3.2	5.5	8.7	401
15吉田町	吉田町 津波避難タワーJ	吉田町住吉3365-1	3.4	7.1	10.5	423
15吉田町	吉田町 津波避難タワーK	吉田町住吉2868-3	3.1	6.5	9.6	628
15吉田町	吉田町 津波避難タワーL	吉田町住吉5525-1	2.8	6.3	9.1	419
15吉田町	吉田町 津波避難タワーM	吉田町片岡1697-1	3.2	5.5	8.7	504
15吉田町	吉田町 津波避難タワーO	吉田町川尻2743-1	3.2	4.65	7.85	426
15吉田町	吉田町 津波避難タワーP	吉田町住吉2649-2	3.3	9.7	9.7	653
15吉田町	吉田町 津波避難タワーR	吉田町住吉2143-1	3.3	7.5	7.5	413
16浜松市	砂町津波避難タワー	中央区舞阪町舞阪2668-201	2.1	10.5	12.6	150
16浜松市	弁天島津波避難タワー	中央区舞阪町弁天島3212-10	1.7	10.5	12.2	150
16浜松市	西町津波避難タワー	中央区舞阪町舞阪2100	3.4	10.5	13.9	100
16浜松市	長池津波避難タワー	中央区舞阪町舞阪5464	1.7	10.5	12.2	100
16浜松市	新町津波避難タワー	中央区舞阪町浜田27	1.8	10.5	12.3	100
16浜松市	本町浜公園津波避難タワー	中央区法枝町1280-10	1.7	10.5	12.2	150
16浜松市	三新町津波避難タワー	中央区三新町43-1	2.9	7.0	9.9	150
16浜松市	仲町津波避難タワー	中央区舞阪町長十新田300-7	1.9	7.0	8.9	150
16浜松市	馬郡町津波避難タワー	中央区馬郡町5336	1.9	7.0	8.9	150
17磐田市	掛塚津波避難タワー	掛塚777	3.8	8.5	12.3	150
17磐田市	駒場南津波避難タワー	駒場1644-14	3.8	8.5	12.3	150
17磐田市	駒場北津波避難タワー	駒場325-1	4.0	8.0	12.0	100
17磐田市	小中瀬津波避難タワー	小中瀬55-2	3.1	9.0	12.1	100
17磐田市	浜部津波避難タワー	浜部332-1	2.3	10.0	12.3	100
17磐田市	福田津波避難タワー	福田4898-1	2.1	11.0	13.1	150
17磐田市	マルイ水産津波避難タワー	豊浜1075	2.8	10.0	12.8	100
17磐田市	アイシーケイ津波避難タワー	塩田492-1	2.8	11.7	14.5	40
17磐田市	アクト津波避難タワー	飛平松237-1	3.0	9.4	12.4	56
17磐田市	福田北津波避難タワー	福田3195	2.1	7.1	7.1	150
17磐田市	渚の交流館津波避難タワー	豊浜4127-43	5.0	20.0	17.0	100
17磐田市	天竜農場津波避難タワー	駒場6866-4	2.3	9.4	9.4	178
17磐田市	東亜化成樹	東平松401-1	4.0	12.9	12.9	50
17磐田市	㈱TF-METAL 竜洋事業所	南平松11-1	3.0	7.0	7.0	50
18掛川市	菊浜津波避難施設	掛川市菊浜 集落センター駐車場内	5.0	10.0	15.0	200
18掛川市	今沢津波避難施設	掛川市大淵 今沢公民館北側	3.0	12.0	15.0	125
18掛川市	国安・千浜津波避難施設	掛川市国安 千浜西市民住宅駐車場南側	5.0	10.0	15.0	200
18掛川市	倉敷織維加工(株)津波避難施設	掛川市浜川新田2052-1	4.0	15.0	19.0	80
19袋井市	きらりんタワー	松原1801-3、1805-4	2.2	9.8	12.0	162
20湖西市	新居弁天わんぱくランド津波避難タワー	湖西市新居町新居3288-201	3.0	9.0	12.0	450
20湖西市	日ヶ崎地区津波避難タワー	湖西市新居町新居	10	8.7	18.7	116.5
20湖西市	高師山地区津波避難タワー	湖西市新居町浜名3342-1	1.6	9.2	10.8	73
21御前崎市	御前崎市津波避難タワー	御前崎市港6185番地2	4	12	16	49.49
21御前崎市	ヤマハ発動機浜岡テストコース津波避難塔	御前崎市塩原新田2158-173	4	12	16	46
21御前崎市	御前崎市津波避難タワー	御前崎市池新田8665-3	5	13	18	110

(3)津波避難マウント等リスト(市町別)

(県危機情報課)R7.4.1現在							
市町	名称	所在地	設置場所の 海拔 (m)	マウント・高 台の高さ (m)	避難スペースの 面積(m ²)	避難スペース 面積(m ²)	備考
01下田市	下田幼稚園前避難路	下田市一丁目17-2	15.0	16.9	31.9	750	高台
01下田市	小山山避難路	下田市敷根894地先	54.6	15.4	70.0	-	高台
01下田市	春日山遊歩道避難路	下田市五丁目1017	-	-	24.6	418	高台
01下田市	敷根避難路	下田市敷根地内	32.0	-	-	-	高台
01下田市	敷根避難路その2	下田市敷根地内	30.0	-	-	-	高台
02東伊豆町	熱川温泉しおかぜ広場	東伊豆町奈良本1271-119	30.0	-	30.0	1,831	高台
03河津町	避難路整備	河津町峰1155地先	14.6	68.6	83.2	11,000	高台
03河津町	避難路整備	河津町谷津455-1	4.6	10.6	19.9	10	高台
03河津町	避難路整備	河津町浜382地先	4.9	23.8	28.7	1,600	高台
03河津町	避難路整備	河津町谷津392地先	3.8	17.0	35.0	300	高台
03河津町	避難路整備	河津町見高624-1地先	12.4	-	26.9	-	高台
03河津町	避難路整備	河津町見高531地先	12.0	25.0	-	-	高台
05松崎町	江奈2区津波避難場所	松崎町江奈564-1	6.1	5.9	12.0	200	高台
07沼津市	築山	本字千本1906-4	5.5	8.5	16.3	133	盛土
07沼津市	津波避難マウント(多比地区)	沼津市多比舟越1番地の1	3.9	8.1	12.0	600	高台
08熱海市	空き地	熱海市下多賀字小山	11.0	23.0	23.0	-	高台
08熱海市	道路	熱海市網代	8.9	34.0	34.0	-	高台
11伊豆市	八木沢トンネル	伊豆市八木沢字小池浜258-3	5.9	16.6	22.5	100	高台
12静岡市	三保命山	清水区三保	2.3	7.0	9.3	275	盛土
13焼津市	こすぎ山	藤守1884地先	2.3	5.0	7.3	250	盛土
13焼津市	港が見える丘防災広場	利右衛門2657	2.6	6.5	9.1	350	盛土
13焼津市	高新田中央防災広場	高新田951-1	2.8	4.0	6.8	500	盛土
13焼津市	一色浜防災広場	一色1545-186	4.8	4.0	8.8	140	盛土
13焼津市	大井川港防災広場	飯瀬2096-1	2.9	6.2	9.1	120	盛土
14牧之原市	大江地区防災公園	牧之原市大沢180-1	3.6	8.1	11.7	247	盛土
14牧之原市	相良地区防災公園	牧之原市相良265番15	7.7	6.5	14.2	341	高台
16浜松市	遠州灘海浜公園津波避難マウント	南区中田島1313	2.7	10.5	13.2	1,000	盛土
16浜松市	五島地区津波避難マウント	南区西島町510	2.2	7.0	9.2	1,000	盛土
16浜松市	弁天島公園津波避難マウント	西区舞阪町弁天島3064-1	2.0	7.0	9.0	800	盛土
17磐田市	竜洋富士	駒場6866-5	2.2	18.0	10.0	3,000	盛土
18掛川市	(株)キャタラー東側高台	掛川市千浜	-	-	27.0	-	高台
18掛川市	かぐら山	掛川市浜野	-	-	22.0	-	高台
19袋井市	浅東地区命山(淡命山)	淡557-1他7筆	2.8	7.2	10.0	1,300	盛土
19袋井市	中新田地区命山(きぼうの丘)	中新田315 他8筆	2.5	7.5	10.0	400	盛土
19袋井市	浅西地区命山(江川の丘)	淡291-1他6筆	1.9	8.1	10.0	300	盛土
19袋井市	東同笠・大野地区命山(寄木の丘)	東同笠58 他6筆	2.5	7.5	10.0	300	盛土
20湖西市	住吉地区命山(おたすけ山)	新居町新居	9.3	6.8	16.1	536	盛土
20湖西市	上田町命山	新居町新居592-1	5.0	8.0	13.0	1,880	盛土
20湖西市	清正公大神社前	湖西市白須賀	-	-	30.8	-	高台
20湖西市	元町東公民館西(道路)	湖西市白須賀	-	-	22.5	-	高台
20湖西市	分教場跡地	湖西市白須賀	-	-	11.7	-	高台
20湖西市	新福寺	湖西市新居町新居	-	-	18.5	-	高台
20湖西市	瀧太ノ山	湖西市新居町浜名	-	-	24.2	-	高台
20湖西市	愛宕山周辺	湖西市新居町浜名	-	-	35.6	-	高台
20湖西市	北山法面	湖西市新居町浜名	-	-	12.0	-	高台
20湖西市	天神社	湖西市新居町内山	-	-	21.4	-	高台
20湖西市	中之郷浄水場前(道路)	湖西市新居町中之郷	-	17.0	17.0	-	高台
20湖西市	市立新居中学校(校庭)	湖西市新居町中之郷1181	-	31.4	31.4	-	高台
20湖西市	泉町公民館	湖西市新居町新居1314	-	4.9	4.9	-	高台
20湖西市	中町遊園地	湖西市新居町新居	-	5.1	5.1	-	高台
20湖西市	浜名湖ユースホステル跡地	湖西市新居町内山	-	30.0	30.0	-	高台
20湖西市	賢徳院	湖西市新居町新居1739	-	10.7	10.7	-	高台
20湖西市	市立新居小学校(校庭)	湖西市新居町新居1770	-	6.4	6.4	-	高台
20湖西市	若宮八幡宮	湖西市新居町新居1668	-	11.2	11.2	-	高台
20湖西市	内山公民館	湖西市新居町内山414-2	-	12.9	12.9	-	高台
20湖西市	県立浜名特別支援学校	湖西市新居町浜名1855-71	-	31.5	31.5	-	高台
20湖西市	東新寺	湖西市新居町浜名2660	-	11.7	11.7	-	高台
20湖西市	恵比寿神社北(道路)	湖西市新居町浜名	-	27.8	27.8	-	高台
20湖西市	(有)丸神製作所西(道路)	湖西市白須賀5885-12付近	-	28.4	28.4	-	高台
20湖西市	浜名湖CC取付道路	湖西市白須賀	-	17.5	17.5	-	高台
20湖西市	神明神社内宮	湖西市白須賀5451	-	12.8	12.8	-	高台
20湖西市	旧東海道	湖西市白須賀	-	21.4	21.4	-	高台
20湖西市	蔵法寺	湖西市白須賀5350-1	-	18.9	18.9	-	高台
20湖西市	道の駅(西側)	湖西市白須賀	-	20.6	20.6	-	高台
20湖西市	道の駅(東側)	湖西市白須賀	-	22.1	22.1	-	高台
20湖西市	白須賀第5北側斜面	湖西市白須賀	-	33.0	33.0	-	高台
20湖西市	浜名港海岸命山(今切の丘)	新居町新居	2.1	20.9	23	750	盛土

市町	指定・協定の別	施設名称	所在地
下田市	指定	下田認定こども園	下田市敷根765-19
松崎町	指定	松崎幼稚園	松崎町岩科北側364-1
伊東市	指定	障害者支援施設 碧の園	伊東市荻578-3
	指定	埼玉県伊豆潮風館	伊東市富戸1317-89
	指定	特別養護老人ホーム 城ヶ崎いこいの園	伊東市富戸1219-5
	指定	特別養護老人ホーム 奥野苑	伊東市荻772-1
	指定	特別養護老人ホーム 伊豆高原十字の園	伊東市八幡野1023-2
	指定	特別養護老人ホーム うさみの園	伊東市宇佐美2403-1
	指定	介護付有料老人ホーム 伊豆高原ゆうゆうの里	伊東市八幡野1027
	指定	特別養護老人ホーム 伊豆の瞳	伊東市吉田821-19
三島市	指定	特別養護老人ホーム 伊豆の瞳プラス	伊東市吉田821-19
	指定	佐野あゆみの里	三島市新谷175
裾野市	指定	裾野市立西保育園	裾野市佐野1154
	指定	裾野市立東保育園	裾野市茶畑504-1
	指定	裾野市立深良保育園	裾野市深良1918
	指定	裾野市立富岡保育園	裾野市上ヶ田174-3
	指定	裾野市立須山幼稚園	裾野市須山158-1
清水町	指定	清水町防災センター	清水町徳倉1603-40
	指定	清水町地域交流センター	清水町堂庭6-1
	指定	清水町温水プール わくわく	清水町柿田166-1
	指定	清水町福祉センター	清水町堂庭221-1
長泉町	指定	南部地区センター	長泉町竹原211-30
	指定	在宅福祉総合センターいずみの郷	長泉町下土狩971
富士市	指定	社会福祉センター 東部市民プラザ	富士市富士岡南257-2
	指定	社会福祉センター 鷹岡市民プラザ	富士市久沢797-1
	指定	社会福祉センター 広見荘	富士市伝法59
	指定	社会福祉センター 田子浦荘	富士市川成新町421
	指定	県立富士特別支援学校	富士市大淵3773-1
	指定	特別養護老人ホーム 天間荘	富士市天間1602
	指定	特別養護老人ホーム 鑑石園	富士市原田1350-16
	指定	特別養護老人ホーム すどの杜	富士市増川510-1
	指定	特別養護老人ホーム 加島の郷	富士市水戸島本町7-8
	指定	特別養護老人ホーム みぎわ園	富士市今泉2210
	指定	特別養護老人ホーム シャローム富士川	富士市北松野1071
	指定	富士市立看護専門学校	富士市本市場新田111-1
	指定	ふじさんエコトピア	富士市大淵676
	指定	地域密着型特別養護老人ホーム あおば	富士市五味島285-1
指定	特別養護老人ホーム 月のあかり	富士市大淵847-4	

市町	指定・協定の別	施設名称	所在地
静岡市	指定	鯨ヶ池老人福祉センター	静岡市葵区下951-1
	指定	長尾川老人福祉センター	静岡市葵区長尾117
	指定	小鹿老人福祉センター	静岡市駿河区小鹿二丁目25-45
	指定	用宗老人福祉センター	静岡市駿河区用宗5-21-10
	指定	静岡市桜の園	静岡市葵区内牧1560-6
	指定	障害者支援施設 百花園宮前ロッヂ	静岡市清水区中河内2780番地
	指定	静岡市わらしな学園	静岡市葵区飯間2263
焼津市	指定	焼津市総合福祉会館 ウェルシップやいづ	焼津市大覚寺3-2-2
	指定	焼津市立養護老人ホーム 慈恵園	焼津市大覚寺3-2-3
	指定	焼津市大井川福祉センターほほえみ	焼津市宗高572-1
藤枝市	指定	静岡県立藤枝特別支援学校	藤枝市前島2281-1
	指定	福祉センターきすみれ	藤枝市岡部町内谷1400-1
吉田町	指定	吉田町総合障害者自立支援施設 あつまりーナ	吉田町片岡1996-1
	指定	吉田町健康福祉センター はあとふる	吉田町片岡795-1
浜松市	指定	静岡県立天竜特別支援学校	浜松市天竜区渡ヶ島201-2
御前崎市	指定	御前崎ふれあい福祉センター	御前崎市白羽5402-10
掛川市	指定	たまりーナ (コミュニティセンター)	掛川市満水1652
湖西市	指定	浜名学園組合	湖西市新居町浜名1855-3

13-3 自主防災組織結成状況

地域局	市町	町内会数 (A)	自主防災 組織数 (B)	組織率 (B/A) %
賀茂	下田市	47	48	102.1%
	東伊豆町	9	9	100.0%
	河津町	23	23	100.0%
	南伊豆町	34	34	100.0%
	松崎町	35	35	100.0%
	西伊豆町	38	32	84.2%
	計	186	181	97.3%
東部	沼津市	297	291	98.0%
	熱海市	81	83	102.5%
	三島市	141	143	101.4%
	富士宮市	127	125	98.4%
	伊東市	167	168	100.6%
	富士市	388	390	100.5%
	御殿場市	59	59	100.0%
	裾野市	85	86	101.2%
	伊豆市	117	117	100.0%
	伊豆の国市	51	53	103.9%
	函南町	35	34	97.1%
	清水町	22	22	100.0%
	長泉町	40	41	102.5%
	小山町	40	40	100.0%
	計	1,650	1,652	100.1%

(県危機情報課) R6.4.1

地域局	市町	町内会数 (A)	自主防災 組織数 (B)	組織率 (B/A) %
中部	静岡市	980	980	100.0%
	島田市	133	133	100.0%
	焼津市	78	76	97.4%
	藤枝市	204	202	99.0%
	牧之原市	81	81	100.0%
	吉田町	19	19	100.0%
	川根本町	34	34	100.0%
	計	1,529	1,525	99.7%
西部	浜松市	795	789	99.2%
	磐田市	315	308	97.8%
	掛川市	238	237	99.6%
	袋井市	174	176	101.1%
	湖西市	60	61	101.7%
	御前崎市	33	33	100.0%
	菊川市	122	123	100.8%
	森町	70	70	100.0%
	計	1,807	1,797	99.4%
県合計		5,172	5,155	99.7%

(A)消防保安課調査H29、(B)危機情報課調査R4

※複数の町内会で一つの自主防災組織を結成している組織、複数の自主防災組織を結成している町内会があるなど
地域によって状況が異なる

13-4-1 噴火前の事前避難先(火山災害対策編)

(県危機情報課) R6.4.1

市町名	避難対象人口 (第1次、2次エリア)	受入避難所定員
小山町	670	3,462
御殿場市	7,296	7,882
裾野市	2,546	12,161
富士市	1,911	70,216
富士宮市	12,011	25,106
合計	39,089	121,758

○ 噴火前の事前避難

- ・ 全方位(全市町)で避難を実施する。
- ・ 日常生活(通勤・通学)を守る避難の観点から各市町内の避難所での対応を原則とする。
- ・ 各市町内の第1次避難対象エリアは噴火警戒レベル3の段階で、第2次避難対象エリアは噴火警戒レベル4の段階で避難する。

13-4-2 噴火開始直後の流下パターンごとの避難先(火山災害対策編)

(県危機情報課) R6.4.1

流下パターン	避難実施市町	避難者数	受入市町
A	小山町、御殿場市	14,371	沼津市、三島市、清水町、長泉町 熱海市、伊東市、伊豆市、伊豆の国市、函南町
B	小山町、御殿場市	5,601	熱海市、伊東市、伊豆市、伊豆の国市、函南町 富士市、富士宮市
C	御殿場市、裾野市	37,821	熱海市、伊東市、伊豆市、伊豆の国市、函南町
D	裾野市、長泉町、沼津市	40,307	富士市、富士宮市
E	裾野市※、富士市	28,649	沼津市、三島市、清水町、長泉町 熱海市、伊東市、伊豆市、伊豆の国市、函南町 静岡市、島田市、焼津市、藤枝市、牧之原市、吉田町、川根本町 富士宮市
F	富士市	4,385	沼津市、三島市、清水町、長泉町 静岡市 富士宮市
G	富士市、富士宮市	34,409	御殿場市、裾野市、小山町
H	富士市、富士宮市	30,680	
I	富士市、富士宮市	20,506	
J	富士宮市	14,095	
K	富士宮市	15,443	
L	富士宮市	24,113	
M	富士宮市	11,476	
N	富士宮市	11,476	
O	富士宮市	9,873	

○ 流下パターンによる避難(噴火開始直後)

ア 流下パターン避難最大避難者数

- ・ 東麓地域 40,307人 →必要な避難所規模 41,000人
- ・ 西麓地域 79,893人 →必要な避難所規模 80,000人

イ 避難経路、避難先要件

- ・ 噴火開始直後であり、避難時には主要交通は確保されているものとして対応する。
- ・ 自市町内の避難所への収容が原則であるが、噴火前の地震活動等の影響などの不確実性に備え、流下パターン毎に地域の全員の避難者数に対応するよう設定する。
- ・ 避難対象者が数万人単位となり避難の範囲が複数市町にまたがる場合もあることから、自市町だけでなく隣接市町を中心に避難先とする。火口の出現位置が東麓(西麓)であった場合は、西麓(東麓)地域を避難先とすることも想定する。
- ・ 降灰を伴う爆発的噴火の後に、噴火様式が変化し、溶岩流の流下が始まるということを想定した避難を行う場合は、降灰堆積が著しい地域を避ける等、避難所を開設できる状況にあることを確認のうえで、避難先とする。
- ・ 噴火現象判明後(火口位置特定後)、最大規模の溶岩流により終息までに影響が生ずる可能性がある市町は、再度の避難を避ける観点から避難先としない。
- ・ 複数の避難先市町を地域ごとにグループ化して調整する。

13-4-3 ドリルマップ等避難時(最大影響)の避難先(火山災害対策編)

(県危機情報課) R6.4.1

避難実施市町	避難者数※1(最大)	受入市町
小山町 御殿場市 裾野市 三島市 長泉町 清水町 沼津市	約170,000人 (L35)	富士市、富士宮市 熱海市、伊東市 伊豆市、伊豆の国市、函南町 下田市、東伊豆町、河津町、南伊豆町、松崎町、西伊豆町 静岡市、浜松市 島田市、焼津市、藤枝市、牧之原市、吉田町、川根本町
富士市 富士宮市 静岡市	約232,000人 (L40)	熱海市、伊東市 伊豆市、伊豆の国市、函南町 静岡市※2 島田市、焼津市、藤枝市、牧之原市、吉田町、川根本町 浜松市 磐田市、掛川市、袋井市、湖西市、御前崎市、菊川市、森町

※1 「避難者数(最大)」とは、溶岩流の拡大が終息した時点(最大57日後)の避難者数であり、直ちに当該人口の避難となる訳ではない。

※2 静岡市の広域避難の受入については、静岡市内の住民等避難者も考慮する。

13-4-4 一時集結地(広域避難)の開設予定地(火山災害対策編)

(県危機情報課) R6.4.1

受入市町	施設名称	所在地	備考
沼津市	愛鷹広域公園	沼津市足高	※
三島市	伊豆フルーツパーク	三島市塚原新田	
清水町	清水町体育館	清水町堂庭	
長泉町	長泉中央グラウンド	長泉町納米里	
熱海市	南熱海マリンホール	熱海市下多賀	
伊東市	伊東市民体育センター	伊東市玖須美元和田	
伊豆市	日本サイクルスポーツセンター	伊豆市大野	
伊豆の国市	旧スポーツワールド駐車場	伊豆の国市南江間	
函南町	状況に応じて発災後に指定する場所		
下田市	道の駅 開国下田みなと	下田市外ヶ岡	
東伊豆町	町立体育センター	東伊豆町稲取	
河津町	河津バガテル公園駐車場	河津町峰	
南伊豆町	道の駅 下賀茂温泉湯の花	南伊豆町下賀茂	
松崎町	勤労者体育センター	松崎町道部	
西伊豆町	西伊豆町住民防災センター	西伊豆町宇久須	
静岡市葵区	西ヶ谷総合運動場	静岡市葵区西ヶ谷	
静岡市駿河区	草薙総合運動公園	静岡市駿河区栗原	※
静岡市清水区	清水庵原球場	静岡市清水区庵原町	
島田市	総合スポーツセンター ローズアリーナ	島田市野田	
焼津市	焼津市総合グラウンド	焼津市保福島	
藤枝市	藤枝市総合運動公園	藤枝市原	
牧之原市	牧之原市榛原総合運動公園ぐりんぱる	牧之原市仁田	
吉田町	吉田町防災公園 北オアシスパーク	吉田町神戸	
川根本町	山村開発センター	川根本町上長尾	
浜松市中央区	花川運動公園	浜松市中央区西丘町	
浜松市中央区	浜松アリーナ	浜松市中央区和田町	
浜松市中央区	浜名湖ガーデンパーク	浜松市中央区村櫛町	※
浜松市中央区	可美総合公園総合センター	浜松市中央区増楽町	
浜松市浜名区	細江総合体育センター・細江総合グラウンド	浜松市浜名区細江町中	
浜松市浜名区	浜北グリーンアリーナ・浜北平口サッカー場	浜松市浜名区平口	
浜松市天竜区	船明ダム運動公園	浜松市天竜区船明	
磐田市	かぶと塚公園	磐田市見付	
掛川市	大池公園さんりーな	掛川市大池	
袋井市	小笠山総合運動公園	袋井市愛野	※
湖西市	湖西運動公園	湖西市吉美	
御前崎市	浜岡福祉会館	御前崎市池新田	
菊川市	菊川運動公園	菊川市西方	
森町	森町営グラウンド	森町睦実	

※ 静岡県交通基盤部長と静岡県危機管理部長の間で「災害時等における県営都市公園の使用に関する覚書」を取り交わし、当該施設の使用が可能となっている。