

5 過去における港湾計画等の概要

過去における港湾計画の概要を以下に示す。

表Ⅷ-5-1 港湾審議会の経緯

計画年月	計画名	計画内容
昭和29年7月	第2回港湾計画会議	<p>目標年次：昭和39年 計画貨物量：400万トン</p> <p>(1)公共ふ頭計画</p> <ul style="list-style-type: none"> ・袖師地区 物揚場 水深5m 延長235m 水深4.5m 延長320m ・江尻地区 岸壁 水深6m 岸壁2バース 延長320m ・日の出地区 岸壁 水深9m 岸壁1バース 延長226m ・村松(富士見)地区 岸壁 水深9m 岸壁2バース 延長340m 水深9m 岸壁3バース 延長365m ・折戸地区 物揚場 水深3.5m 延長594m <p>(2)木材取扱施設計画</p> <ul style="list-style-type: none"> ・折戸地区 貯木場 水深9m 延長168千m² <p>(3)水域施設計画</p> <ul style="list-style-type: none"> ・日の出地区 航路 水深9m 延長78千m² 水深10.6m 延長219千m² ・折戸地区 泊地 水深9m 延長447千m² <p>(4)外郭施設計画</p> <ul style="list-style-type: none"> ・袖師地区 防波堤 延長120m 80m撤去 嵩上 延長260m ・江尻地区 防波堤 延長200m ・日の出地区 防波堤 延長20m <p>(5)臨港交通施設計画</p> <ul style="list-style-type: none"> ・袖師興津地区 道路 W=15m L=3,320m 橋梁6カ所 128.7m <p>(6)土地造成計画</p> <ul style="list-style-type: none"> ・三保地区 工業用地 121千m²
昭和35年10月	港湾審議会第12回計画部会	<p>目標年次：昭和42年 計画貨物量：806万トン</p> <p>(1)公共ふ頭計画</p> <ul style="list-style-type: none"> ・興津地区 護岸 延長700m 岸壁 水深10m 岸壁6バース 延長1,100m ・袖師地区 栈橋 水深5m 延長235m 水深4.5m 延長320m (平行物揚場を縦栈橋に計画変更) ・江尻地区 岸壁 水深6.5m 岸壁1バース 延長95m 物揚場 水深4.5m 延長200m 水深4m 延長160m ・折戸地区 物揚場 水深2m 延長160m <p>(2)外郭施設計画</p> <ul style="list-style-type: none"> ・興津地区 防波堤 延長500m ・江尻地区 防波堤 撤去 30m ・折戸地区 防波堤 延長790m <p>(3)土地造成計画</p> <ul style="list-style-type: none"> ・江尻地区 工業用地 57.8千m² ・三保地区 工業用地 12千m²

計画年月	計画名	計画内容
昭和41年7月	港湾審議会 第27回 計画部会	<p>目標年次：昭和50年 計画貨物量：2,440万ト</p> <p>(1)公共ふ頭計画</p> <ul style="list-style-type: none"> ・興津地区 岸壁 水深10m 岸壁11バース 延長2,035m 水深5.5m 岸壁2バース 延長180m 物揚場 水深3.5m 延長215m ふ頭用地 470千m² ・袖師地区 岸壁 水深10m 岸壁6バース 延長1,100m 水深7.5m 岸壁3バース 延長390m 水深5.5m 岸壁3バース 延長270m 水深5m 岸壁5バース 延長350m 岸壁 水深4.5m 延長240m 水深4.5m 延長420m (縦棧橋計画変更) ふ頭用地 92千m² 496千m² 9千m² ・江尻地区 岸壁 水深6.5m 岸壁5バース 延長475m 水深4.5~2m 延長525m ふ頭用地 110千m² ・村松地区 岸壁 水深10m 岸壁1バース 延長185m 水深5m 岸壁1バース 延長70m <p>(2)水域施設計画</p> <ul style="list-style-type: none"> ・興津地区 泊地 水深10m 600千m² 水深7.5m 20千m² ・袖師地区 泊地 水深4.5m 30千m² 水深10m 227千m² 水深5~5.5m 25千m² ・日の出地区 航路 水深10m 幅員200m <p>(3)外郭施設計画</p> <ul style="list-style-type: none"> ・興津地区 防波堤 延長1,300m ・袖師地区 防波堤 撤去200m ・江尻地区 防波堤 撤去390m ・三保地区 防波堤 延長550m <p>(4)土地造成計画</p> <ul style="list-style-type: none"> ・江尻地区 工業用地 430千m² (豊年、東燃)
昭和47年12月	港湾審議会 第53回 計画部会 (一部変更)	<p>(1)公共ふ頭計画</p> <ul style="list-style-type: none"> ・袖師地区 岸壁 水深12m 岸壁4バース 延長960m 水深7.5m 岸壁5バース 延長650m ふ頭用地 520千m²
昭和48年10月	港湾審議会 第57回 計画部会 (一部変更)	<p>(1)外郭施設計画</p> <ul style="list-style-type: none"> ・三保地区 防波堤 延長328m <p>(2)臨港交通施設計画</p> <ul style="list-style-type: none"> ・三保地区 臨港道路 廃棄物処理場~三保駒越線 <p>(3)廃棄物処理計画</p> <ul style="list-style-type: none"> ・三保地区 廃棄物処理場 260千m²

計画年月	計画名	計画内容
昭和 56 年 7 月	港湾審議会 第 94 回 計画部会 (改訂)	<p>目標年次 : 昭和 65 年 計画貨物量 : 2,170 万ト</p> <p>(1)公共ふ頭計画</p> <ul style="list-style-type: none"> ・日の出地区 30,000D/W 級 水深 12m 岸壁 2 バース (耐震バース) 延長 480m 5,000D/W 級 水深 7.5m 岸壁 2 バース 延長 260m 700D/W 級 水深 4.5m 岸壁 1 バース 延長 60m ふ頭用地 6ha (荷捌施設用地及び保管施設用地、うち 4ha 既設) ・富士見地区 30,000D/W 級 水深 12m 岸壁 2 バース (耐震バース) 延長 480m 5,000D/W 級 水深 7.5m 岸壁 1 バース 延長 130m ふ頭用地 13ha (荷捌施設用地及び保管施設用地、うち 12ha 既設) <p>(2)木材取扱施設用地</p> <ul style="list-style-type: none"> ・折戸地区 20,000D/W 級 水深 11m けい船浮標 2 バース 3 基 (公共) 10,000D/W 級 水深 9m けい船浮標 1 バース 1 基 (公共) <p>(3)危険物取扱施設計画</p> <ul style="list-style-type: none"> ・袖師地区 2,000D/W 級 水深 5.5m 岸壁 2 バース 延長 180m (公共) 危険物取扱施設用地 5ha <p>(4)水域施設計画</p> <ul style="list-style-type: none"> (航路)・内港地区 清水港航路 水深 12m 幅員 200m 対象船型 30,000D/W 級 (泊地)・日の出地区 水深 12m 面積 11ha ・富士見地区 水深 12m 面積 23ha ・折戸地区 水深 11m 面積 20ha <p>(5)外郭施設計画</p> <ul style="list-style-type: none"> ・江尻地区 防波堤 145m (うち 70m 完了) <p>(6)小型船だまり計画</p> <ul style="list-style-type: none"> ・三保地区 (三保第二船だまり) 泊地 水深 3.5m 面積 2ha 防波堤 延長 180m 物揚場 水深 3.5m 延長 155m 船揚場 延長 170m ふ頭用地 面積 1ha ・袖師地区 (袖師第二船だまり) 防波堤 (撤去) 延長 200m 物揚場 水深 3.5m 延長 440m ふ頭用地 面積 1ha <p>(7)臨港交通施設計画 (道路)</p> <ul style="list-style-type: none"> ・貝島三保線 (仮称) 起点 貝島廃棄物処理場 終点 市道本村貝島線 2 車線 ・三保第二船だまり線 (仮称) 起点 三保第二船だまり 終点 市道本村海岸 15 号線 2 車線 <p>(8)港湾環境整備施設計画</p> <ul style="list-style-type: none"> ・日の出地区 緑地 2ha ・三保地区 緑地 1ha <p>(9)土地造成及び土地利用計画</p> <ul style="list-style-type: none"> ・袖師地区 ふ頭用地 1ha 港湾関連用地 2ha 危険物取扱施設用地 5ha ・日の出地区 ふ頭用地 6ha 緑地 2ha ・富士見地区 ふ頭用地 13ha ・貝島地区 交通機能用地 1ha ・三保地区 ふ頭用地 1ha 交通機能用地 1ha 緑地 1ha

計画年月	計画名	計画内容
昭和61年7月	静岡県地方港湾審議会 (軽易な変更)	(1)公共ふ頭計画 ・富士見地区 岸壁 水深5.5m 岸壁1バース 延長90m (2)水域施設計画 ・富士見地区 泊地 水深5.5m 1ha
昭和63年4月	静岡県地方港湾審議会 (軽易な変更)	(1)小型船だまり計画(追加、変更) ・日の出地区 泊地 水深4.0m 面積1ha 水深3.5m 面積1ha 水深2.0m 面積1ha 物揚場 水深4.0m 延長50m 水深3.5m 延長480m 水深2.0m 延長90m ふ頭用地 1ha (2)臨港交通施設計画(追加) ・道路 臨港道路日の出ふ頭9号道路 起点 日の出埠頭 終点 国道149号 2車線 (3)港湾環境整備施設計画(変更) ・日の出地区 緑地 4ha (4)土地造成及び土地利用計画(追加、変更) ・日の出地区 ふ頭用地1ha 交流拠点用地4ha 交通機能用地1ha 緑地4ha
平成7年11月	港湾審議会 第156回 計画部会 (改訂)	目標年次 : 平成15年 計画貨物量 : 2,570万トン (1)公共ふ頭計画 ・新興津地区 50,000D/W級 水深15m 岸壁2バース 延長700m(コンテナ船用) ふ頭用地 28ha(荷捌施設用地及び保管施設用地) ・折戸地区 30,000D/W級 水深12m 岸壁1バース 延長240m 10,000D/W級 水深10m 岸壁1バース 延長170m ふ頭用地 15ha(荷捌施設用地及び保管施設用地) (2)木材取扱施設計画 ・折戸地区 30,000D/W級 水深12m けい船浮標1バース 2基(公共) 10,000D/W級 水深10m けい船浮標1バース 1基(公共) (3)危険物取扱施設計画 ・袖師地区 30,000D/W級 水深12m 岸壁1バース 延長240m(公共) 5,000D/W級 水深7.5m 岸壁1バース 延長130m(公共)(既設) 危険物取扱施設用地 2ha (4)泊地計画 ・新興津地区 水深15m 面積74ha ・袖師地区 水深12m 面積6ha ・折戸地区 水深10~12m 面積33ha (5)外郭施設計画 ・新興津地区 外港防波堤 1,820m(うち1,300m完了) (6)小型船だまり計画 ・日の出地区(巴川船だまり) 泊地 水深4.5m 面積1ha 岸壁 水深4.5m 延長100m ふ頭用地 1ha ・三保地区(三保第二船だまり) 既定計画の削除 ・袖師地区 (袖師第二船だまり) 防波堤(撤去) 延長100m

計画年月	計画名	計画内容
平成7年11月	港湾審議会 第156回 計画部会 (改訂)	<p>(袖師第二ふ頭船だまり) 防波堤 30m さん橋 1基</p> <p>・折戸船だまり さん橋 5基</p> <p>(7)マリーナ計画</p> <p>・三保地区 防波堤 延長 460m 泊地 水深 3.5m 面積 3ha 物揚場 水深 3.5m 延長 50m 船揚場 延長 20m 小型さん橋 5基 レクリエーション施設用地 3ha</p> <p>(8)臨港交通施設計画</p> <p>・臨港道路折戸湾横断線 起点 国道 150号 終点 市道 0103号線 4車線</p> <p>・臨港道路三保マリーナ線 起点 新三保マリーナ 終点 市道 2236号線 2車線</p> <p>・臨港道路貝島三保線 起点 貝島廃棄物処理場 終点 市道 2190号線 2車線</p> <p>(9)港湾環境整備施設計画</p> <p>・新興津地区 緑地 2ha ・袖師地区 緑地 1ha ・折戸地区 緑地 4ha</p> <p>(10)土地造成及び土地利用計画</p> <p>・新興津地区 ふ頭用地 28ha 港湾関連用地 15ha 緑地 2ha ・興津地区 ふ頭用地 47ha 港湾関連用地 4ha 交通機能用地 2ha</p> <p>・袖師地区 ふ頭用地 53ha 港湾関連用地 3ha 工業用地 64ha 都市機能用地 3ha 交通機能用地 3ha 危険物取扱施設用地 10ha 緑地 1ha</p> <p>・江尻地区 ふ頭用地 15ha 港湾関連用地 8ha 工業用地 19ha 交通機能用地 3ha</p> <p>・日の出地区 ふ頭用地 8ha 港湾関連用地 9ha 交流拠点用地 4ha 交通機能用地 1ha 緑地 4ha</p> <p>・富士見地区 ふ頭用地 20ha 港湾関連用地 26ha 工業用地 8ha 都市機能用地 3ha 緑地 4ha</p> <p>・折戸地区 ふ頭用地 15ha 港湾関連用地 29ha 交通機能用地 2ha 緑地 4ha</p> <p>・塚間地区 工業用地 62ha</p> <p>・貝島地区 工業用地 76ha 交通機能用地 1ha 廃棄物処理用地 26ha</p> <p>・三保地区 ふ頭用地 1ha 港湾関連用地 4ha 工業用地 5ha 交通機能用地 1ha レクリエーション施設用地 3ha</p> <p>(11)大規模地震対策施設計画</p> <p>・新興津地区 水深 15m 岸壁 2バース 延長 700m</p>

計画年月	計画名	計画内容
平成 11 年 2 月	第 22 回 静岡県地方港湾 審議会 (軽易な変更)	(1)港湾環境整備施設計画 (変更) ・新興津地区 緑地 4ha (2)土地造成及び土地利用計画 (変更) ・新興津地区 ふ頭用地 26ha 港湾関連用地 14ha 緑地 4ha
平成 12 年 7 月	第 23 回 静岡県地方港湾 審議会 (軽易な変更)	(1)専用ふ頭計画 (変更) ・塚間地区 岸壁 水深-6.5m 延長 110m (2)土地造成及び土地利用計画 (変更) ・塚間地区 工業用地 63ha
平成 14 年 1 月	第 25 回 静岡県地方港湾 審議会 (軽易な変更)	(1)マリーナ計画 (追加) ・折戸地区 小型さん橋 6 基 ・レクリエーション施設用地 1ha (2)土地造成及び土地利用計画 (変更) ・折戸地区 ふ頭用地 15ha 港湾関連用地 27ha 交通機能用地 2ha 緑地 4ha レクリエーション施設用地 1ha (3)段階的な放置艇対策の推進
平成 15 年 10 月	第 26 回 静岡県地方港湾 審議会 (軽易な変更)	(1)その他重要事項の計画 (新規) 海洋性レクリエーション活動の新港 ・江尻地区 浮体式構造物 1 基
平成 16 年 7 月	交通政策審議会 第 11 回 港湾分科会 (改訂)	目標年次 : 平成 20 年代後半 計画貨物量 : 2,300 万トン (1)公共ふ頭計画 ・新興津・興津地区 水深 15m 岸壁 2 バース 延長 700m(コンテナ船用)(1 バース既設) 水深 12m 岸壁 2 バース 延長 500m (コンテナ船用) ふ頭用地 45ha (荷捌施設用地及び保管施設用地) (うち 13ha 既設計画、14ha 既設、8ha 工事中) 水深 10m 岸壁 7 バース 延長 1,295m (既設の廃止) 水深 5.5m 岸壁 7 バース 延長 181m (既設の廃止) ・袖師地区 (既設の廃止) 水深 4.5m 岸壁 4 バース 延長 240m ・日の出地区 (既設) 水深 12m 岸壁 2 バース 延長 480m 水深 7.5m 岸壁 2 バース 延長 260m 水深 4.5m 岸壁 1 バース 延長 80m ふ頭用地 6ha (荷捌施設用地及び保管施設用地) ・折戸地区 (既定計画の削除) 水深 12m 岸壁 1 バース 延長 240m 水深 10m 岸壁 1 バース 延長 170m ふ頭用地 15ha (荷捌施設用地及び保管施設用地) 水面貯木場のうち 16ha、水面整理場のうち 9ha を廃止 波除堤 70m 撤去 (2)旅客船ふ頭計画 ・江尻地区 小型さん橋 1 基 (公共) (3)木材取扱施設計画 ・折戸地区 水面貯木場 29ha (廃止) 水深 12m けい船浮標 1 バース 2 基 (公共) (既定計画の削除) 水深 10m けい船浮標 1 バース 1 基 (公共) (既設のうち 2 基を撤去、1 基を移設) (既定計画の削除)

計画年月	計画名	計画内容
平成 16 年 7 月	交通政策審議会 第 11 回 港湾分科会 (改訂)	<p>(4)危険物取扱施設計画</p> <ul style="list-style-type: none"> ・袖師地区 (既定計画の削除) <ul style="list-style-type: none"> 水深 12m 岸壁 1 バース 延長 240m (公共) 水深 7.5m 岸壁 1 バース 延長 130m (公共) (既設) 危険物取扱施設用地 2ha <p>(5)専用ふ頭計画</p> <ul style="list-style-type: none"> ・江尻地区 <ul style="list-style-type: none"> 水深 7.5m ドルフィン 1 バース (専用) <p>(6)水域施設計画</p> <ul style="list-style-type: none"> ・新興津・興津地区 (泊地) <ul style="list-style-type: none"> 水深 15m 面積 68ha (うち 44ha 既設) (既設計画) 水深 12m 面積 7ha <p>(7)外郭施設計画</p> <ul style="list-style-type: none"> ・新興津・興津地区 (防波堤) <ul style="list-style-type: none"> 外港防波堤 延長 2,000m (うち 1,420m 既設) <p>(8)小型船だまり計画</p> <ul style="list-style-type: none"> ・新興津・興津地区 <ul style="list-style-type: none"> 新興津小型船だまり <ul style="list-style-type: none"> 防波堤 延長 680m 防波堤 (波徐) 延長 200m 物揚場 水深 3m 延長 325m 船揚場 延長 100m 小型さん橋 3 基 ふ頭用地 3ha 興津船だまり (既設の廃止) <ul style="list-style-type: none"> 物揚場 水深 3.5m 延長 265m 船揚場 延長 128m 防波堤 延長 140m (うち 40m 撤去) 興津第二埠頭防波堤 33m 撤去 ・袖師地区 <ul style="list-style-type: none"> 袖師第一船だまり (既設の廃止) <ul style="list-style-type: none"> 船揚場 延長 234m 防波堤 延長 100m 袖師第二船だまり <ul style="list-style-type: none"> 防波堤 (撤去) 延長 30m 袖師第二ふ頭船だまり (既定計画の削除) <ul style="list-style-type: none"> 防波堤 延長 30m 小型さん橋 1 基 ・江尻地区 <ul style="list-style-type: none"> 江尻船だまり <ul style="list-style-type: none"> 船揚場 延長 20m ・折戸地区 <ul style="list-style-type: none"> 折戸船だまり (既定計画の削除) <ul style="list-style-type: none"> 小型さん橋 5 基

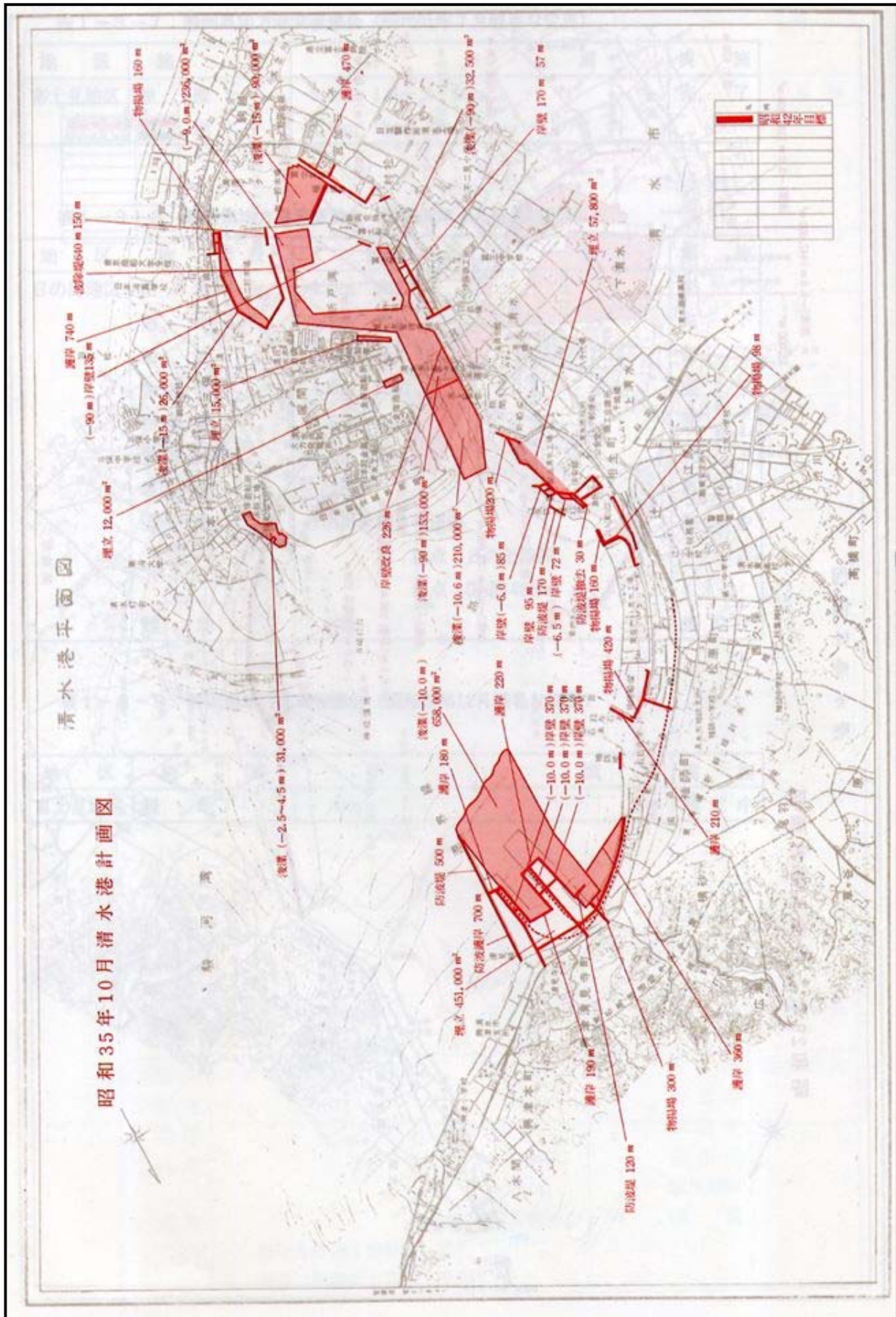
計画年月	計画名	計画内容
平成 16 年 7 月	交通政策審議会 第 11 回 港湾分科会 (改訂)	<p>(9)マリーナ計画</p> <ul style="list-style-type: none"> ・折戸地区 <ul style="list-style-type: none"> 航路 水深 2m 幅員 40m 小型さん橋 9 基 折戸貯木場西防波堤 50m 撤去 ・三保地区 (既定計画の削除) <ul style="list-style-type: none"> 防波堤 延長 460m 泊地 水深 3.5m 面積 3ha 物揚場 水深 3.5m 延長 50m 船揚場 延長 20m 小型さん橋 5 基 レクリエーション施設用地 3ha <p>(10)臨港交通施設計画</p> <ul style="list-style-type: none"> ・臨港道路新興津 1 号線 <ul style="list-style-type: none"> 起点 新興津・興津地区新興津小型船だまり公共ふ頭 終点 新興津・興津地区公共ふ頭南端 4 車線 ・臨港道路新興津 2 号線 <ul style="list-style-type: none"> 起点 袖師臨港道路 終点 臨港道路新興津 1 号線 4 車線 ・臨港道路興津線 <ul style="list-style-type: none"> (区間 A) 起点 袖師臨港道路 終点 新興津・興津地区港湾関連用地内 2 車線 (既設) (区間 B) 起点 新興津・興津地区港湾関連用地内 終点 臨港道路新興津 1 号線 2 車線 ・臨港道路興津袖師線 <ul style="list-style-type: none"> 起点 臨港道路興津線 終点 臨港道路袖師第一埠頭 3 号道路 2 車線 ・臨港道路袖師第一埠頭 3 号道路 <ul style="list-style-type: none"> 起点 袖師臨港道路 終点 袖師第一埠頭用地 2 車線 (既設) ・臨港道路貝島三保線 <ul style="list-style-type: none"> 起点 貝島廃棄物処理場 終点 市道 2190 号線 2 車線 (既設計画) ・臨港道路折戸湾横断線 (既定計画の削除) <ul style="list-style-type: none"> 起点 国道 150 号 終点 市道 0103 号線 4 車線 ・臨港道路三保マリーナ線 (既定計画の削除) <ul style="list-style-type: none"> 起点 新三保マリーナ 終点 市道 2236 号線 2 車線 <p>(11)港湾環境整備施設計画</p> <ul style="list-style-type: none"> ・新興津・興津地区 <ul style="list-style-type: none"> 海浜 延長 800m 緑地 19ha (うち 4ha 既設計画) ・袖師地区 <ul style="list-style-type: none"> 緑地 3ha (うち 1ha 既設計画) ・江尻地区 <ul style="list-style-type: none"> 緑地 1ha ・富士見地区 <ul style="list-style-type: none"> 緑地 9ha (うち 4ha 工事中) ・折戸地区 <ul style="list-style-type: none"> 緑地 2ha (既設計画) <p>(12)下水処理場の立地計画への対応</p> <ul style="list-style-type: none"> ・富士見地区 <ul style="list-style-type: none"> 都市機能用地 2ha (下水処理場用地)

計画年月	計画名	計画内容
平成 16 年 7 月	交通政策審議会 第 11 回 港湾分科会 (改訂)	<p>(13)土地造成及び土地利用計画</p> <ul style="list-style-type: none"> ・新興津・興津 ふ頭用地 56ha 港湾関連用地 40ha 交通機能用地 8ha 緑地 19ha ・袖師 ふ頭用地 44ha 港湾関連用地 7ha 工業用地 64ha 都市機能用地 3ha 交通機能用地 5ha 危険物取扱施設用地 8ha 緑地 3ha ・江尻 ふ頭用地 16ha 港湾関連用地 8ha 交流拠点用地 1ha 工業用地 19ha 交通機能用地 1ha 緑地 1ha ・日の出 ふ頭用地 7ha 港湾関連用地 9ha 交流拠点用地 5ha 交通機能用地 1ha 緑地 4ha ・富士見 ふ頭用地 20ha 港湾関連用地 23ha 工業用地 8ha 都市機能用地 5ha 緑地 9ha ・折戸 ふ頭用地 1ha 港湾関連用地 18ha 工業用地 7ha 緑地 2ha レクリエーション施設用地 1ha ・塚間 工業用地 57ha ・貝島 工業用地 76ha 交通機能用地 1ha 廃棄物処理用地 26ha ・三保 ふ頭用地 1ha 港湾関連用地 4ha 工業用地 5ha <p>(14)大規模地震対策計画</p> <ul style="list-style-type: none"> ・新興津・興津地区 水深 15m 岸壁 2 バース 延長 700m (コンテナ船用) (うち 1 バース既設) ・新興津・興津地区及び袖師地区 水深 12m 岸壁 2 バース 延長 440m (既設) 水深 10m 岸壁 2 バース 延長 370m (既設) 臨港道路新興津 1 号線 4 車線 臨港道路新興津 2 号線 4 車線 臨港道路興津線 2 車線 臨港道路興津袖師線 2 車線 袖師臨港道路 4 車線 (既設) ・日の出地区 水深 12m 岸壁 2 バース 延長 480m (既設) ・新興津・興津地区 緑地 7ha ・袖師地区 緑地 3ha ・日の出地区 緑地 4ha (既設) <p>(15)国際海上輸送網又は国内海上輸送網の拠点として 機能するために必要な施設</p> <ul style="list-style-type: none"> ・新興津・興津地区 岸壁 水深 15m 岸壁 2 バース 延長 700m (既定計画) (うち 1 バース既設) 水深 12m 岸壁 2 バース 延長 500m 泊地 水深 15m 面積 68ha (既定計画) (うち 44ha 既設) 水深 12m 面積 7ha 防波堤 外港防波堤 延長 2,000m (うち 1,420m 既設)

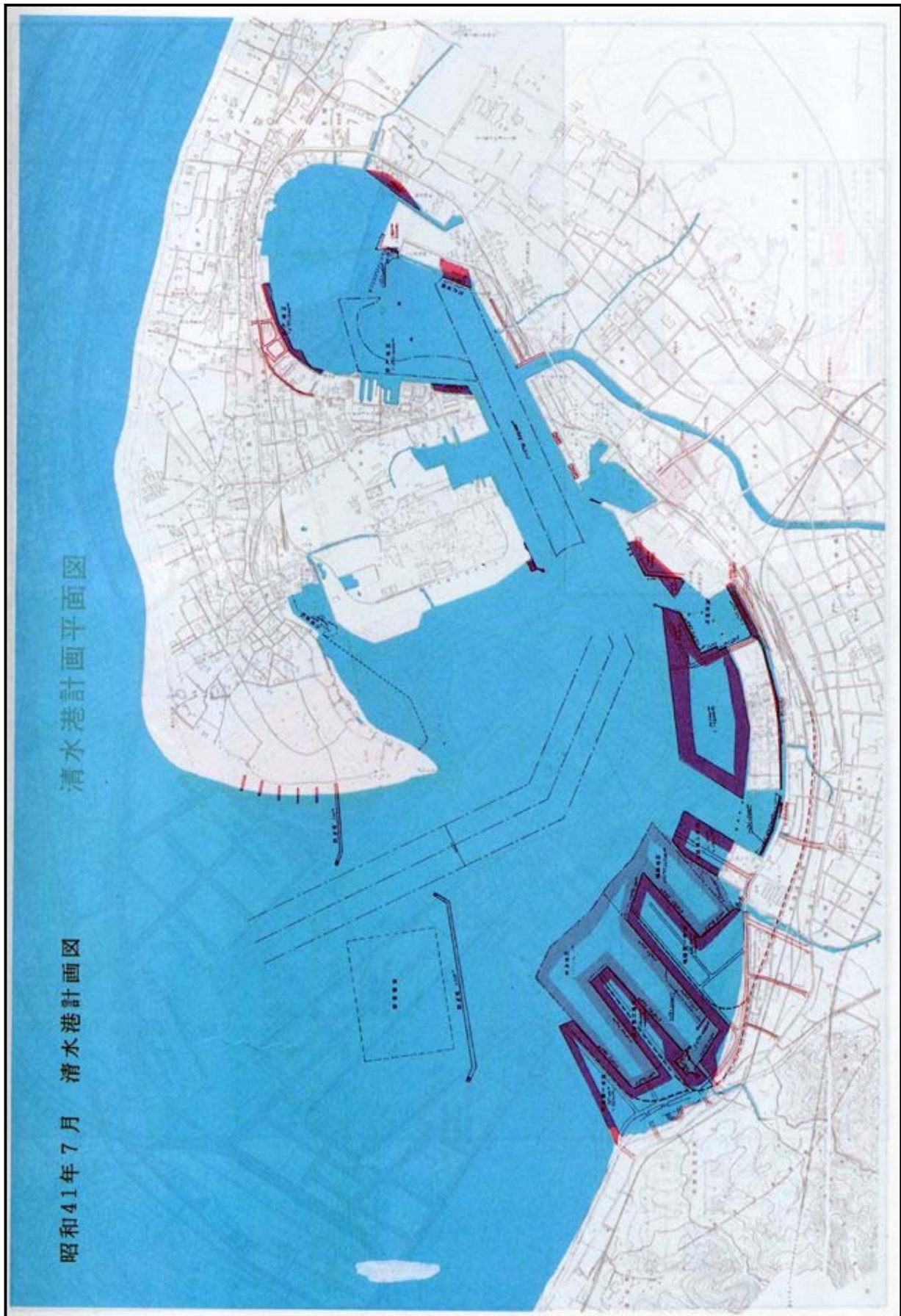
計画年月	計画名	計画内容
平成 18 年 3 月	第 28 回 静岡県地方港湾 審議会 (軽易な変更)	(1)土地造成及び土地利用計画 (変更) ・袖師地区 ふ頭用地 44ha 港湾関連用地 7ha 工業用地 50ha 都市機能用地 3ha 交通機能用地 5ha 危険物取扱施設用地 23ha 緑地 3ha 合計 134ha ・富士見地区 ふ頭用地 20ha 港湾関連用地 24ha 工業用地 7ha 都市機能用地 5ha 緑地 9ha 合計 64ha
平成 19 年 2 月	第 29 回 静岡県地方港湾 審議会 (軽易な変更)	(1)効率的な流通業務を特に促進する区域 ・新興津・興津地区 効率的な流通業務を特に促進する区域を計画する。
平成 20 年 3 月	第 30 回 静岡県地方港湾 審議会 (軽易な変更)	(1)小型船だまり計画 (変更、新規) ・新興津・興津地区 (既定計画の変更計画) 防波堤 延長 350m 防波堤 (波除) 延長 50m 物揚場 水深 3m 延長 865m 埠頭用地 4ha ・袖師地区 (新規計画) 小型栈橋 3 基 (2)マリーナ計画 (変更) ・折戸地区 航路 水深 2m 幅員 40m (既定計画) 小型栈橋 8 基 (既定計画の変更計画) (3)土地造成及び土地利用計画 (変更) ・新興津・興津 (土地利用計画) 埠頭用地 56ha 港湾関連用地 42ha 交流厚生用地 2ha 交通機能用地 8ha 緑地 19ha 合計 126ha ・新興津・興津 (土地造成計画) 埠頭用地 27ha 港湾関連用地 17ha 交流厚生用地 2ha 交通機能用地 2ha 緑地 17ha 合計 66ha (4)効率的な流通業務を特に促進する区域 (変更) ・新興津・興津地区 効率的な流通業務を特に促進する区域を拡張
平成 21 年 3 月	第 31 回 静岡県地方港湾 審議会 (軽易な変更)	(1)小型船だまり計画 (新規、廃止) ・折戸地区 折戸小型船だまり 小型栈橋 4 基 (新規計画) ・三保地区 三保小型船だまり 物揚場 水深 2.5m 延長 130m (既設) 小型栈橋 4 基 (新規計画) ふ頭用地 1ha (既設) 船揚場 92m (廃止) (2)マリーナ計画 (変更) ・折戸地区 折戸公共マリーナ 航路 水深 2m 幅員 40m (既定計画) 小型栈橋 4 基 (既定計画の変更計画)

計画年月	計画名	計画内容
平成 24 年 3 月	交通政策審議会 第 48 回 港湾分科会 (一部変更)	<p>(1)公共埠頭計画 (変更)</p> <ul style="list-style-type: none"> ・富士見地区 <ul style="list-style-type: none"> 水深 14m 岸壁 1 バース 延長 290m (既設の変更計画) F5 水深 12m 岸壁 1 バース 延長 190m (既設の変更計画) F4 <p>(2)木材取扱施設計画 (廃止)</p> <ul style="list-style-type: none"> ・折戸地区 <ul style="list-style-type: none"> 水深 11m 係船浮標 1 バース 2 基 (撤去) 水深 9m 係船浮標 1 バース 1 基 (撤去) <p>(3)水域施設計画 (変更、廃止)</p> <ul style="list-style-type: none"> ・内港地区(航路) <ul style="list-style-type: none"> 水深 14m 幅員 200m (既設の変更計画) ・富士見地区 (航路・泊地) <ul style="list-style-type: none"> 水深 14m 面積 21ha (既設の変更計画) ・富士見地区 (泊地) <ul style="list-style-type: none"> 水深 12m (既設) (一部廃止) ・折戸地区 (泊地) <ul style="list-style-type: none"> 水深 11m (既設) (一部廃止) ・富士見地区 (泊地) <ul style="list-style-type: none"> 水深 14m 面積 2ha (既設の変更計画)
平成 27 年 3 月	第 37 回 静岡県地方港湾 審議会 (軽易な変更)	<p>(1)専用埠頭計画 (変更)</p> <ul style="list-style-type: none"> ・塚間地区 (既設の変更計画) <ul style="list-style-type: none"> 水深 7.5m 岸壁 1 バース 延長 200m 水深 6.5m 岸壁 1 バース 延長 204m 水深 6m 岸壁 1 バース 延長 100m 水深 5.5m 岸壁 1 バース 延長 93m <p>(2)水域施設計画 (新規)</p> <ul style="list-style-type: none"> ・塚間地区 <ul style="list-style-type: none"> 水深 7.5m 面積 1ha (新規計画) <p>(3)小型船だまり計画 (変更、新規)</p> <ul style="list-style-type: none"> ・新興津・興津地区 新興津小型船だまり <ul style="list-style-type: none"> 防波堤 延長 350m (うち 300m 工事中) (既定計画) 防波堤 (波除) 延長 50m (既定計画) 物揚場 水深 3m 延長 820m(うち 145m 工事中) (既定計画の変更計画) 船揚場 延長 45m (新規計画) 埠頭用地 4ha (既定計画の変更計画) <p>(4)土地造成及び土地利用計画 (変更)</p> <ul style="list-style-type: none"> ・新興津・興津 (土地造成計画) <ul style="list-style-type: none"> 埠頭用地 27ha 港湾関連用地 17ha 交流厚生用地 2ha 交通機能用地 2ha 緑地 17ha 合計 66ha ・新興津・興津 (土地利用計画) <ul style="list-style-type: none"> 埠頭用地 56ha 港湾関連用地 42ha 交流厚生用地 2ha 交通機能用地 8ha 緑地 19ha 合計 126ha
平成 29 年 3 月	第 38 回 静岡県地方港湾 審議会資料 (軽易な変更)	<p>(1)港湾環境整備施設計画 (新規、変更)</p> <ul style="list-style-type: none"> ・新興津・興津地区 <ul style="list-style-type: none"> 緑地 18.7ha (既定計画の変更計画) 魚釣棧橋 1 基 (新規計画) <p>(2)土地造成及び土地利用計画</p> <ul style="list-style-type: none"> ・新興津・興津 (土地造成計画) <ul style="list-style-type: none"> 埠頭用地 27ha 港湾関連用地 17ha 交流厚生用地 2ha 交通機能用地 2ha 緑地 17ha 合計 66ha ・新興津・興津 (土地利用計画) <ul style="list-style-type: none"> 埠頭用地 56ha 港湾関連用地 42ha 交流厚生用地 2ha 交通機能用地 8ha 緑地 19ha 合計 126ha

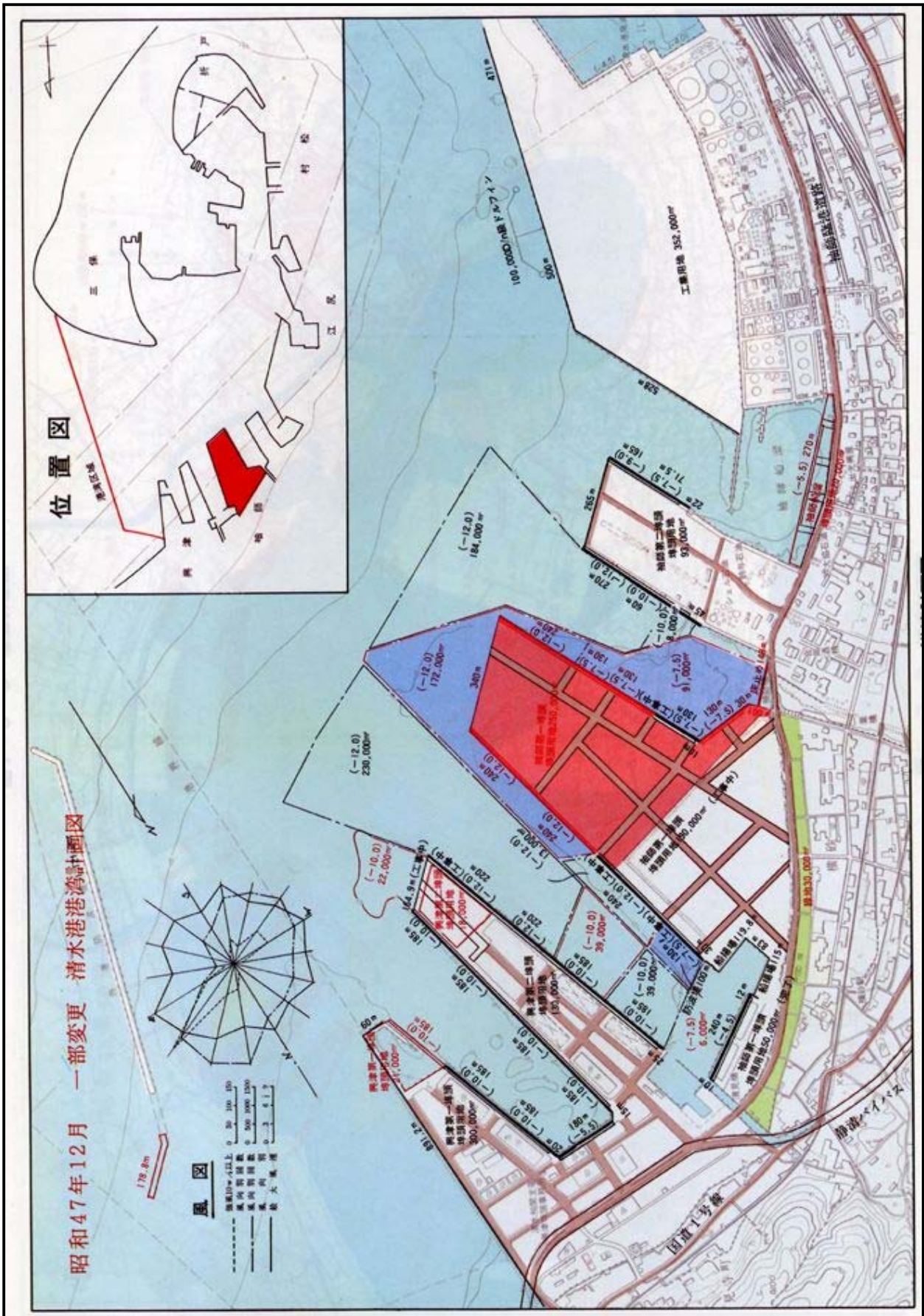
計画年月	計画名	計画内容
平成 29 年 11 月	交通政策審議会 第 69 回 港湾分科会 (一部変更)	<p>(1)公共埠頭計画及び旅客埠頭計画 (変更)</p> <ul style="list-style-type: none"> ・日の出地区 水深 12m 岸壁 2 バース 延長 820m (うち 480m 既設) (既設の変更計画) HS1、HS2 埠頭用地 6ha (既設の変更計画) <p>(2)水域施設計画 (変更)</p> <ul style="list-style-type: none"> ・日の出地区 (泊地) 水深 12m 面積 2ha (既設の変更計画) <p>(3)土地造成及び土地利用計画 (変更)</p> <ul style="list-style-type: none"> ・日の出地区 (土地利用計画) 埠頭用地 6ha 港湾関連用地 9ha 交流厚生用地 6ha 交通機能用地 1ha 緑地 4ha 合計 26ha <p>(4)国際海上輸送網又は国内海上輸送網の拠点として 機能するために必要な施設 (変更)</p> <ul style="list-style-type: none"> ・日の出地区 岸壁 2 バース 水深 12m 延長 820m (既設の変更計画) (うち 480m 既設) 泊地 水深 12m 面積 2ha (既設の変更計画) <p>(5)大規模地震対策施設計画 (変更)</p> <ul style="list-style-type: none"> ・日の出地区 水深 12m 岸壁 2 バース 延長 820m のうち 480m 既設 (既設の変更計画)
平成 31 年 3 月	第 40 回 静岡県地方港湾 審議会 (軽易な変更)	<p>(1)公共埠頭計画 (変更)</p> <ul style="list-style-type: none"> ・江尻地区 水深 6.5m 岸壁 2 バース 延長 185m (うち 160m 既設) (既設の変更計画) (E17・18) 水深 4.5m 岸壁 2 バース 延長 139m (既設の変更計画) (E6・7) 水深 4.5m 岸壁 3 バース 延長 260m (既設の変更計画) (E8～10) 水深 4.5m 岸壁 2 バース 延長 130m (新規計画) (E11・12) 埠頭用地 18ha (荷さばき施設用地及び保管施設用地) (うち 16ha 既設、1ha 既定計画) (既定計画の変更計画) <p>(2)小型船だまり計画 (変更)</p> <ul style="list-style-type: none"> ・江尻地区 江尻船だまり 防波堤 (波除) 延長 111m (うち 91m 既設) (既設の変更計画) 岸壁 水深 4.5m 延長 124m (既設) 船揚場 延長 25m (既定計画の変更計画) <p>(3)港湾環境整備施設計画 (削除)</p> <ul style="list-style-type: none"> ・江尻地区 緑地 1ha (既定計画の削除) <p>(4)土地造成及び土地利用計画 (変更)</p> <ul style="list-style-type: none"> ・江尻地区 (土地造成計画) 埠頭用地 1ha 合計 1ha ・江尻地区 (土地利用計画) 埠頭用地 18ha 港湾関連用地 8ha 工業用地 19ha 交通機能用地 1ha 合計 46ha



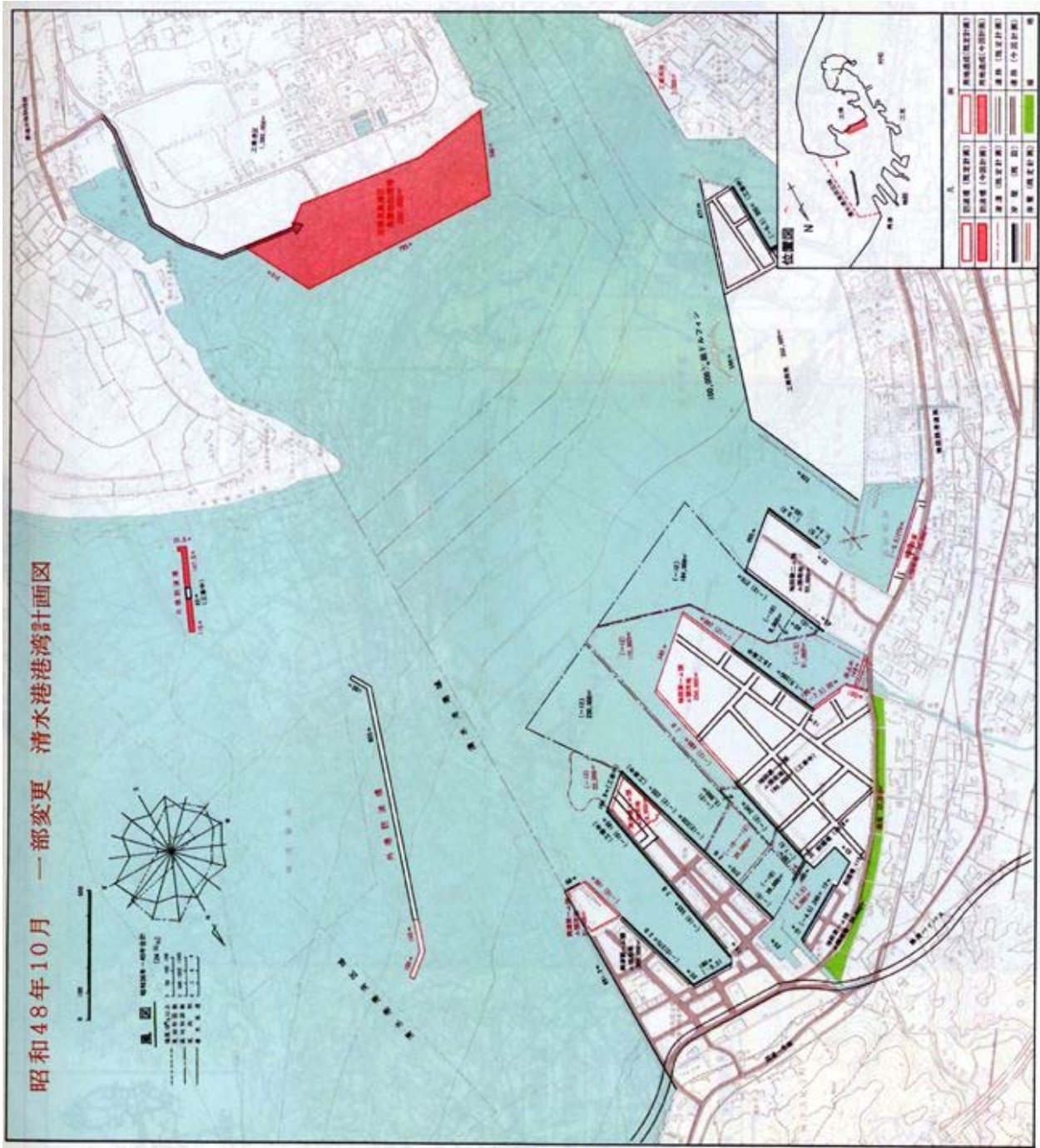
図Ⅷ-5-2 清水港港湾施設計画平面図(昭和 35 年 10 月 港湾審議会第 12 回計画部会)



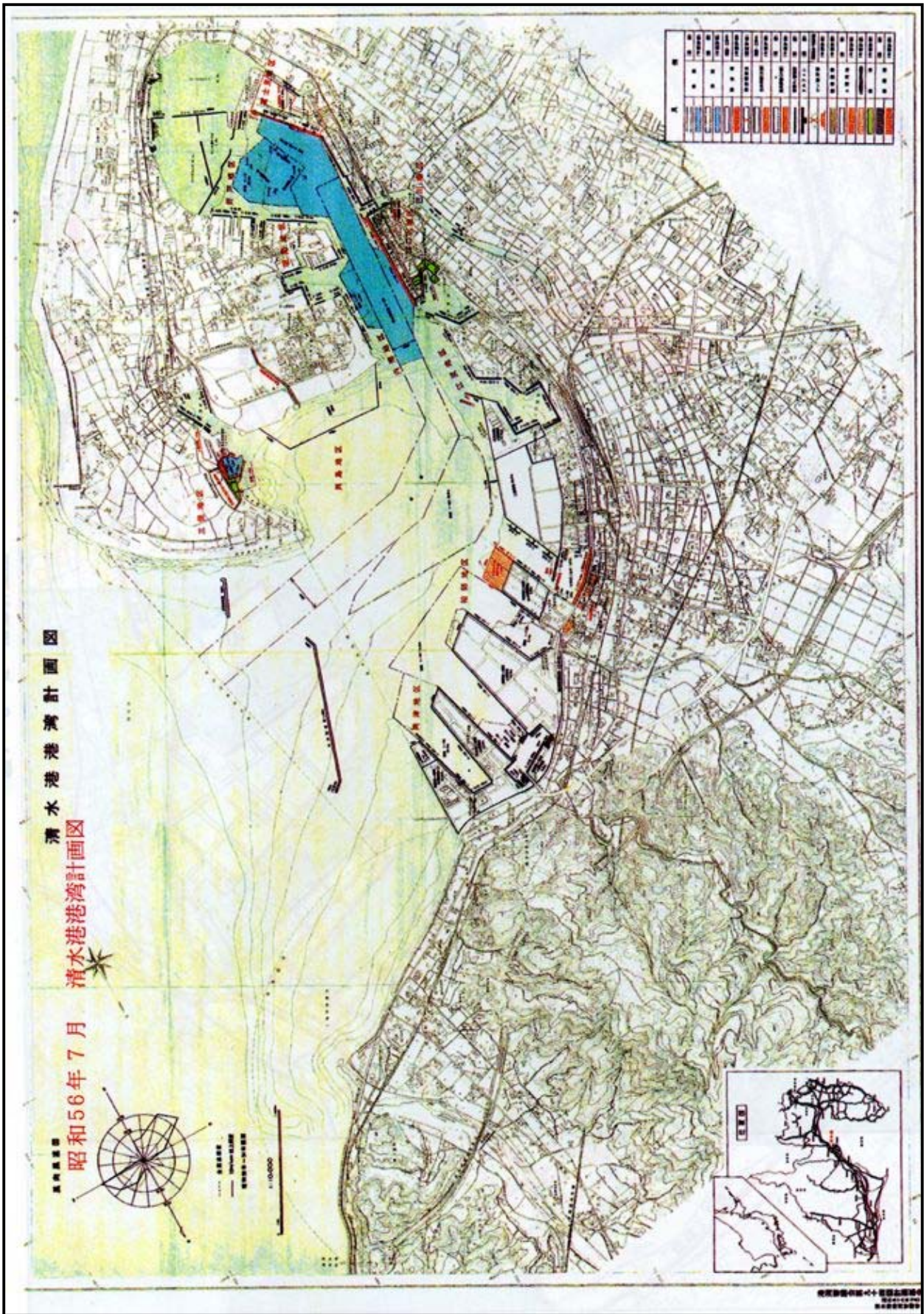
図Ⅷ-5-3 清水港港湾施設計画平面図(昭和41年7月 港湾審議会第27回計画部会)



図Ⅷ-5-4 清水港港灣施設計画平面図(昭和47年12月 港灣審議会第53回計画部会(一部変更))

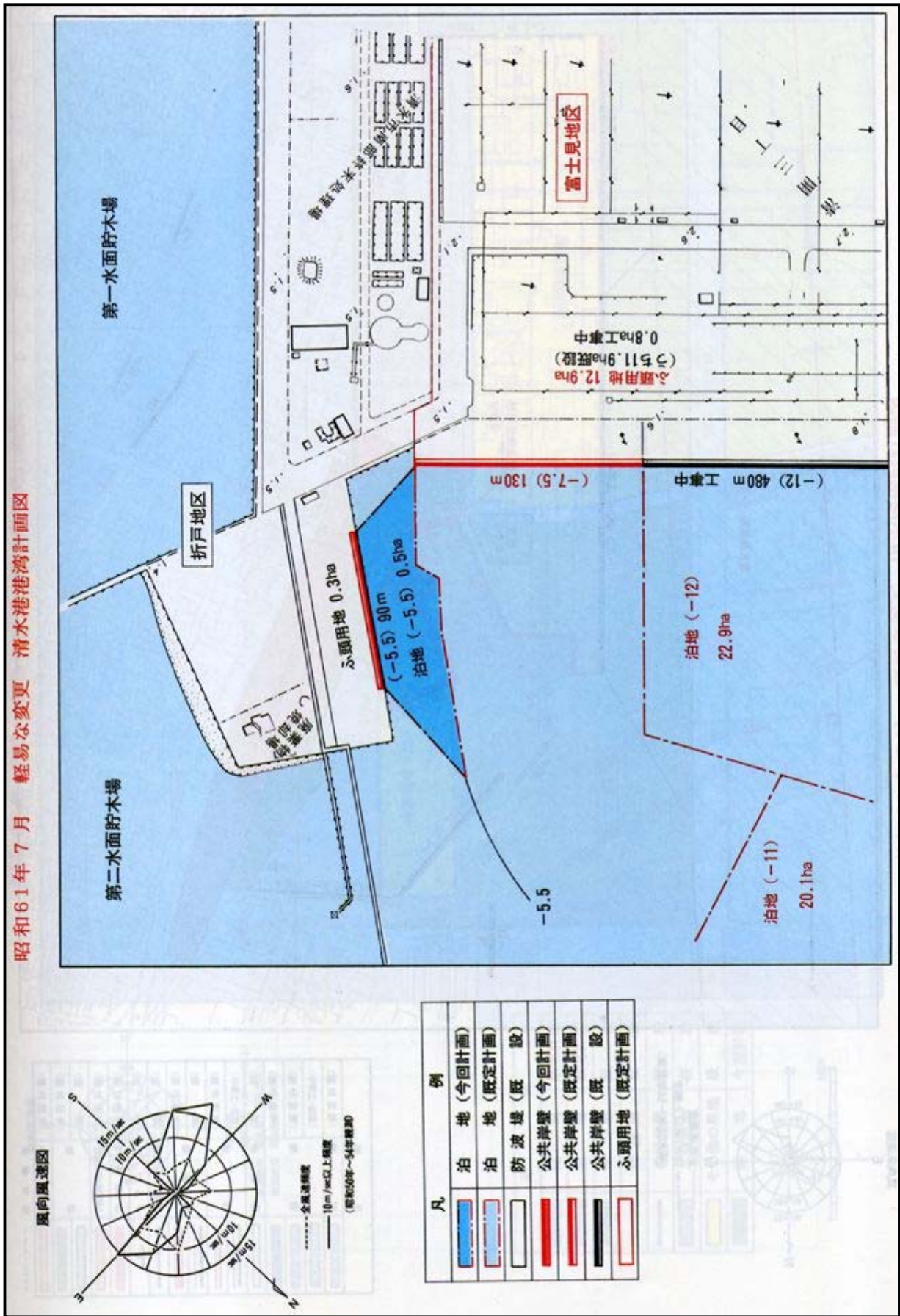


図Ⅷ-5-5 清水港港灣施設計画平面図(昭和48年10月 港灣審議会第57回計画部会(一部変更))



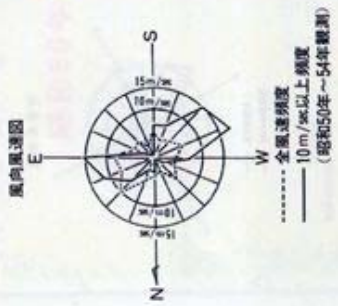
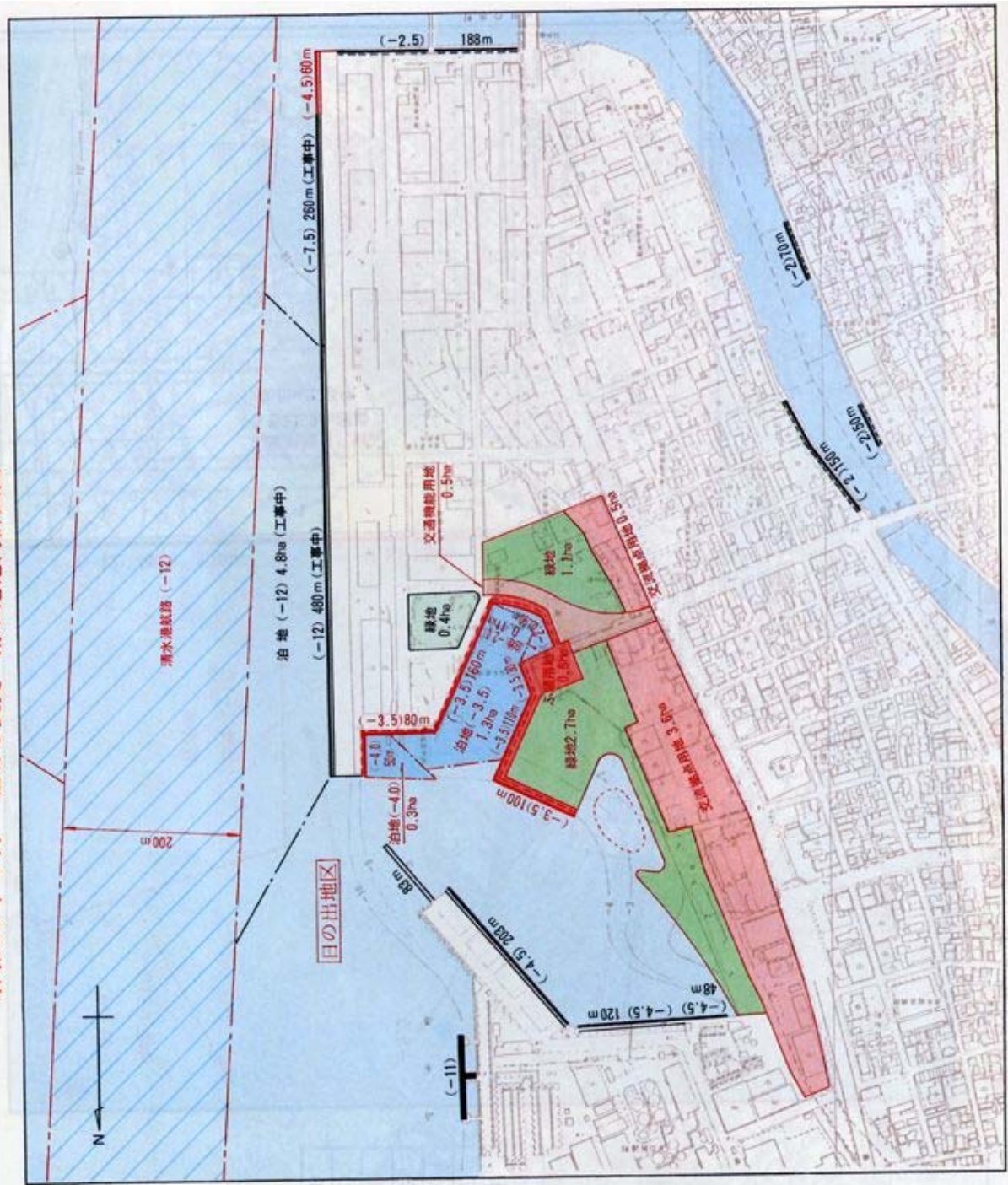
图Ⅷ-5-6 清水港港湾施設計画平面図(昭和 56 年 7 月 港湾審議会第 94 回計画部会(改訂))

昭和61年7月 輕易な変更 清水港港湾計画図



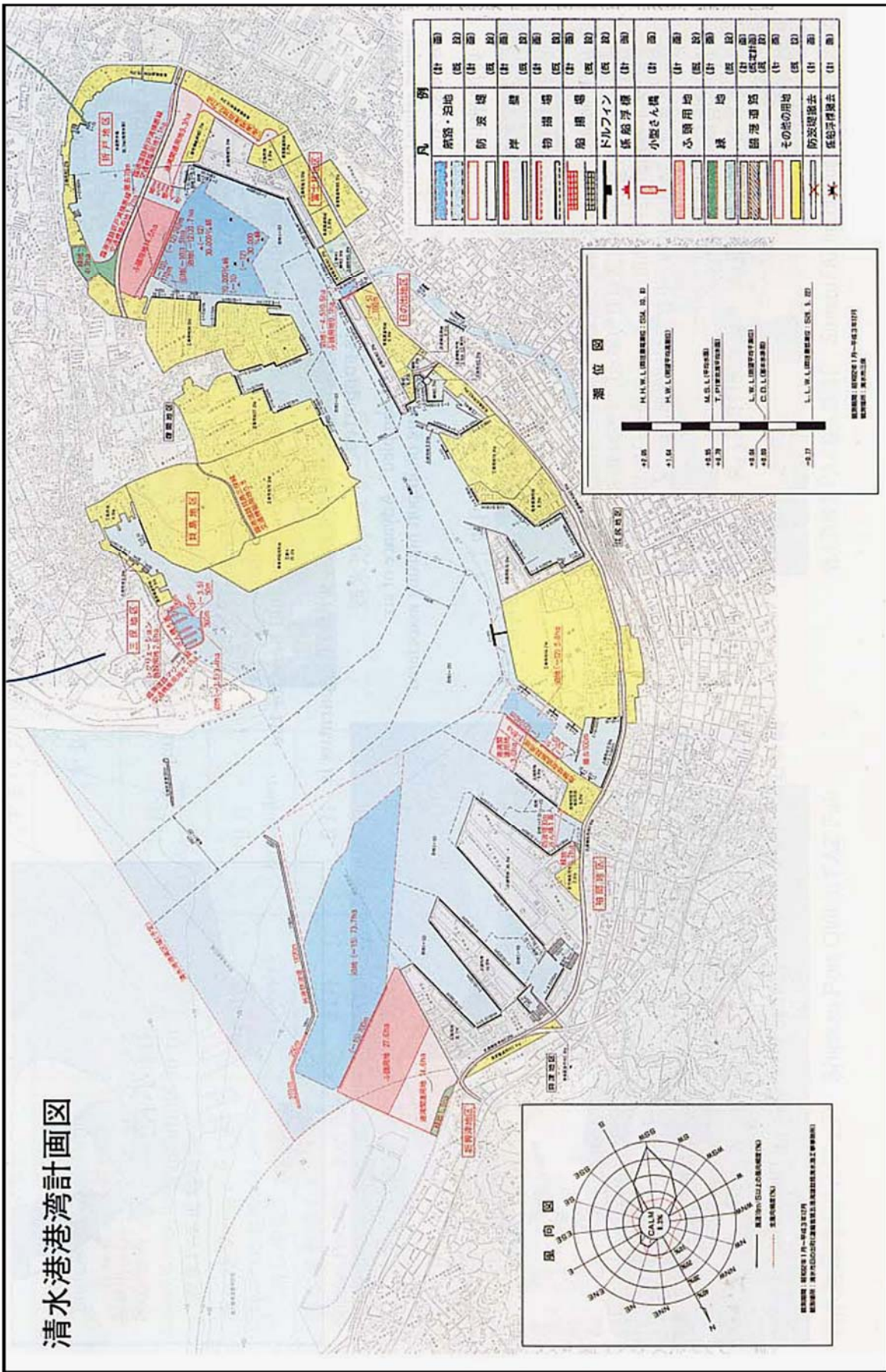
図Ⅷ-5-7 清水港港湾施設計画平面図(昭和61年7月 静岡県地方港湾審議会(輕易な変更))

昭和63年4月 軽易な変更 清水港港湾計画図



凡例	説明	計画段階
[Blue hatched pattern]	航路	(既定計画)
[Blue solid]	泊地	(既定・工事中)
[Blue diagonal lines]	防波堤	(今期計画)
[Red solid]	岸壁	(既定)
[Red diagonal lines]	物置場	(既定・工事中)
[Red solid]	専用けい積施設	(既定計画)
[Red solid]	ドルフィン	(既定)
[Red solid]	ふ頭用地	(今期計画)
[Red solid]	↓埋立地の埋立	(今期計画)
[Green solid]	緑地	(既定)
[Green solid]	埋立用地	(今期計画)
[Red dashed line]	将来構想	

図Ⅷ-5-8 清水港港湾施設計画平面図(昭和63年4月 静岡県地方港湾審議(軽易な変更))



図Ⅷ-5-9 清水港湾施設計画平面図(平成7年11月 港湾審議会第156回計画部会(改訂))