

# 平成25年公共土木施設災害の概要（県及び政令市を含む市町）

平成25年に静岡県では、4月6日～7日の豪雨から10月25日～26日の台風27号まで9回の異常気象により、道路や河川などの公共土木施設に被害が発生している。被災した施設の復旧事業費を決定する、国土交通省及び財務省による査定が7回実施され、84件が災害復旧事業として採択され、27億4,114万7千円の決定を受けた。被災箇所については、崩土除去や仮設防護柵設置、仮道の設置等の応急措置を行い、住民生活に支障をきたさないようにするとともに、国による査定及び採択を得て早期復旧を図っている。

3月22日～5月16日の地すべり



2 一級河川杉川  
(浜松市天竜区春野町杉字久原)

10月15～16日の台風26号



18 浜松五島海岸  
(浜松市南区松島町)

4 清水海岸  
(静岡市清水区駒越)

3 清水海岸  
(静岡市清水区三保)

7月17～18日の豪雨




16 普通河川ヲキヤ川  
(西伊豆町安良里)


9月15～16日の台風18号  
8 一級河川杉川



11 一級河川気田川  
(浜松市天竜区小川)



1 浜松五島海岸  
(浜松市南区松島町)



5 町道1号線  
(西伊豆町安良里)



12 普通河川御神川  
(西伊豆町田子)



9 二級河川仁科川  
(西伊豆町大沢里)

10月25～26日  
の台風27号

7 二級河川馬込川  
(浜松市浜北区小林)

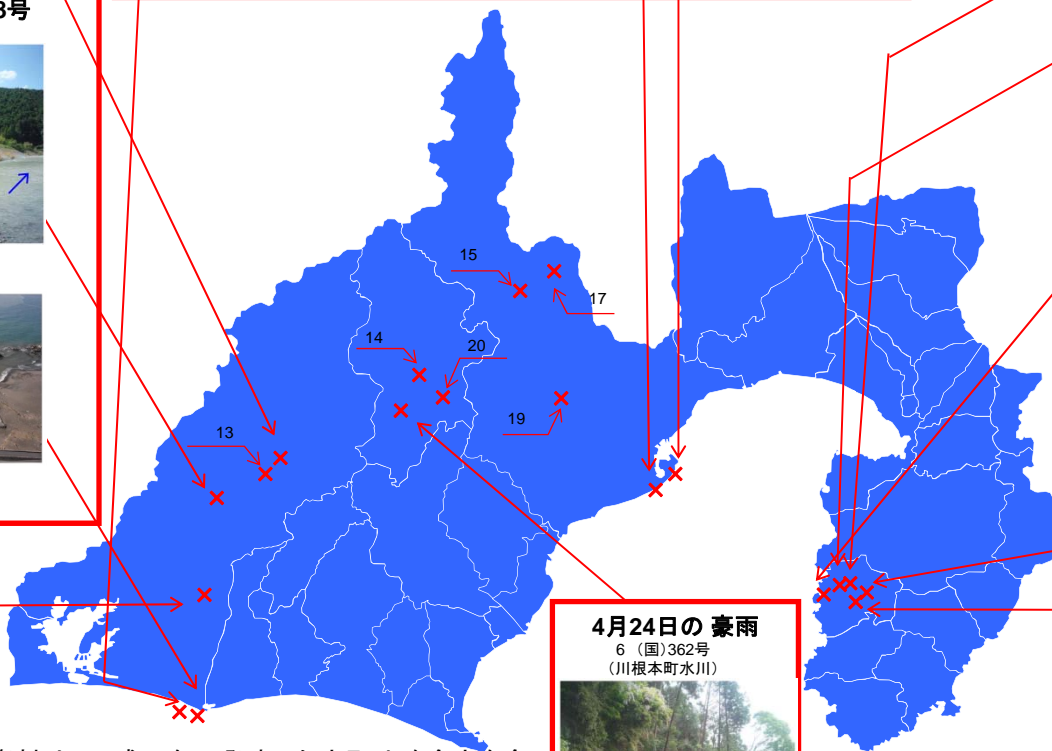


4月24日の豪雨

6 (国)362号  
(川根本町水川)



10 (主)伊東西伊豆線  
(西伊豆町一色)



※本資料は、平成25年に発生した市町や政令市を含む静岡県内の国土交通省水管理・国土保全局所管の災害復旧事業で、地図の番号は、同災害査定額順位

【平成25年 静岡県内の国土交通省水管理・国土保全局所管の災害査定額上位20件】

順位	主体	事務所・市町名	工種	市町	字	路線河川名称	決定額 (千円)	被災報告主異常気象名
1	県	浜松土木	海岸	浜松市南区	松島町1	浜松五島海岸	399,818	平成25年9月15日から9月16日の台風18号
2	県	浜松土木	河川	浜松市天竜区	春野町杉字久原	一級河川杉川	337,533	平成25年3月22日から5月16日の地すべり
3	県	静岡土木	海岸	静岡市清水区	三保	清水海岸	192,470	平成25年10月15日から10月16日の台風26号
4	県	静岡土木	海岸	静岡市清水区	駒越	清水海岸	146,831	平成25年10月15日から10月16日の台風26号
5	市町	西伊豆町	道路	賀茂郡西伊豆町	安良里	町道 1号線	128,547	平成25年7月17日から7月18日の豪雨
6	県	島田土木	道路	榛原郡川根本町	水川	(国) 3 6 2号	127,265	平成25年4月24日から4月24日の豪雨
7	県	浜松土木	河川	浜松市浜北区	小林	二級河川馬込川	101,759	平成25年10月25日から10月26日の台風27号
8	県	浜松土木	河川	浜松市天竜区	春野町杉字久原	一級河川杉川	81,478	平成25年9月15日から9月16日の台風18号
9	県	下田土木	河川	賀茂郡西伊豆町	大沢里2	二級河川仁科川	71,511	平成25年7月17日から7月18日の豪雨
10	県	下田土木	道路	賀茂郡西伊豆町	一色	(主) 伊東西伊豆線	66,665	平成25年7月17日から7月18日の豪雨
11	県	浜松土木	河川	浜松市天竜区	小川	一級河川気田川	55,107	平成25年9月15日から9月16日の台風18号
12	市町	西伊豆町	河川	賀茂郡西伊豆町	田子1	普通河川 御神川	53,361	平成25年7月17日から7月18日の豪雨
13	浜松	浜松市	道路	浜松市天竜区	春野町杉	(国) 3 6 2号	51,747	平成25年9月15日から9月16日の台風18号
14	県	島田土木	河川	榛原郡川根本町	桑野山	一級河川大井川	48,643	平成25年9月15日から9月16日の台風18号
15	静岡	静岡市	道路	静岡市葵区	岩崎	(市) 上坂本線	43,134	平成25年9月15日から9月16日の台風18号
16	市町	西伊豆町	河川	賀茂郡西伊豆町	安良里	普通河川 マキヤ川	41,965	平成25年7月17日から7月18日の豪雨
17	県	静岡土木	河川	静岡市葵区	梅ヶ島	一級河川安倍川	40,082	平成25年9月15日から9月16日の台風18号
18	県	浜松土木	海岸	浜松市南区	松島町2	浜松五島海岸	39,814	平成25年10月15日から10月16日の台風26号
19	県	静岡土木	河川	静岡市葵区	桂山	一級河川安倍中河内川	36,751	平成25年9月15日から9月16日の台風18号
20	県	島田土木	河川	島田市	川根町笹間上	一級河川笹間川	33,793	平成25年9月15日から9月16日の台風18号

【平成25年 静岡県内の国土交通省水管理・国土保全局所管の災害被害額一覧表】 ※いずれも内転属類は除く

被災月日	被害原因	査定決定額(千円)		主被害事務所、 政令市	代表地点降雨状況(mm)		
		件数	金額		観測所	連続 (24H)	時間 最大
4/6~7	豪雨	18	91,592	下田、島田、袋井	御殿場	197	21
4/23	地すべり	1	337,533	浜松	—	—	—
4/24	豪雨	1	127,265	島田	春野町川竹	88	6
5/10~11	豪雨	1	4,460	袋井	大淵	111	31
7/17~18	豪雨	25	590,929	下田、沼津	宇久須	200	98
9/8	豪雨	1	4,334	袋井	池新田	90	62
9/15~16	台風18号	32	1,099,442	浜松、静岡市	門桁	402	82
10/15~16	台風26号※1	3	379,115	静岡、浜松	天城高原	553	58
10/25~26	台風27号	2	106,477	浜松、袋井	見付	256	43
計	9回	84	2,741,147				

※本資料は、平成25年に発生した市町や政令市を含む静岡県内の国土交通省水管理・国土保全局所管の災害復旧事業で、地図の番号は、同災害査定額順位

【平成 10～25 年までの公共土木施設災害復旧事業決定額の推移グラフ】

