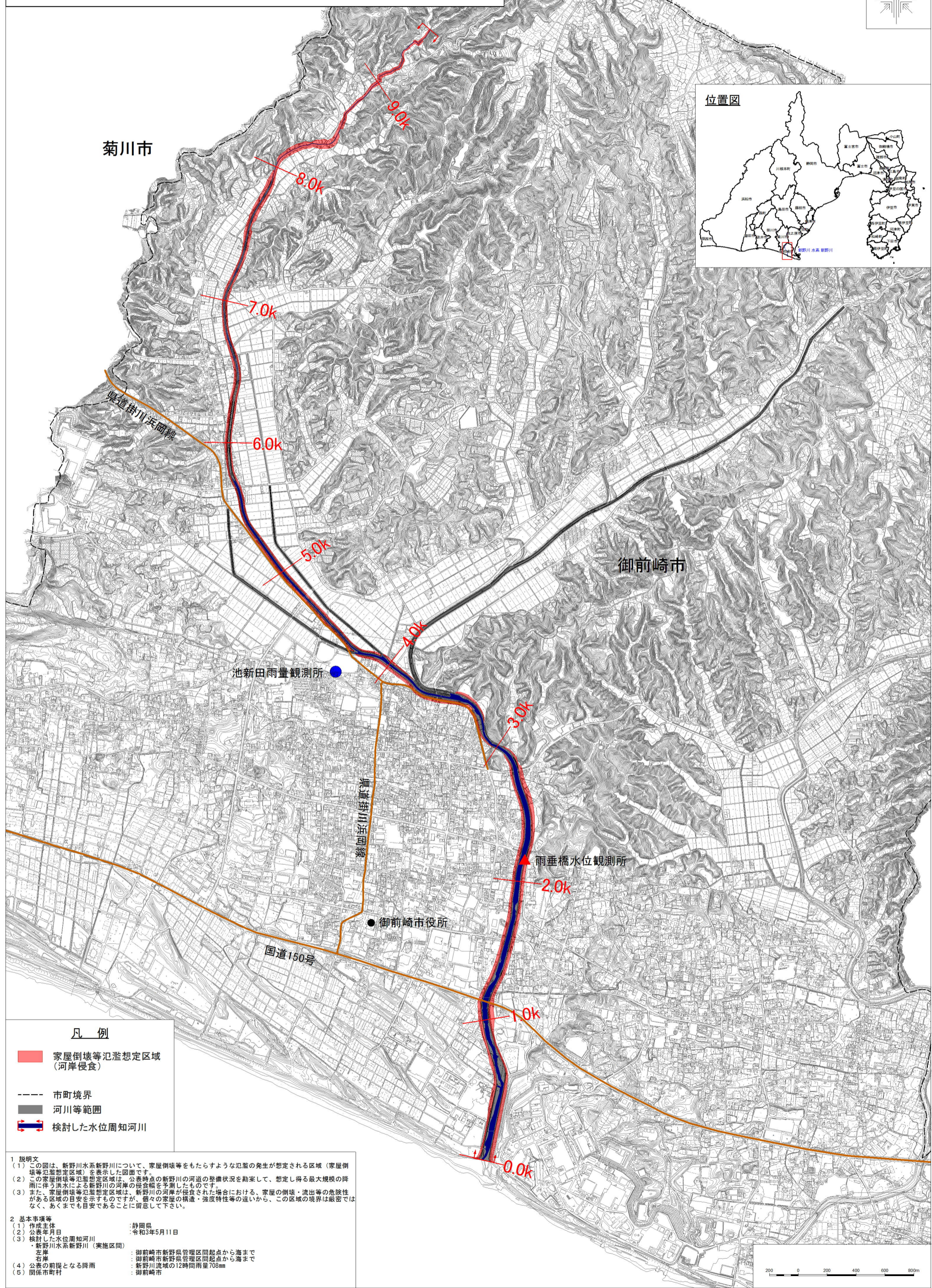
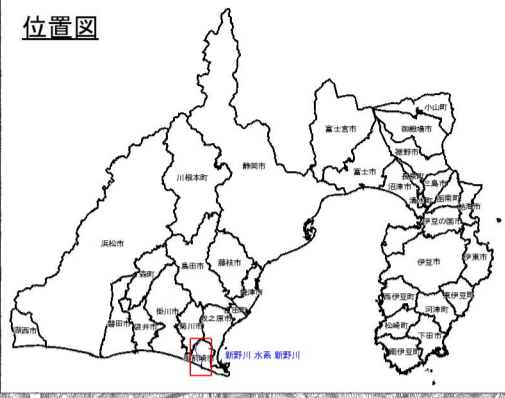



新野川水系新野川 洪水浸水想定区域図 (家屋倒壊等氾濫想定区域(河岸侵食))



凡例

- 家屋倒壊等氾濫想定区域
(河岸侵食)
- 市町境界
- 河川等範囲
- 検討した水位周知河川

1 説明文
 (1) この図は、新野川水系新野川について、家屋倒壊等をもたらすような氾濫の発生が想定される区域(家屋倒壊等氾濫想定区域)を表示した図面です。
 (2) この家屋倒壊等氾濫想定区域は、公表時点の新野川の河道の整備状況を勘案して、想定し得る最大規模の降雨に伴う洪水による新野川の河岸の侵食幅を予測したものです。
 (3) また、家屋倒壊等氾濫想定区域は、新野川の河岸が侵食された場合における、家屋の倒壊・流出等の危険性がある区域の目安を示すものですが、個々の家屋の構造・強度特性等の違いから、この区域の境界は厳密ではなく、あくまでも目安であることに留意して下さい。

2 基本事項等
 (1) 作成主体 : 静岡県
 (2) 公表年月日 : 令和3年5月11日
 (3) 検討した水位周知河川 : 新野川水系新野川(実施区間)
 左岸 : 御前崎市新野島管理区間起点から海まで
 右岸 : 御前崎市新野島管理区間起点から海まで
 (4) 公表の前提となる降雨 : 新野川流域の12時間雨量708mm
 (5) 関係市町村 : 御前崎市



この地図は、御前崎市長の承認を得て、同市発行の地形図を複製したものである。(承認番号 御都第16号)
 ※A1判出力時は1:12,000、A3判出力時は1:24,000