

# 湖畔の文学探訪

自然にふれて文学一考。碑を見てたどる浜名湖口。碑を見てたどる浜名湖口。




浜名湖の湖岸に整備されたサイクリングロードには、湖ゆかりの歌句碑が立ち、文学のふるさとを味わいながら湖畔のサイクリングを楽しむことができます。



① 久米正雄碑 (三ヶ日中学校庭) 蜜柑山上の上なる 山もみかん



⑤ 香川景樹碑 (都田川堤右岸) 旅にして誰に語らむ遠つあふみ 引佐細江の春のあけほの



⑨ 石塚龍庵碑 (内浦湾駐車場) 引佐江のほり江の浦にあまを舟 こだよりくも波立ちぬらし



⑬ 鷹野つぎ碑 (村柳海水浴場) 今日をなほ遠州灘の大濤は われの生地にとどろきてあらむ



② 田辺友三郎碑 (津々崎海岸) 遠つあふみ井の花の湖は 夜もひるも うなてりすなり ほがらかにして



⑥ 佐佐木信綱碑 (都田川堤右岸) 遠つあふみ引佐細江の秋風に 月影寒くあしの花ちる



⑩ 北原白秋碑 (鐘山寺海水浴場) 鐘山寺松山隠し湖を来て ここは小春の入江さざなみ



⑭ 竹村広隆碑 (浜名湖大橋・中の島) 浜名浦とこと定めず しぐれけり 風の心のむらくもの空



③ 富安風生碑 (佐久城北) 蘭を干してこの村に わがみよりあり



⑦ 澤つし碑 (都田川堤右岸) 遠江引佐細江の濤標 吾を頼めてあさましものを




⑪ 原田浜人碑 (鐘山寺海水浴場) 笹鳴きの消ゆれば波の音ばかり



⑮ 加藤雪陽碑 (弁天島・渚園) わが目の前をよぎる蟹 それぞれの鉄のあかく



④ 里村紹巴碑 (大江水門際) 夏をとへばいなさ細江や 秋の声



⑧ 河合象子碑 (都田川堤右岸) 鯉とるあまの釣りぶね漕ぎつれて 細江を出づる朝なぎのそら



⑫ 賀茂真淵碑 (村柳北) 遠つあふみあから浜松本ごとに よる波みつつ涼みとるかも

## マリンレジャー

波の穏やかな浜名湖は、マリンスポーツの練習にピッタリ。免許取得講座もマリナーで世話をしてもらえます。また、じっくりと楽しめるクルージングやフィッシングも人気があります。



マリナーコンサート



クルージング



湖内フィッシング



ウェイクボード



水上バイク



ヨット

## 遊・ゆう・サイクリング

浜名湖周遊自転車道 (浜松市三ヶ日町三ヶ日～浜松市舞阪町弁天島)

4

胸一杯、体いっぱい爽やかな風を受けて気分爽快!  
クルマやバスではわからない小さな発見・感動を探しに  
エンジョイ・サイクリング!



### 新居町 ARAI

#### ①新居関所

慶長5年(1600年)に徳川家康の命により東海道交通の要所として設置された。江戸時代の旅人気分を味わってみよう。



#### ②応賀寺

室町時代の建築様式を色濃く残す薬師堂や、阿彌陀如来像などの文化財を見ることができます。

### 浜松市三ヶ日町 MIKKABI

#### ⑤三ヶ日みかん狩り

江戸時代からみかん栽培が盛んで、シーズンになると食べ放題のみかん狩りが楽しめます。摘みたての三ヶ日みかんの味はまた格別です。



#### ⑥摩訶耶寺

奈良時代開基の古寺。池と芝生のなかにある白い石の配置が美しい庭園も必見です。

### 浜松市引佐町 INASA

#### ⑨龍潭寺

遠州の名刹、井伊家の菩提寺。小堀遠州作で国指定名勝の庭園、左甚五郎作の龍の彫刻や、うぐいす張りの廊下なども見逃さない。




#### ⑩電ヶ岩洞

2億5千万年前の石灰岩地帯に形成された総延長1000mを越える東海地方最大級の観光鍾乳洞。中でも落差30mの地底の大滝はまさに圧巻!

### 浜松市雄踏町 YUTO

#### ⑪雄踏町総合公園

ソフトボール場や多目的スポーツ広場のほか、プール、芝生広場、テニスコート、ゲートボール場、中央広場などが整備されています。



#### ⑫息神社

毎年10月の第2土・日には例祭が行われ、提灯に明かりが入った夜景の美しさは、実に壮観そのものです。

### 湖西市 KOSAI

#### ③本興寺

江戸中期の文人画家「谷文晁」作の襖絵や壁画が残されています。時間をかけてじっくり、名刹を観賞する贅沢な時間が過ごせます。



#### ④ハイキングコース

湖西連峰のハイキングコースで、嵩山展望台は一番の眺望ポイント。浜名湖、三河、遠州灘と三方を見渡せる景色は素晴らしいのひとこと。

### 浜松市細江町 HOSOE

#### ⑦姫街道石畳

大名や公家の貴婦人たちがこの道を多く利用したことから姫街道と呼ばれるようになったという。今も数多くの史跡や古刹が点在し、年間を通して絶好の散策路となっています。



#### ⑧気賀関所

慶長6年(1601年)徳川家康の命により設置された姫街道の関。冠木門、本番所等が復元され通行人の監視にあたる往時の様子うかがえます。

### 浜松市 HAMAMATSU

#### ⑩フラワーパーク

広い公園内には噴水を囲む四季の花壇や、バラ園、ツツジ園、鑑賞温室の他、遊戯施設やレストランもあって、一日中遊べます。



#### ⑫浜名湖バルバル

湖上の空中散歩ロープウェイは直接バルバルから。到着駅からそのまま山頂の展望台・オルゴールミュージアムへ。

### 浜松市舞阪町 MAISAKA

#### ⑮弁天島公園

乙女園ウォーターパラダイスや芝生が広がる園内は、散策にうってつけのスポットです。



#### ⑯弁天島潮干狩り

4月解禁の潮干狩り。波がおだやかで浅い砂浜なので小さな子供連れでも大丈夫。

### 大規模自転車道の紹介

自転車の利用増大に対処して、自転車交通の安全を確保し、あわせて「心身の健全な発達に資すること」を目的とし昭和48年度より日本各地において「大規模自転車道」の整備が始められました。本県では、ここに紹介する浜名湖周遊自転車道と、太平洋岸自転車道の2ルートがあります。浜名湖周遊自転車道は、浜松市三ヶ日町三ヶ日から同市舞阪町弁天島に至る全長48.0kmの区間を東岸ルートとしています。



浜名湖周遊自転車道 / 浜松市三ヶ日町三ヶ日～浜松市舞阪町弁天島



#### ●浜名湖周遊自転車道に関するお問い合わせ

静岡県 土木部道路総室 道路保全室  
〒420-8601 静岡県葵区追手町9-6 TEL.054(221)2752  
静岡県 浜松土木事務所  
〒430-0929 浜松市中央一丁目12番1号 TEL.053(458)7265  
<http://www.pref.shizuoka.jp>

1/50,000

2km

この地図の作成には、国土院の地形図を基に、地上測量データ、衛星画像、航空写真等の各データを組み合わせて作成されています。また、各自治体の提供したデータも活用しています。

※本図は、地形図の縮尺を1/50,000とし、縮尺の異なる地図との併用はできません。

※本図は、地形図の縮尺を1/50,000とし、縮尺の異なる地図との併用はできません。

凡例	
	自動車・歩行者兼用の歩道
	歩道と歩道の区分がある道路
	歩道と歩道の区分がない道路
	有料道路
	高速道路
	有料道路
	高速道路
	観光案内
	WC
	レンタサイクル
	公立病院

# 湖畔を渡る風とともに走るレイクサイドロード



**INFORMATION**

●観光・宿泊案内

浜松市観光カメラマンクラブ TEL.053-452-1634  
 浜北市観光協会 TEL.053-585-1116  
 湖西市観光協会 TEL.053-576-1230  
 舞阪市観光協会 TEL.053-592-0757  
 新居町観光協会 TEL.053-594-0634  
 雄踏町観光協会 TEL.053-596-3216  
 細江町観光協会 TEL.053-523-0713  
 引佐町観光協会 TEL.053-542-1113  
 三ヶ日町観光協会 TEL.053-524-1112  
 籠山寺温泉観光協会 TEL.053-487-0152  
 社団法人 静岡興観光協会 TEL.054-202-5595  
 Hello Navi 静岡 http://kankou.pref.shizuoka.jp  
 天竜浜名湖鉄道(株) TEL.053-925-2276  
 浜名湖遊覧船 TEL.053-487-0228  
 浜松だいきネットワーク http://hamamatsu-daisuki.net

●その他

静岡県サイクリング協会 TEL.053-452-2382  
 静岡県週間天気予報 TEL.054-273-9999

浜名湖周遊自転車道 区間距離 48.0km

三ヶ日町三ヶ日 ● ● 舞阪町弁天島

