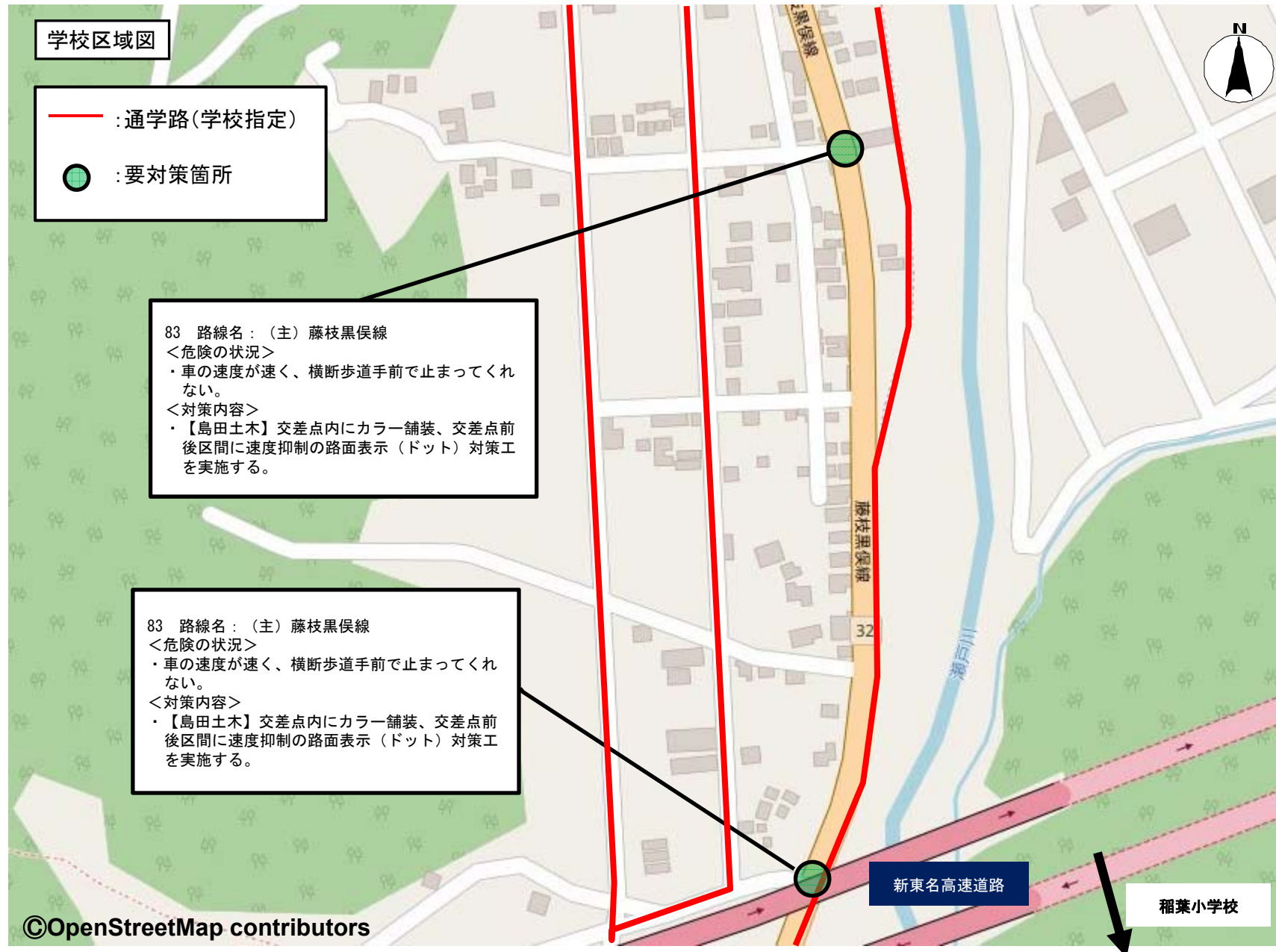


【藤枝市】稲葉小学校区 (R1要対策箇所)

【対策検討メンバー】島田土木、稲葉小学校、藤枝市道路課、藤枝市教育課、藤枝警察署

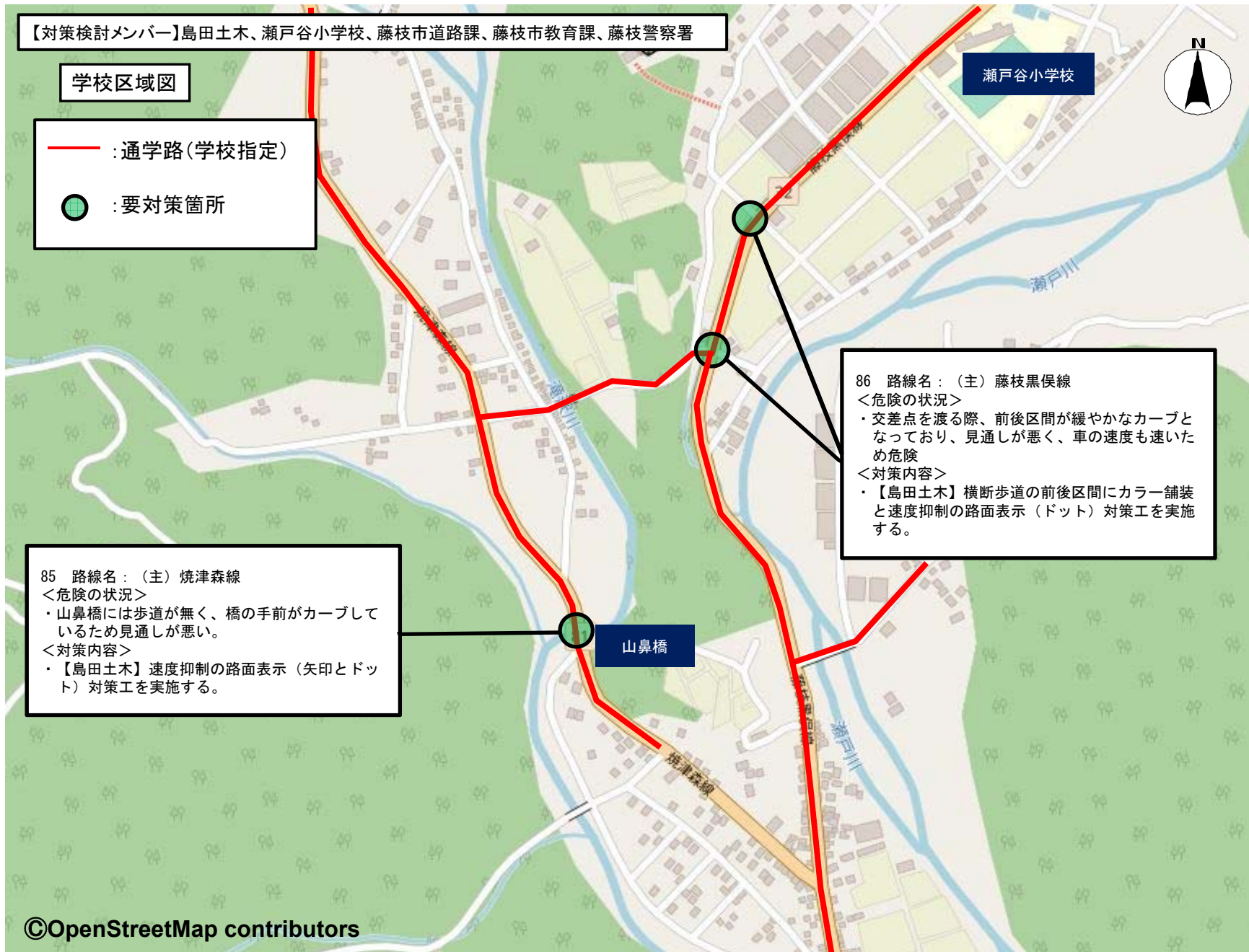


【藤枝市】瀬戸谷小学校区 (R1要対策箇所)

【対策検討メンバー】島田土木、瀬戸谷小学校、藤枝市道路課、藤枝市教育課、藤枝警察署



【藤枝市】瀬戸谷小学校区 (R1要対策箇所)



【藤枝市】西益津小学校区(R1要対策箇所)

【別紙③】

【対策検討メンバー】藤枝市教育委員会、西益津小学校、静岡県島田土木事務所、藤枝市道路課、郡2町内会、田中二丁目町内会、藤枝警察署

学校区域図

— : 通学路(学校指定)

● : 要対策箇所

西益津幼稚園

87 路線名 : (主) 焼津藤枝線

<危険の状況>

・ 時間帯に関係なく交通量が多いため、児童が信号待ちをする時に危険を感じる。

<対策内容>

・ 【島田土木】自転車等の通行を考慮しつつ、待機部にポストコーンを設置する。



【藤枝市】葉梨小学校区(R1要対策箇所)

【対策検討メンバー】藤枝市教育委員会、葉梨小学校、藤枝市道路課、下藪田町内会、藤枝警察署

学校区域図

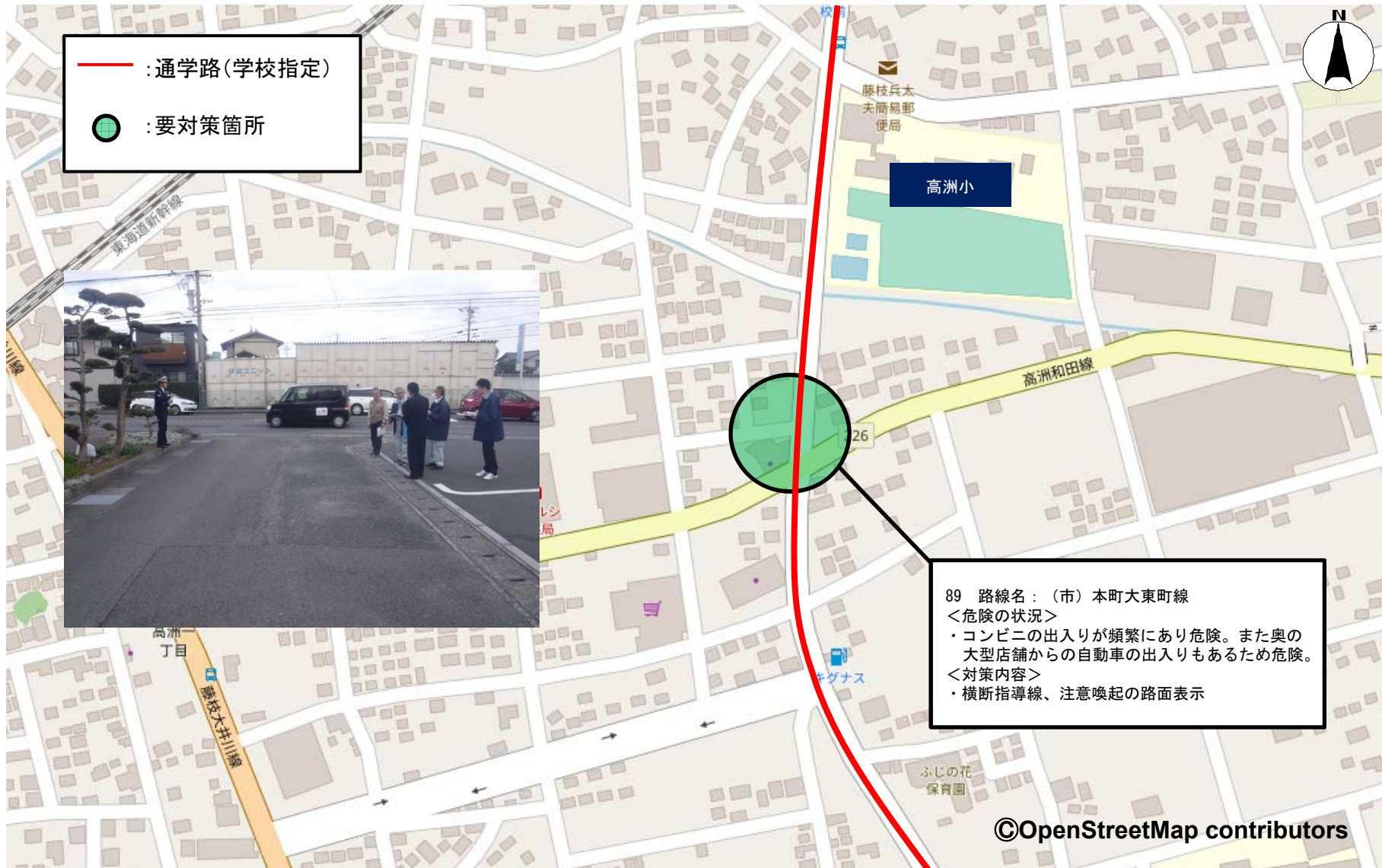


【藤枝市】高洲小学校区(R1要対策箇所)

【別紙③】

【対策検討メンバー】藤枝市教育委員会、高洲小学校、藤枝市道路課、高柳巾溝町内会、藤枝警察署

学校区域図

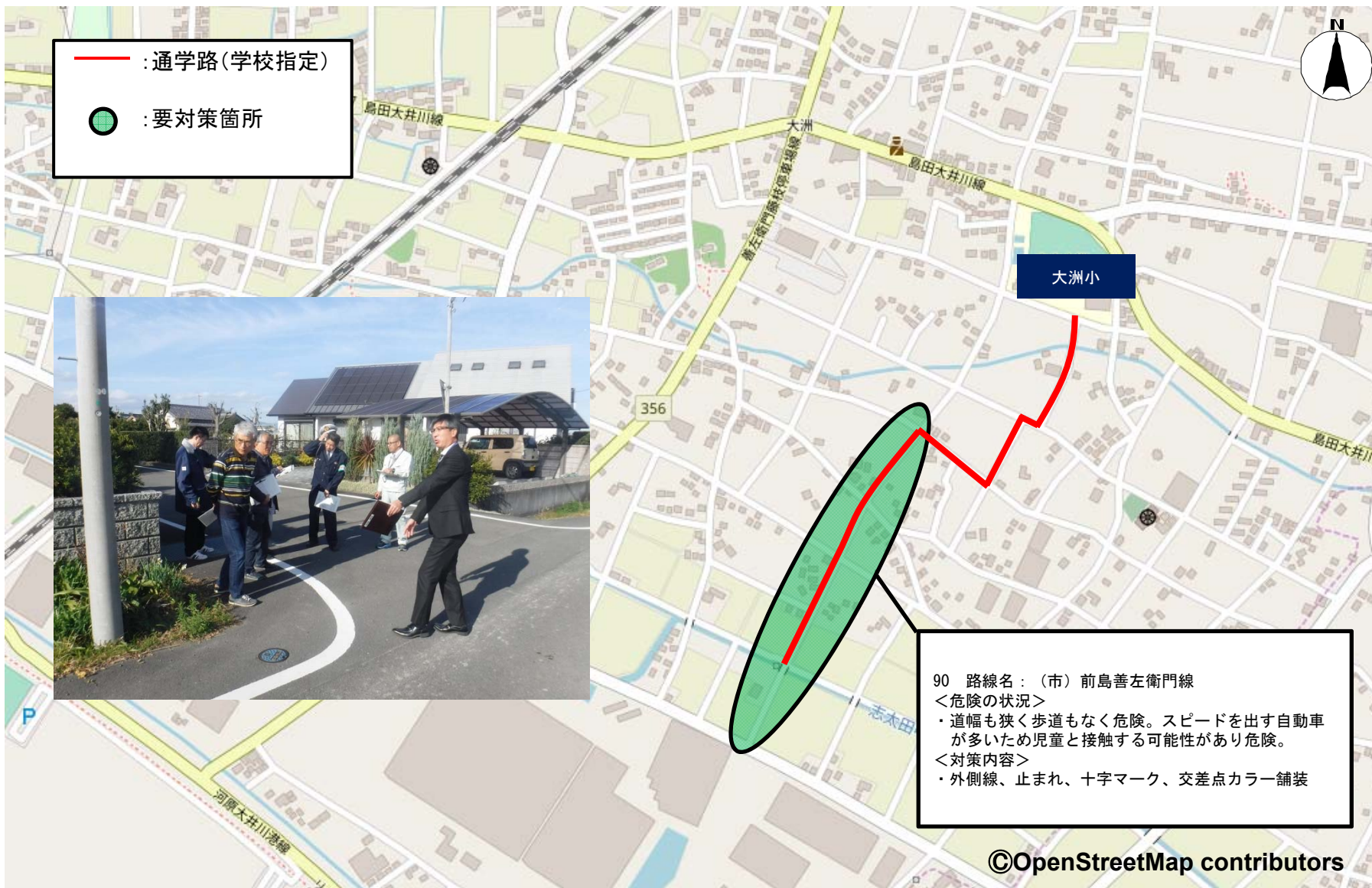


【藤枝市】大洲小学校区(R1要対策箇所)

【別紙③】

【対策検討メンバー】藤枝市教育委員会、大洲小学校、藤枝市道路課、善左衛門下町内会、藤枝警察署

学校区域図



【藤枝市】広幡小学校区(R1要対策箇所)

【別紙③】

【対策検討メンバー】藤枝市教育委員会、広幡小学校、藤枝市道路課、水守町内会、藤枝警察署

学校区域図



【藤枝市】高洲南小学校区(R1要対策箇所)

【別紙③】

【対策検討メンバー】藤枝市教育委員会、高洲南小学校、藤枝市道路課、兵太夫北町内会、藤枝警察署

学校区域図

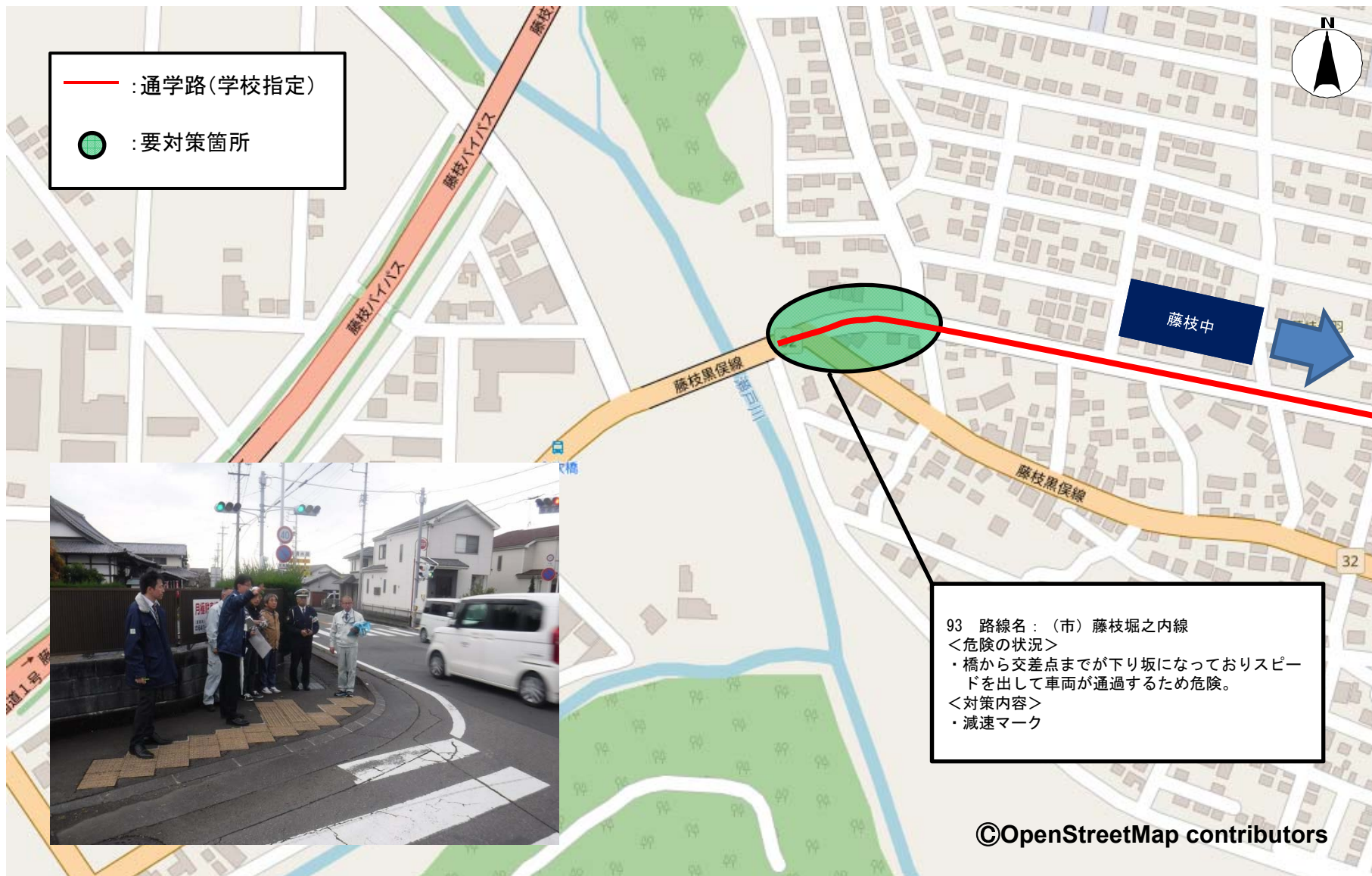


【藤枝市】藤枝中学校区(R1要対策箇所)

【別紙③】

【対策検討メンバー】藤枝市教育委員会、藤枝中学校、藤枝市道路課、原第2町内会、原第3町内会、藤枝警察署

学校区域図



【藤枝市】大洲中学校区(R1要対策箇所)

【対策検討メンバー】藤枝市教育委員会、大洲中学校、藤枝市道路課、大東町西町内会、大東町北町内会、藤枝警察署

学校区域図

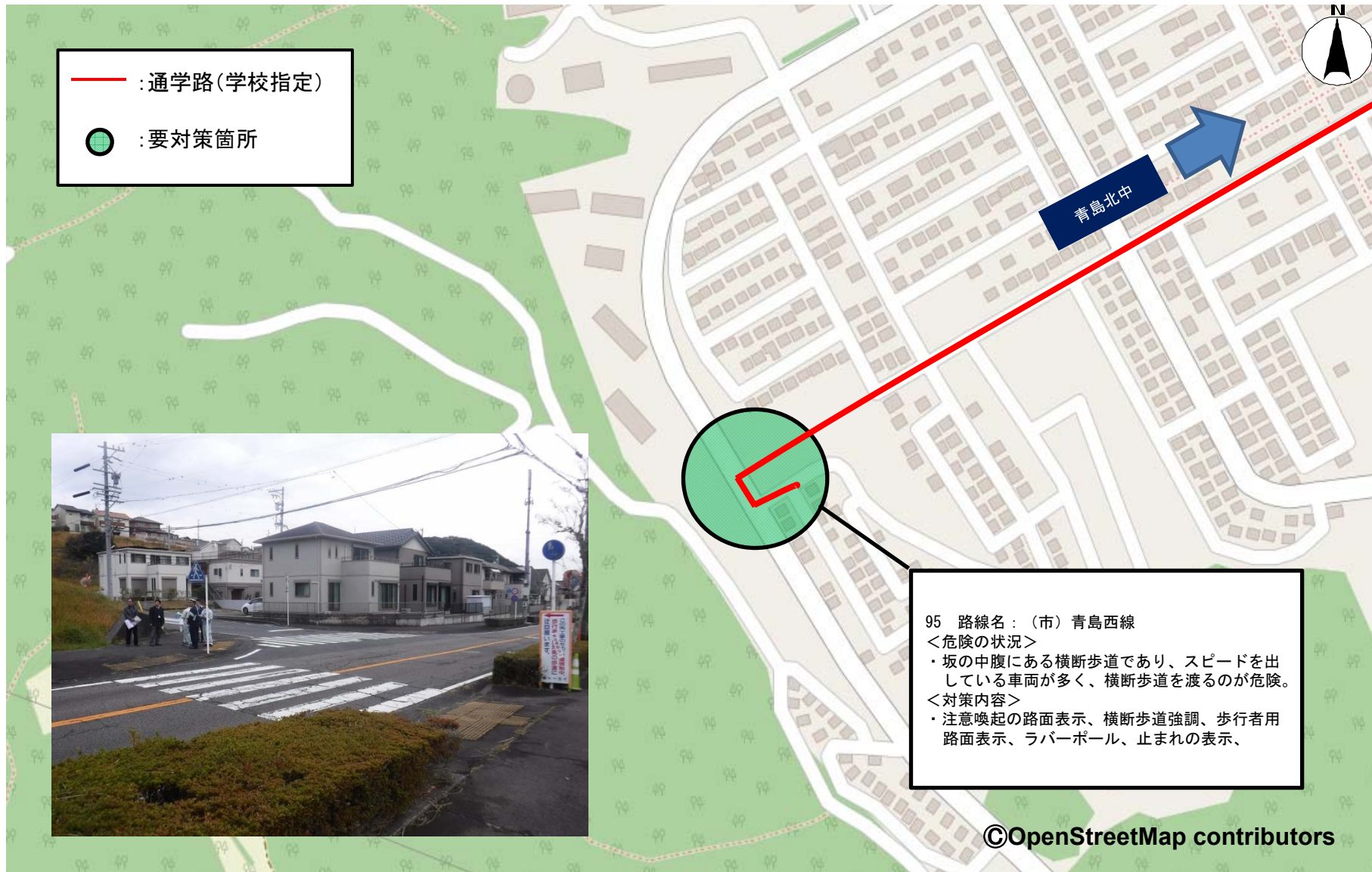


【藤枝市】青島北中学校区(R1要対策箇所)

【別紙③】

【対策検討メンバー】藤枝市教育委員会、青島北中学校、藤枝市道路課、南駿河台六丁目町内会、藤枝警察署

学校区域図

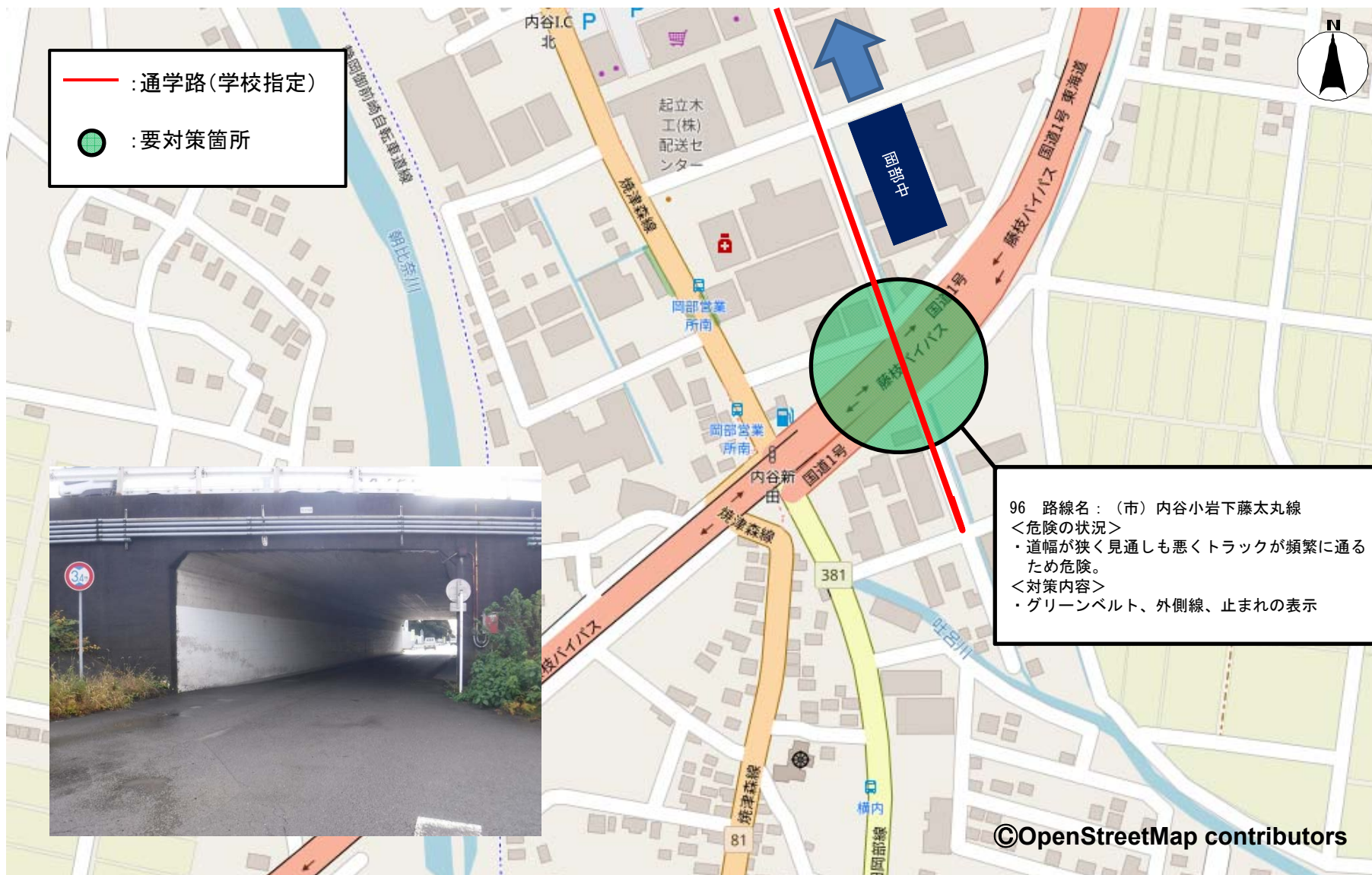


【藤枝市】岡部中学校区(R1要対策箇所)

【別紙③】

【対策検討メンバー】藤枝市教育委員会、岡部中学校、青島中学校、藤枝市道路課、岡部南町内会、藤枝警察署

学校区域図



【藤枝市】青島東小学校区(R1要対策箇所)

【対策検討メンバー】藤枝市教育委員会、青島東小学校、藤枝市道路課、志太第1町内会、志太第4町内会、藤枝警察署

学校区域図



【藤枝市】西益津小学校区(R1要対策箇所)

【対策検討メンバー】藤枝市教育委員会、西益津小学校、藤枝市道路課、郡2町内会、平島第2町内会、藤枝警察署

学校区域図



【藤枝市】高洲南小学校区(R1要対策箇所)

【対策検討メンバー】藤枝市教育委員会、高洲南小学校、藤枝市道路課、兵太夫南町内会、藤枝警察署

学校区域図



【藤枝市】葉梨小学校区(R1要対策箇所)

【対策検討メンバー】藤枝市教育委員会、葉梨小学校、藤枝市道路課、時ヶ谷第1町内会、時ヶ谷第2町内会、藤枝警察署

学校区域図



【藤枝市】青島小学校区(R1要対策箇所)

【別紙③】

【対策検討メンバー】藤枝市教育委員会、青島小学校、藤枝市道路課、瀬戸新屋町内会、藤枝警察署


学校区域図



【牧之原市】細江小学校区(R1要対策箇所)

【対策検討メンバー】牧之原市教育委員会、細江小学校、牧之原市建設管理課、島田土木事務所工事第3課、島田土木事務所企画検査課、牧之原警察署

学校区域図



OSM(OpenStreetMap)



【牧之原市】坂部小学校区(R1要対策箇所)

【対策検討メンバー】牧之原市教育委員会、坂部小学校、牧之原市建設管理課、島田土木事務所工事第3課、島田土木事務所企画検査課、牧之原警察署

学校区域図

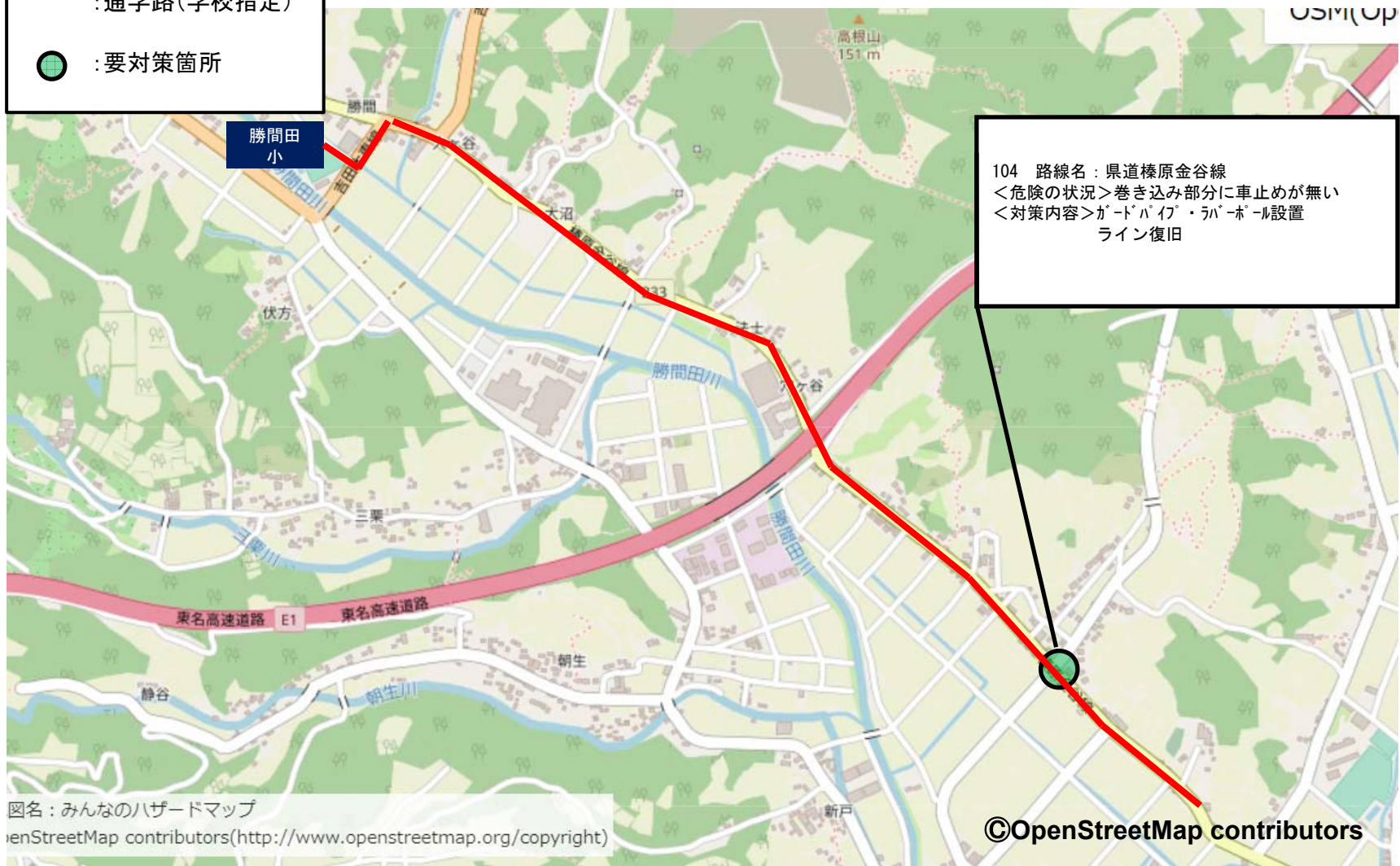


【牧之原市】勝間田小学校区(R1要対策箇所)

【対策検討メンバー】牧之原市教育委員会、勝間田小学校、牧之原市建設管理課、島田土木事務所工事第3課、島田土木事務所企画検査課、牧之原警察署

学校区域図

— : 通学路(学校指定)
● : 要対策箇所



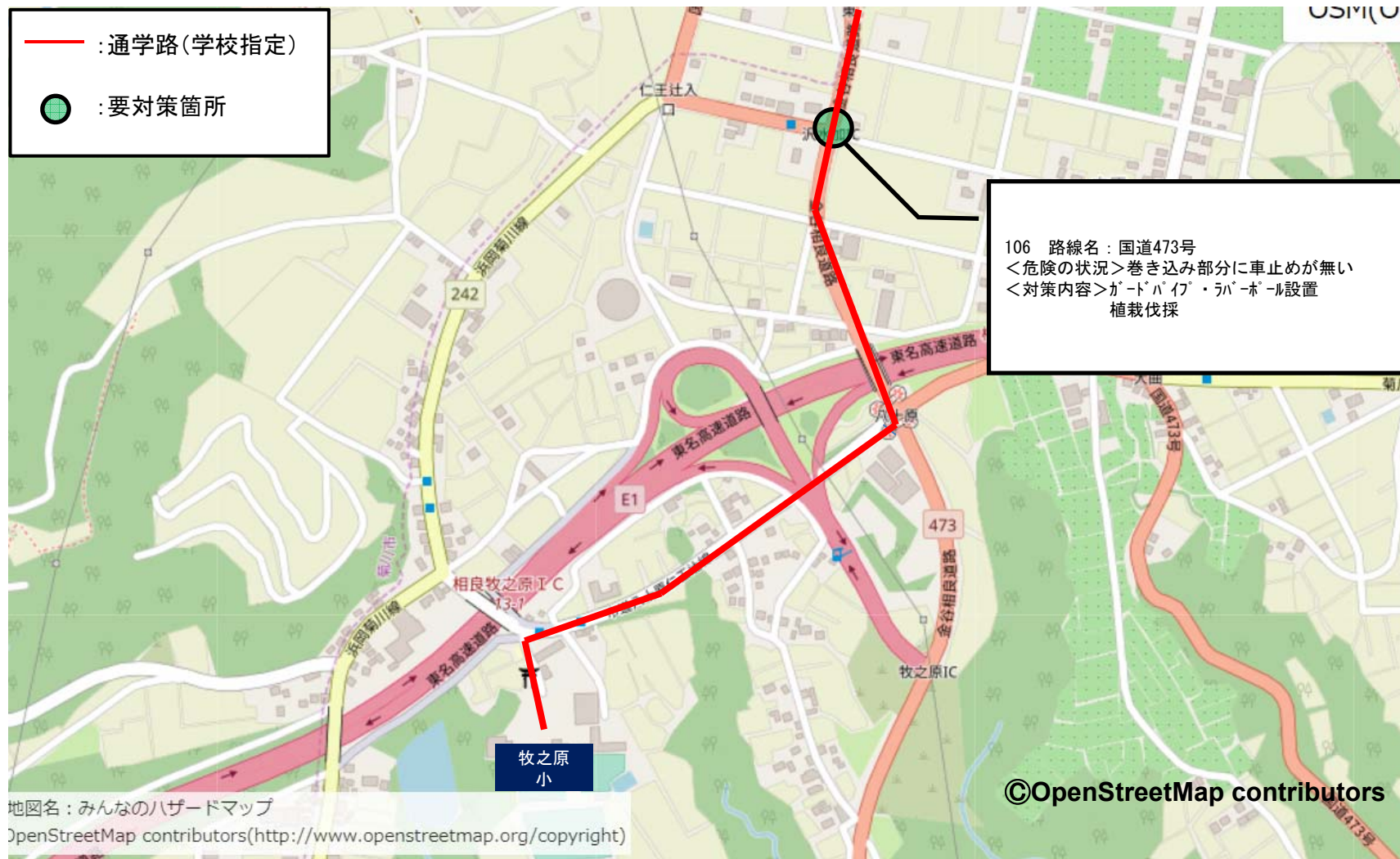

図名：みんなのハザードマップ
OpenStreetMap contributors(<http://www.openstreetmap.org/copyright>)

©OpenStreetMap contributors

【牧之原市】牧之原小学校区(R1要対策箇所)

【対策検討メンバー】牧之原市教育委員会、牧之原小学校、牧之原市建設管理課、島田土木事務所工事第3課、島田土木事務所企画検査課、牧之原警察署

学校区域図

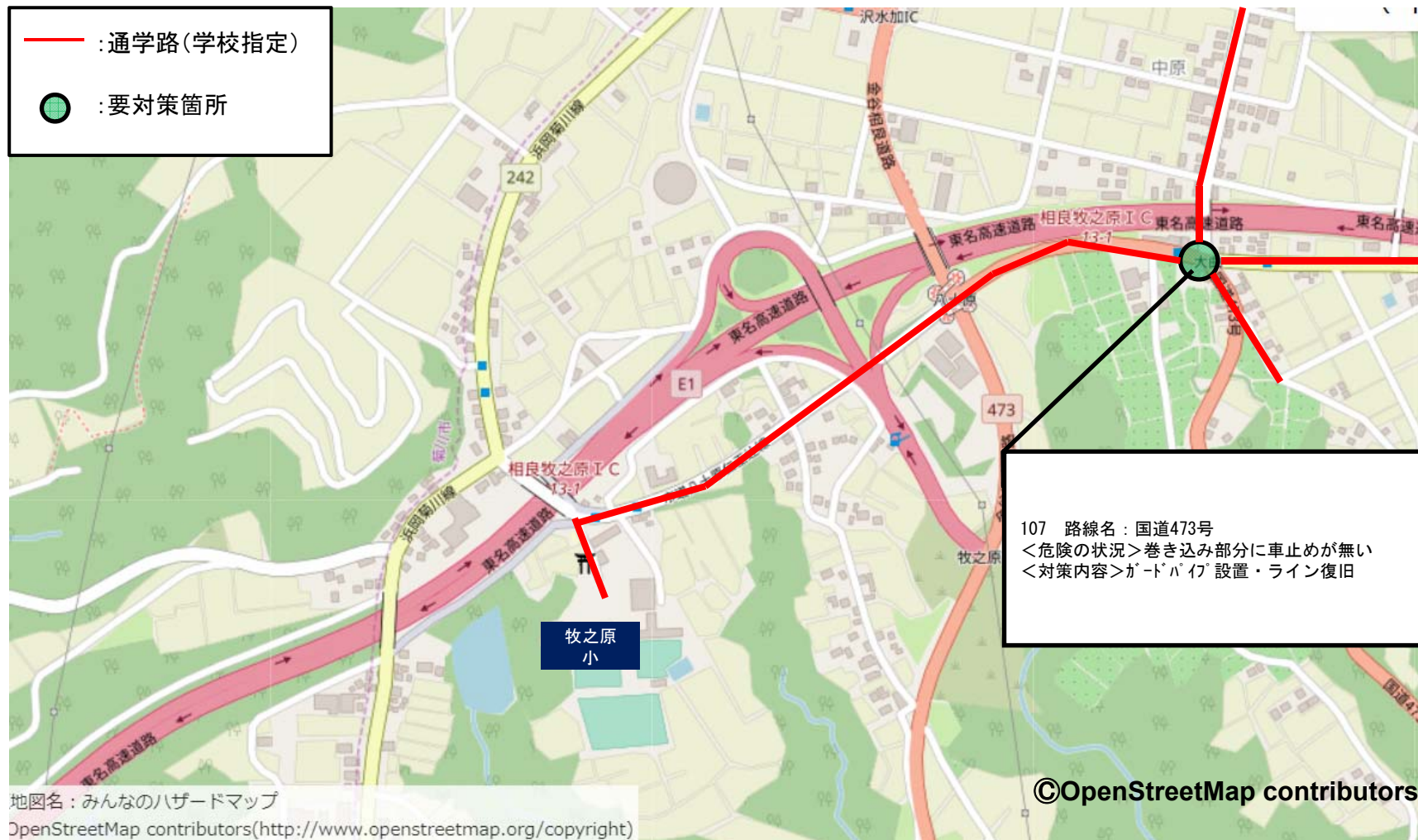


地図名: みんなのハザードマップ
OpenStreetMap contributors(<http://www.openstreetmap.org/copyright>)

【牧之原市】牧之原小学校区(R1要対策箇所)

【対策検討メンバー】牧之原市教育委員会、牧之原小学校、牧之原市建設管理課、島田土木事務所工事第3課、島田土木事務所企画検査課、牧之原警察署

学校区域図



【牧之原市】相良小学校区(R1要対策箇所)

【対策検討メンバー】牧之原市教育委員会、相良小学校、牧之原市建設管理課、島田土木事務所工事第3課、島田土木事務所企画検査課、牧之原警察署

学校区域図



OSM(Open



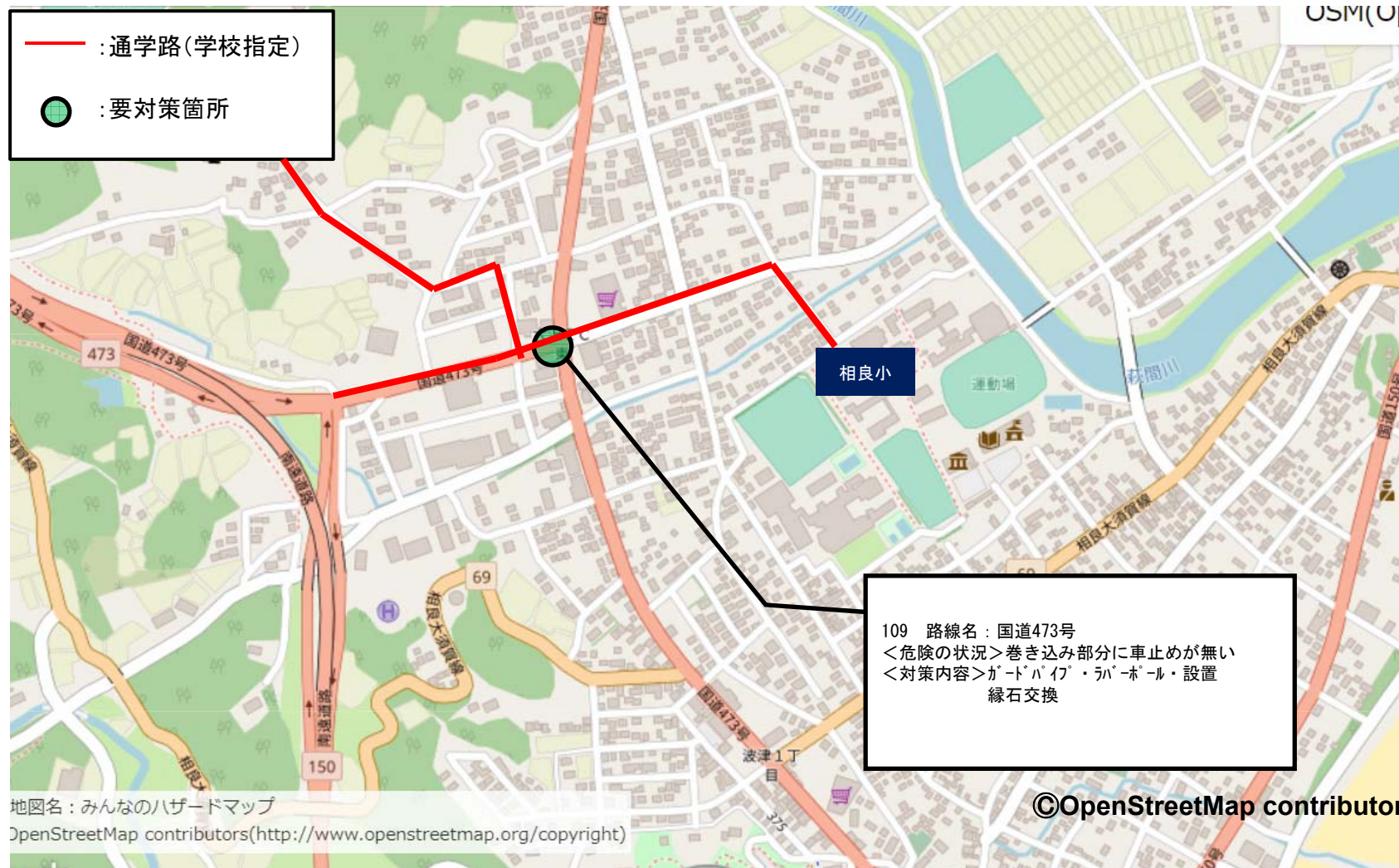
【牧之原市】相良小学校区(R1要対策箇所)

【対策検討メンバー】牧之原市教育委員会、相良小学校、牧之原市建設管理課、島田土木事務所工事第3課、島田土木事務所企画検査課、牧之原警察署

学校区域図




OSM(OpenStreetMap)



【牧之原市】川崎小学校区(R1要対策箇所)

【対策検討メンバー】牧之原市教育委員会、川崎小学校、牧之原市建設管理課、島田土木事務所工事第3課、島田土木事務所企画検査課、牧之原警察署

学校区域図



OSM(OpenStreetMap)



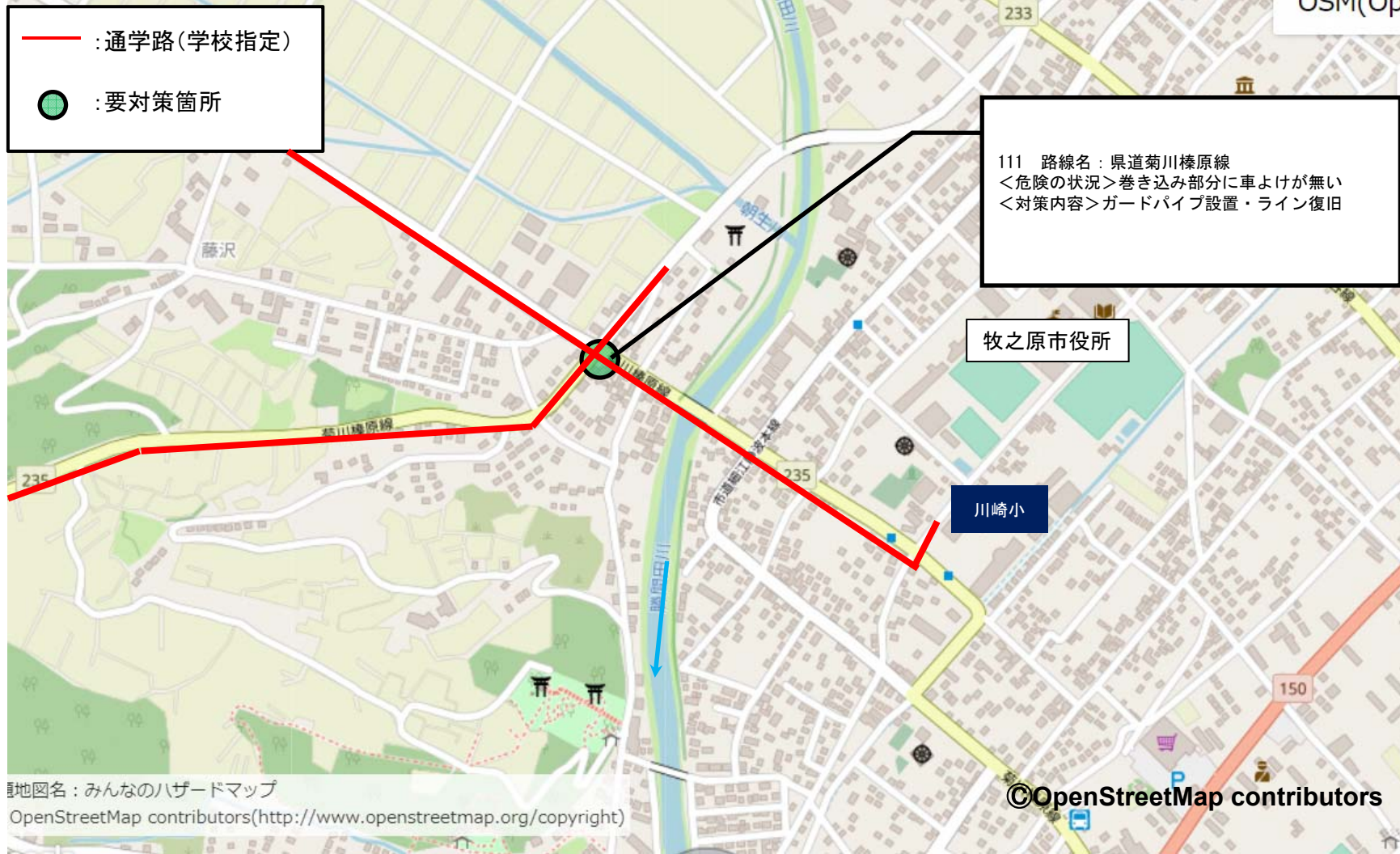
【牧之原市】川崎小学校区(R1要対策箇所)

【対策検討メンバー】牧之原市教育委員会、川崎小学校、牧之原市建設管理課、島田土木事務所工事第3課、島田土木事務所企画検査課、牧之原警察署

学校区域図




OSM(OpenStreetMap)



【牧之原市】川崎小学校区(R1要対策箇所)

【対策検討メンバー】牧之原市教育委員会、川崎小学校、牧之原市建設管理課、島田土木事務所工事第3課、島田土木事務所企画検査課、牧之原警察署

学校区域図




OSM(Op



【牧之原市】川崎小学校区(R1要対策箇所)

【対策検討メンバー】牧之原市教育委員会、川崎小学校、牧之原市建設管理課、島田土木事務所工事第3課、島田土木事務所企画検査課、牧之原警察署

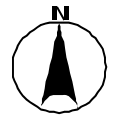
学校区域図



【牧之原市】萩間小学校区(R1要対策箇所)

【対策検討メンバー】牧之原市教育委員会、萩間小学校、牧之原市建設管理課、牧之原警察署

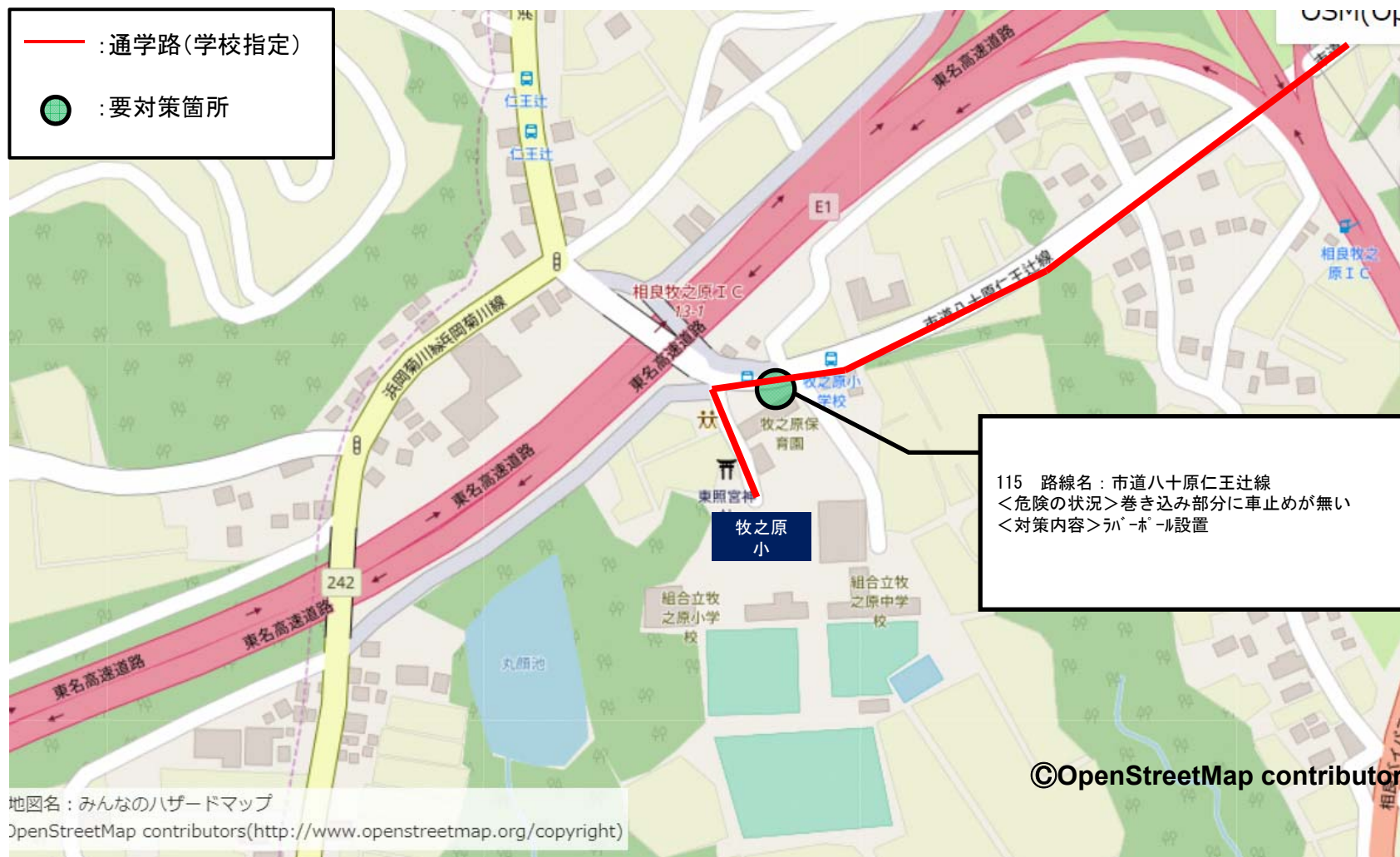

学校区域図



【牧之原市】牧之原小学校区(R1要対策箇所)

【対策検討メンバー】牧之原市教育委員会、牧之原小学校、牧之原市建設管理課、牧之原警察署

学校区域図



【牧之原市】細江小学校区(R1要対策箇所)

【対策検討メンバー】牧之原市教育委員会、細江小学校、牧之原市建設管理課、牧之原警察署

学校区域図



【掛川市】日坂小学校区(R1要対策箇所)

【対策検討メンバー】掛川市教育委員会、日坂小学校、掛川市維持管理課

学校区域図

— : 通学路(学校指定)

● : 要対策箇所



117 路線名：(市)旧日坂東山線
<危険の状況>
・歩行空間が確保されておらず、危険性が高い。
<対策内容>
・【市道路管理者】外側線の引き直し

©OpenStreetMap contributors

【掛川市】日坂小学校区(R1要対策箇所)

【対策検討メンバー】掛川市教育委員会、日坂小学校、掛川市維持管理課

学校区域図

— : 通学路(学校指定)

● : 要対策箇所



118 路線名 : (市)日坂東山線
<危険の状況>
・歩行空間が狭く、危険性が高い。
<対策内容>
・【市道路管理者】歩行空間を確保し、外側線を引き直す。



©OpenStreetMap contributors

【掛川市】日坂小学校区(R1要対策箇所)

【対策検討メンバー】掛川市教育委員会、日坂小学校、掛川市維持管理課

学校区域図

- : 通学路(学校指定)
- : 要対策箇所

119 路線名 : (市)寺向大久保線
<危険の状況>
・歩行空間が狭く、危険性が高い。
<対策内容>
・【市道路管理者】歩行空間を確保し、外側線を引き直す。



©OpenStreetMap contributors

【掛川市】城北小学校区(R1要対策箇所)

【対策検討メンバー】掛川市教育委員会、城北小学校、掛川市維持管理課

学校区域図

— : 通学路(学校指定)
● : 要対策箇所

120 路線名：(市)大多郎1号線
<危険の状況>
・側溝に蓋がなく、危険性が高い。
<対策内容>
・【市道路管理者】側溝に蓋を設置する。



©OpenStreetMap contributors

画像は著作権で保護さ

【掛川市】西郷小学校区(R1要対策箇所)

【対策検討メンバー】掛川市教育委員会、西郷小学校、掛川市維持管理課

学校区域図

- : 通学路(学校指定)
- : 要対策箇所



五明茶業組合



- 121 路線名：(市)丸山南線
<危険の状況>
・水路上の橋から落ちる危険性がある。
<対策内容>
・【市道路管理者】転落防止柵を設置する。

©OpenStreetMap contributors

【掛川市】倉真小学校区(R1要対策箇所)

【対策検討メンバー】掛川市教育委員会、倉真小学校、掛川警察署、掛川市危機管理課、掛川市維持管理課

学校区域図

— : 通学路(学校指定)
● : 要対策箇所



122 路線名：(主)焼津森線
<危険の状況>
・横断歩道がなく、危険性がある。
<対策内容>
・【警察署】横断歩道を設置する。



©OpenStreetMap contributors

【掛川市】倉真小学校区(R1要対策箇所)

【対策検討メンバー】掛川市教育委員会、倉真小学校、袋井土木事務所、掛川市維持管理課

学校区域図

— : 通学路(学校指定)
● : 要対策箇所



123 路線名 : (主)焼津森線
<危険の状況>
・橋梁付近が狭く、危険性がある。
<対策内容>
・【県道路管理者】橋梁架け替え及び前後の道路改良。

©OpenStreetMap contributors

【袋井市】 袋井南小学校区(R1要対策箇所)

【対策検討メンバー】袋井市教育委員会、袋井南小学校、袋井警察署、袋井土木事務所、袋井市都市整備課



都市計画道路 田端宝野線の整備

124 路線名：一般県道袋井小笠線
市道大門4号線

<危険の状況>

①路肩を通行しているが、交通量が多く危険

②、③幅員が狭く児童が通行しているときに避けるスペースがない。

④登り坂の起点に横断歩道があるが、車がスピードを出し危険

<対策内容>

(短期)

【県道路管理者】県道への区画線、路面標示の引き直し

【市道路管理者】市道への通学路表記看板の設置

【学校関係者】通学時の父兄による見守り

(長期)

【県道路管理者】都市計画道路の整備、両側歩道設置

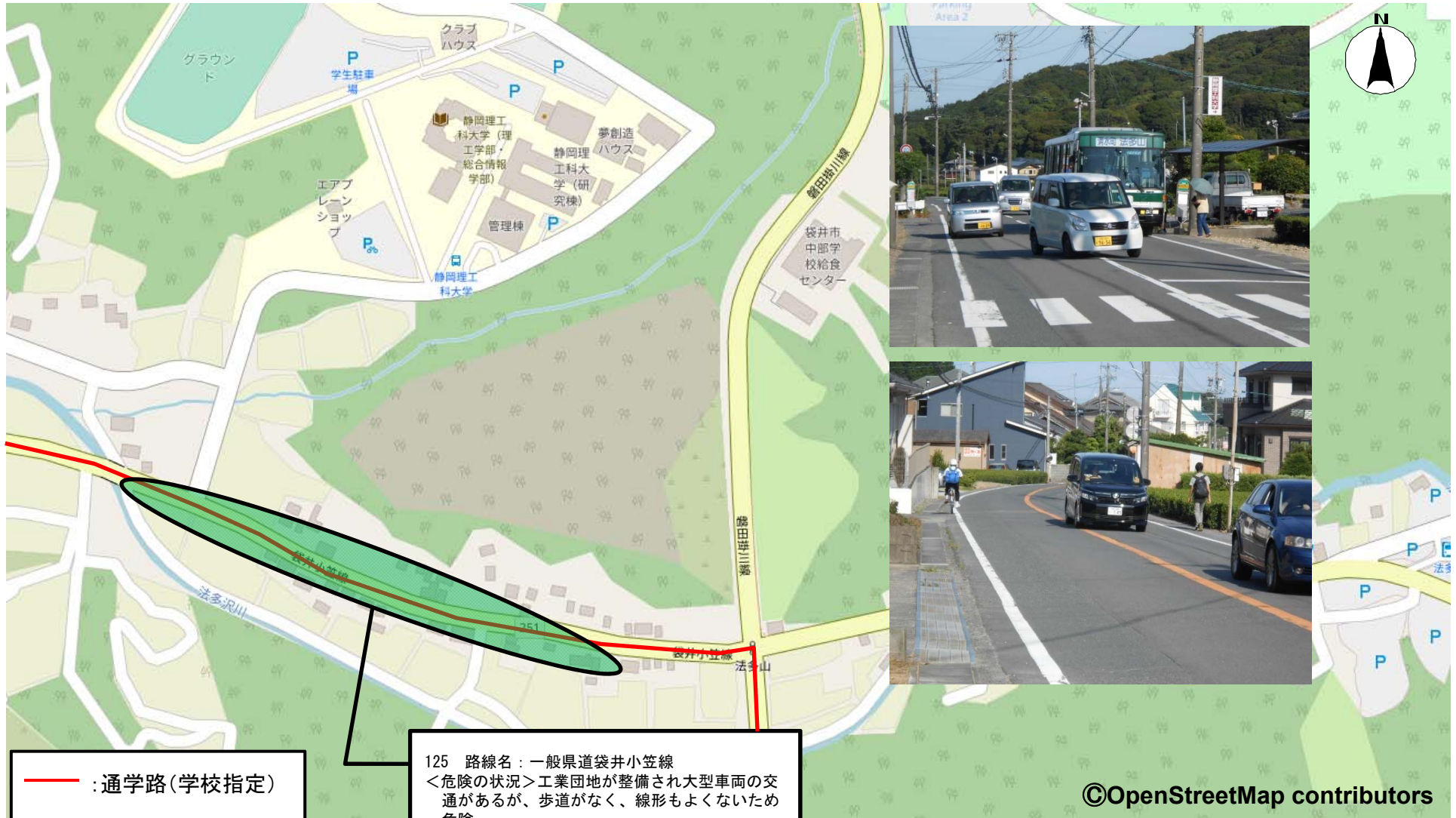
凡例	
	通学路
	要対策箇所

©OpenStreetMap contributors

【袋井市】高南小学校区(R1要対策箇所)

【対策検討メンバー】袋井市教育委員会、高南小学校、袋井市建設課、袋井警察署、袋井土木事務所

学校区域図



©OpenStreetMap contributors

【袋井市】笠原小学校区(R1要対策箇所)

【対策検討メンバー】袋井市教育委員会、笠原小学校、袋井市建設課、袋井警察署、袋井土木事務所

学校区域図



— : 通学路(学校指定)
● : 要対策箇所



126 路線名：主要地方道袋井大須賀線
<危険の状況>交通が多いが、歩道がなく危険
<対策内容>グリーンベルトの設置

【湖西市】鷺津小学校区(R1要対策箇所)

【対策検討メンバー】湖西市教育委員会、鷺津小学校、湖西市土木管理課、湖西市危機管理課、湖西警察署

