

【清水町】清小校区（R1要対策箇所）

【対策検討メンバー】 沼津警察署、静岡県沼津土木事務所、清水町教育委員会、清水町くらし安全課、清水町建設課

学校区域図

- : 通学路(学校指定)
- : 要対策箇所

36 路線名：県道沼津三島線
＜危険の状況＞登下校の時間も交通量が多い。横断歩道があっても見通しが悪いため、道路に少し体を出さないと車の確認ができない。そのため、横断旗を設置してもらったが、横断旗で遊ぶ児童がおり、かえって危ない。
＜対策内容＞【県道路管理者】スピード抑制対策（ドット

37 路線名：町道125号線・県道沼津三島線・町道127号線
＜危険の状況＞歩行者用の信号はあるが、車のスピードが出ていたり、真っ直ぐ来る車と右折する車が出合い頭にぶつかりそうになっており、横断歩行者に危険がおよぶことが考えられる。



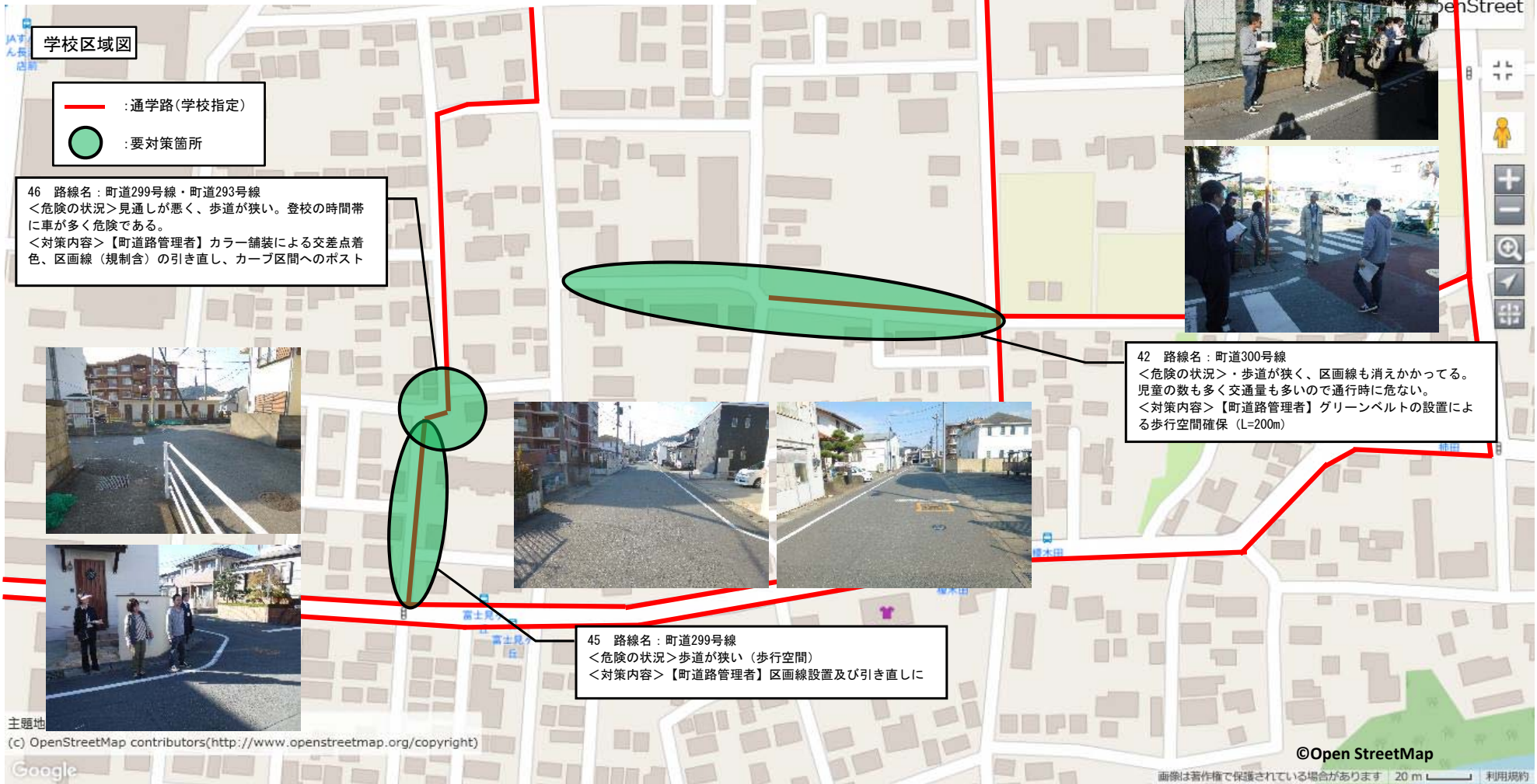
【清水町】清小校区（R1要対策箇所）



【清水町】清小校区（R1要対策箇所）



【清水町】西小校区（R1要対策箇所）



【清水町】西小校区 (R1要対策箇所)

【対策検討メンバー】 沼津警察署、静岡県沼津土木事務所、清水町教育委員会、清水町くらし安全課、清水町建設課

学校区域図

— : 通学路 (学校指定)

● : 要対策箇所



44 路線名 : 町道26号線・町道268号線
<危険の状況> 交通量が多く、交差点での事故も多い場所である。(衝突事故も多いので、信号待ちの児童に車が突っ込んできそうで危険)
<対策内容> 【町道路管理者】 ガードパイプもしくは車止めポストによる歩行者溜まりの安全確保対策

43 路線名 : 町道26号線
<危険の状況> 歩道は確保されているが、歩道からの児童の飛び出し防止のため、柵を設置してほしい。
<対策内容> 【学校】 ソフト対策による通学路指導



主題地図名 : みんなのハザードマップ
(c) OpenStreetMap contributors (<http://www.openstreetmap.org/copyright>)

Google

© Open StreetMap

画像は著作権で保護されている場合があります

【清水町】西小校区（R1要対策箇所）

学校区域図

- : 通学路(学校指定)
- : 要対策箇所

47 路線名：町道2号線・町道226号線
 <危険の状況> 蓋の掛かっている水路があり転落の恐れがある箇所。
 <対策内容> 【町道路管理者】転落防止柵設置もしくは水



主題地図名：みんなのハセ
 (c) OpenStreetMap cont

(copyright)

©Open StreetMap

画像は著作権で保護されている場合があります



【清水町】南小校区 (R1要対策箇所)

学校区域図

- :通学路(学校指定)
- :要対策箇所

49 路線名：町道5号線・町道550号線・町道31号線
 <危険の状況>横断歩道を渡ろうとすると、加速して停止しない車が多い。渋滞時、見通しが悪く渡るタイミングが取れない。
 <対策内容>【町道路管理者・警察】区画線（規制含）の引



50 路線名：町道753号線・町道32号線
 <危険の状況>車道が狭く、対面通行できず車両が歩道に乗り上げてくるため、児童が危険である。【町道753号線】通学路として使用する児童が多いにも関わらず、道幅が狭いため非常に危険である。【町道32号線】朝、スピードを出している車が多く、車道も狭いので危険。雨の日は傘をさしているため、視界が悪くさらに危険。【町道32号線】
 <対策内容>【町道路管理者】・ポストコーン設置による車



48 路線名：町道5号線・町道547号線
 <危険の状況>信号のない交差点であり、交通量も多い。登下校中に車が多く、児童が手を挙げていても気づいてもらえない。『とまれ』の文字が消えかかっている。
 <対策内容>【町道路管理者、警察】区画線（規制含）の引き直し
 【町道路管理者】横断指導線の設置



主題地図名：みんなのハザードマップ
 (c) OpenStreetMap contributors(<http://www.openstreetmap.org/copyright>)

Google



©Open StreetMap

画像は著作権で保護されている場合があります 50 m

【清水町】南小校区 (R1要対策箇所)

【対策検討メンバー】 沼津警察署、静岡県沼津土木事務所、清水町教育委員会、清水町くらし安全課、清水町建設課

学校区域図

-  : 通学路(学校指定)
-  : 要対策箇所



51 路線名：町道30号線
<危険の状況> どちらから来てもカーブがきつくて見えにくい。
<対策内容> 【町道路管理者】 区画線、グリーンベルトの

主題地図名：みんなのハザードマップ
(c) OpenStreetMap contributors(<http://www.openstreetmap.org/copyright>)



Google

©Open StreetMap

画像は著作権で保護されている場合があります

【清水町】南小校区 (R1要対策箇所)

学校区域図

-  : 通学路 (学校指定)
-  : 要対策箇所

52 路線名：町道466号線
＜危険の状況＞車が通るとすれ違いができないほど道幅が狭く怖い思いをしている
＜対策内容＞【町道路管理者】「学童注意」などの路面標示設置



53 路線名：(一) 県道原木沼津線
＜危険の状況＞道幅がとても狭く、車の通りも多いカーブ区間で、歩道が狭いので車が突っ込んできた場合に逃げ場がない。特に雨の日は心配である
＜対策内容＞【県道路管理者】カーブ区間にドットライン標示を行いドライバーへの注意喚起を促す (L=220m)



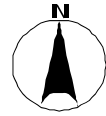
(c) OpenStreetMap contributors(<http://www.openstreetmap.org/copyright>)

Google

©Open StreetMap
画像は著作権で保護されている場合があります

【富士宮市】芝富小学校区(R1要対策箇所)

【対策検討メンバー】富士宮市立芝富小学校、富士宮市学校教育課、富士宮警察署、長貴区区长、富士宮市道路課



学校区域図

— : 通学路(学校指定)

● : 要対策箇所



【焼津市】和田小学校区(R1要対策箇所)

【対策検討メンバー】焼津市市教育委員会、和田小学校、焼津市道路課、焼津警察署、島田土木事務所

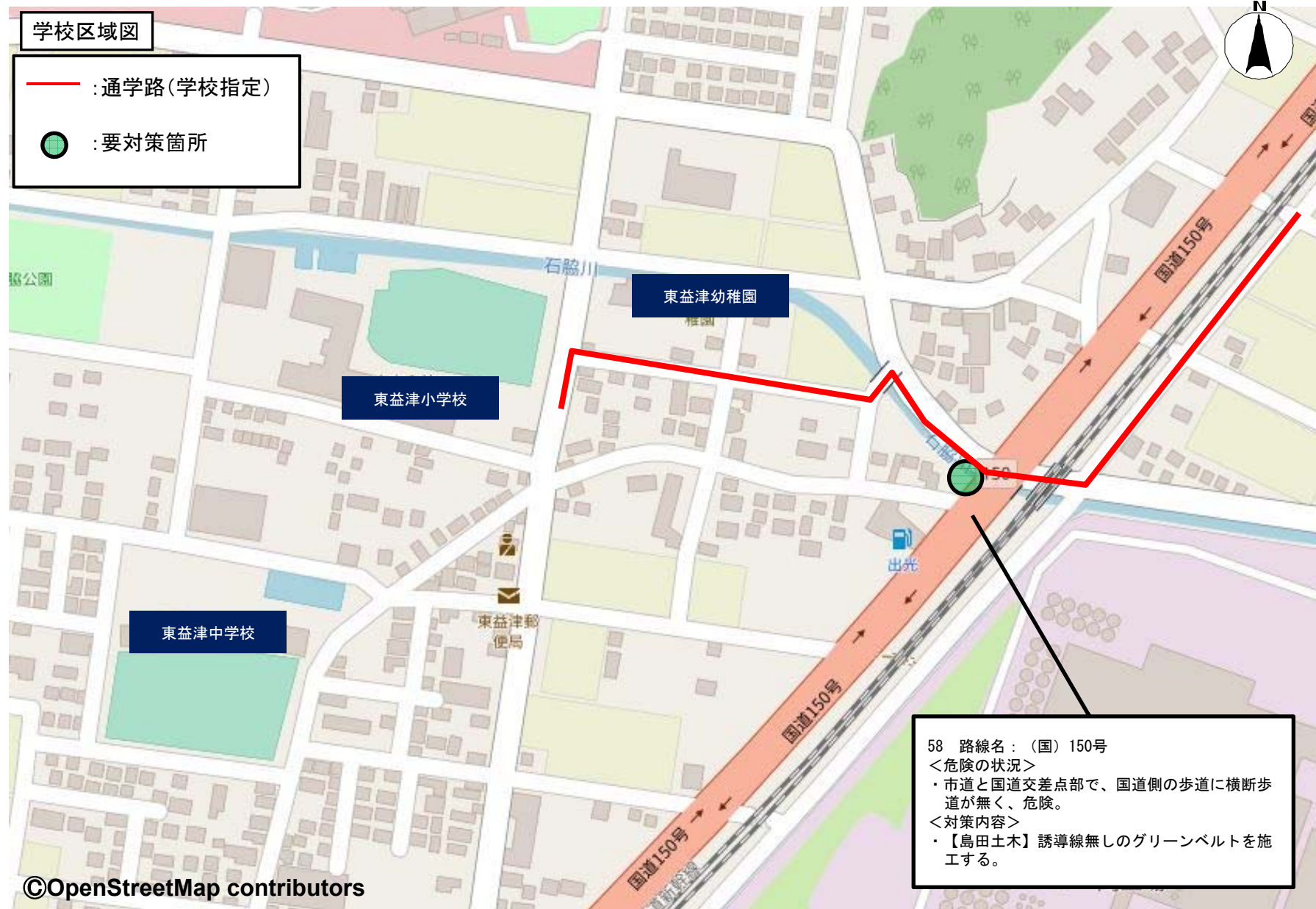


【焼津市】大井川南小学校区 (R1要対策箇所)



【焼津市】東益津小学校区(R1要対策箇所)

【対策検討メンバー】焼津市市教育委員会、東益津小学校、焼津市道路課、焼津警察署、島田土木事務所



【焼津市】大井川東小学校区 (R1要対策箇所)

【対策検討メンバー】焼津市教育委員会、大井川東小学校、焼津市道路課、焼津警察署、島田土木事務所



【焼津市】焼津東小学校区(R1要対策箇所)

【対策検討メンバー】焼津警察署、静岡県交通安全協会焼津地区支部、静岡県島田土木事務所企画検査課・工事第2課、焼津東小学校、焼津市教育委員会事務局、焼津市くらし安全課・土木管理課・河川課・道路課



【焼津市】焼津西小学校区(R1要対策箇所)

【対策検討メンバー】焼津警察署、静岡県交通安全協会焼津地区支部、静岡県島田土木事務所企画検査課・工事第2課、焼津西小学校、焼津市教育委員会事務局、焼津市くらし安全課・土木管理課・河川課・道路課

学校区域図

— : 通学路(学校指定)
● : 要対策箇所

65 路線名：市道塩津高架橋東上線
＜危険の状況＞
・朝は特に交通量が多く、たいへん見通しが悪い。
＜対策内容＞
・グリーンベルトを設置(巻込み)
・指導、取締りの徹底

66 路線名：市道鵜ヶ島八楠線
＜危険の状況＞
・歩行者用信号がなく見通しが悪い。
＜対策内容＞
・児童への通行注意指導

67 路線名：市道焼津西小学校西線
＜危険の状況＞
・道幅は狭く、一度に大勢の児童が通るため、自動車が通るとたいへん危険。
＜対策内容＞
・児童への通行注意指導



焼津西小学校



【焼津市】焼津南小学校区(R1要対策箇所)

【対策検討メンバー】焼津警察署、静岡県交通安全協会焼津地区支部、静岡県島田土木事務所企画検査課・工事第2課、焼津南小学校、焼津市教育委員会事務局、焼津市くらし安全課・土木管理課・河川課・道路課

学校区域図

-  : 通学路(学校指定)
-  : 要対策箇所

68 路線名：市道焼津南小学校北線
<危険の状況>
・現在グリーンベルトがあるが、老朽化に伴い、色が薄くなり区別が付きにくくなっている。
<対策内容>
・区画線の引き直し



【焼津市】小川小学校区(R1要対策箇所)

【対策検討メンバー】焼津警察署、静岡県交通安全協会焼津地区支部、静岡県島田土木事務所企画検査課・工事第2課、焼津小川小学校、焼津市教育委員会事務局、焼津市くらし安全課・土木管理課・河川課・道路課



【焼津市】東益津小学校区(R1要対策箇所)

【対策検討メンバー】焼津警察署、静岡県交通安全協会焼津地区支部、静岡県島田土木事務所企画検査課・工事第2課、東益津小学校、焼津市教育委員会事務局、焼津市くらし安全課・土木管理課・河川課・道路課

学校区域図

- : 通学路(学校指定)
- : 要対策箇所



【焼津市】大富小学校区(R1要対策箇所)

【対策検討メンバー】焼津警察署、静岡県交通安全協会焼津地区支部、静岡県島田土木事務所企画検査課・工事第2課、大富小学校、焼津市教育委員会事務局、焼津市くらし安全課・土木管理課・河川課・道路課

学校区域図

— : 通学路(学校指定)


● : 要対策箇所



【焼津市】港小学校区(R1要対策箇所)

【対策検討メンバー】焼津警察署、静岡県交通安全協会焼津地区支部、静岡県島田土木事務所企画検査課・工事第2課、港小学校、焼津市教育委員会事務局、焼津市くらし安全課・土木管理課・河川課・道路課

学校区域図



— : 通学路(学校指定)
● : 要対策箇所



75 路線名：市道石津向町西川上線
＜危険の状況＞
・交差点までは、南側だけに歩道があり、交差点以降は北側だけに歩道がある。当該交差点は、南東角・北西角ともに児童待機場所が狭く、危険である。(本年度より南側の歩道ではなく、北側の道を歩くよう通学路を変更したが、歩道ではない道を歩くため、安全面で不安が残る。
＜対策内容＞
・グリーンベルト等の設置

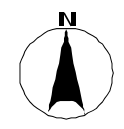
74 路線名：市道志太海岸線×市道港小学校南線
＜危険の状況＞
・西から歩いてくる児童と南から歩いてくる児童が合流する交差点であるため、児童が集中するが、児童の待機場所が狭く、危険である。
＜対策内容＞
・交通安全対策の検討

【焼津市】黒石小学校区(R1要対策箇所)

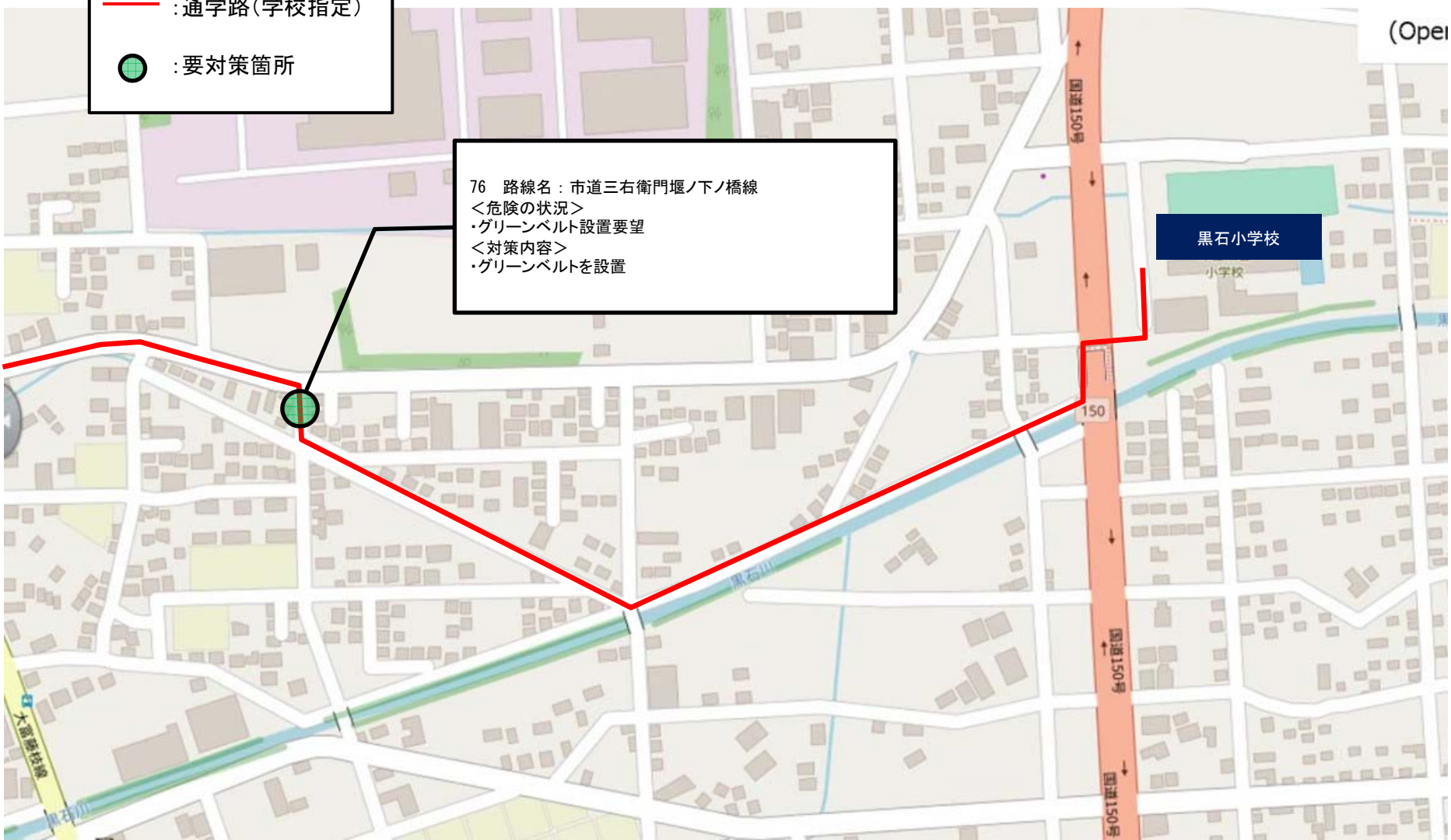
【対策検討メンバー】焼津警察署、静岡県交通安全協会焼津地区支部、静岡県島田土木事務所企画検査課・工事第2課、黒石小学校、焼津市教育委員会事務局、焼津市くらし安全課・土木管理課・河川課・道路課

学校区域図

- : 通学路(学校指定)
- : 要対策箇所




(Open



【焼津市】大井川東小学校区(R1要対策箇所)

【対策検討メンバー】焼津警察署、静岡県交通安全協会焼津地区支部、静岡県島田土木事務所企画検査課・工事第2課、大井川東小学校、焼津市教育委員会事務局、焼津市くらし安全課・土木管理課・河川課・道路課

学校区域図



(Oper

— : 通学路(学校指定)
● : 要対策箇所



78 路線名：市道0107号線・市道0219号線
<危険の状況>
・歩道がない
<対策内容>
・グリーンベルトを設置

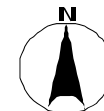
77 路線名：市道1393号線×市道1403号線
<危険の状況>
・近くに団地があり、多くの児童が通るが、信号等なく道幅も狭いため、危険である
<対策内容>
・交差点カラー舗装の設置

大井川東小学校

【焼津市】大井川西小学校区(R1要対策箇所)

【対策検討メンバー】焼津警察署、静岡県交通安全協会焼津地区支部、静岡県島田土木事務所企画検査課・工事第2課、大井川西小学校、焼津市教育委員会事務局、焼津市くらし安全課・土木管理課・河川課・道路課

学校区域図



(OpenStreetMap)

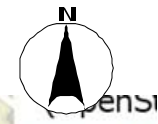
— : 通学路(学校指定)
● : 要対策箇所



【焼津市】大井川南小学校区(R1要対策箇所)

【対策検討メンバー】焼津警察署、静岡県交通安全協会焼津地区支部、静岡県島田土木事務所企画検査課・工事第2課、大井川南小学校、焼津市教育委員会事務局、焼津市くらし安全課・土木管理課・河川課・道路課

学校区域図



— : 通学路(学校指定)
● : 要対策箇所

82 路線名 : 市道0204号線×市道1448号線
<危険の状況>
・車両が多く、横断時に危険なため、横断歩道の設置が必要
<対策内容>
・児童への通行注意指導

