

【清水町】清水小学校区（H30要対策箇所）

【対策検討メンバー】沼津警察署、静岡県沼津土木事務所、清水町教育委員会、清水町くらし安全課、清水町建設課

学校区域図

— : 通学路(学校指定)

● : 要対策箇所

エスボット前



北幼稚園

No.53

路線名：町道129・127・122号線

<危険の状況>

壁で見通しが悪く車両と歩行者が出合い頭で接触する危険がある。

<対策内容>

【町道路管理者】区画線の設置、歩行者用通路の整備の検討

No.48

路線名：県道沼津三島線・町道22号線

<危険の状況>

ポストコーンを設置してあるが、倒しながら曲がる車がいる危険。

<対策内容>

【警察】歩車分離信号（押しボタン式）への変更を検討

【道路管理者】歩車分離信号とした場合、コンパクト化のため境界ブロックの切下げ対応



【清水町】清水小学校区（H30要対策箇所）

【対策検討メンバー】沼津警察署、静岡県沼津土木事務所、清水町教育委員会、清水町くらし安全課、清水町建設課

学校区域図

— : 通学路(学校指定)

● : 要対策箇所



清水小

No.50

路線名：町道3号線、町道332号線

＜危険の状況＞

歩道が狭く、横断歩道に歩行者溜まりがないので危険。

＜対策内容＞

【学校】通学路指導(ソフト対策)

【警察】横断歩道の撤去(通学路の集約)の検討

【町道路管理者】歩道整備による歩行者溜まり確保

No.49

路線名：県道下土狩徳倉沼津港線

＜危険の状況＞歩道が狭く、歩行者とベビーカーや自転車などのすれ違いの際に危険。特に高校の自転車通学が多い道路なので、度々接触しそうになる。

＜対策内容＞歩道改良、矢羽根型路面表示の設置



No.55

路線名：県道下土狩徳倉沼津港線、町道3号線

＜危険の状況＞右左折車が多く横断歩道をなかなか歩行者が渡れない。

＜対策内容＞

【短期：学校】通学路指導(ソフト対策)

【長期：警察】歩車分離信号(押しボタン式)への変更の検討

清水中

【清水町】清水小学校区（H30要対策箇所）

【対策検討メンバー】 沼津警察署、静岡県沼津土木事務所、清水町教育委員会、清水町くらし安全課、清水町建設課

学校区域図

— : 通学路(学校指定)

● : 要対策箇所

No.52

路線名：町道134号線、町道137号線、町道1号線

<危険の状況>

壁で見通しが悪く車両と歩行者が出合い頭で接触する危険がある。

<対策内容>

【町道路管理者】 道路拡幅の整備、拡幅終了後、必要な交通規制を警察と協議



北幼稚園

No.51

路線名：県道沼津三島線

<危険の状況>

児童が安全に横断できないため、信号の設置や押しボタン式信号機を設置してほしい。
車両の交通量が多く、歩行者が居ても停車しない。
歩道が狭い箇所があり危険。

<対策内容>

【学校】 横断旗の設置

【市道路管理者】 交差点改良を検討



【清水町】清水小学校区（H30要対策箇所）

【対策検討メンバー】沼津警察署、静岡県沼津土木事務所、清水町教育委員会、清水町くらし安全課、清水町建設課

学校区域図

— : 通学路(学校指定)

● : 要対策箇所



No.54

路線名：町道324号線

<危険の状況>

歩道はあるが車がスピードを出して走行するため危険である。

<対策内容>

【市道路管理者】路面表示設置による注意喚起
外側線設置



清水小

清水幼稚園

【清水町】西小学校区 (H30要対策箇所)

【対策検討メンバー】 沼津警察署、静岡県沼津土木事務所、清水町教育委員会、清水町くらし安全課、清水町建設課

学校区域図

— : 通学路(学校指定)

● : 要対策箇所

No.56
路線名：県道沼津三島線

<危険の状況>

横断歩道に歩行者溜りが無く横断中の歩行者が大変危険。歩道も狭く、また溝蓋も老朽化しており、躓いて学童がいる。

<対策内容>

【県道路管理者】溝蓋の点検、修繕
路面表示の設置

No.57
路線名：国道1号、町道24号線

<危険の状況>

南北の横断時間が短いため、低学年の児童が青の間に渡りきれないことがある。

<対策内容>

【警察】歩行者信号機の時間表示の検討

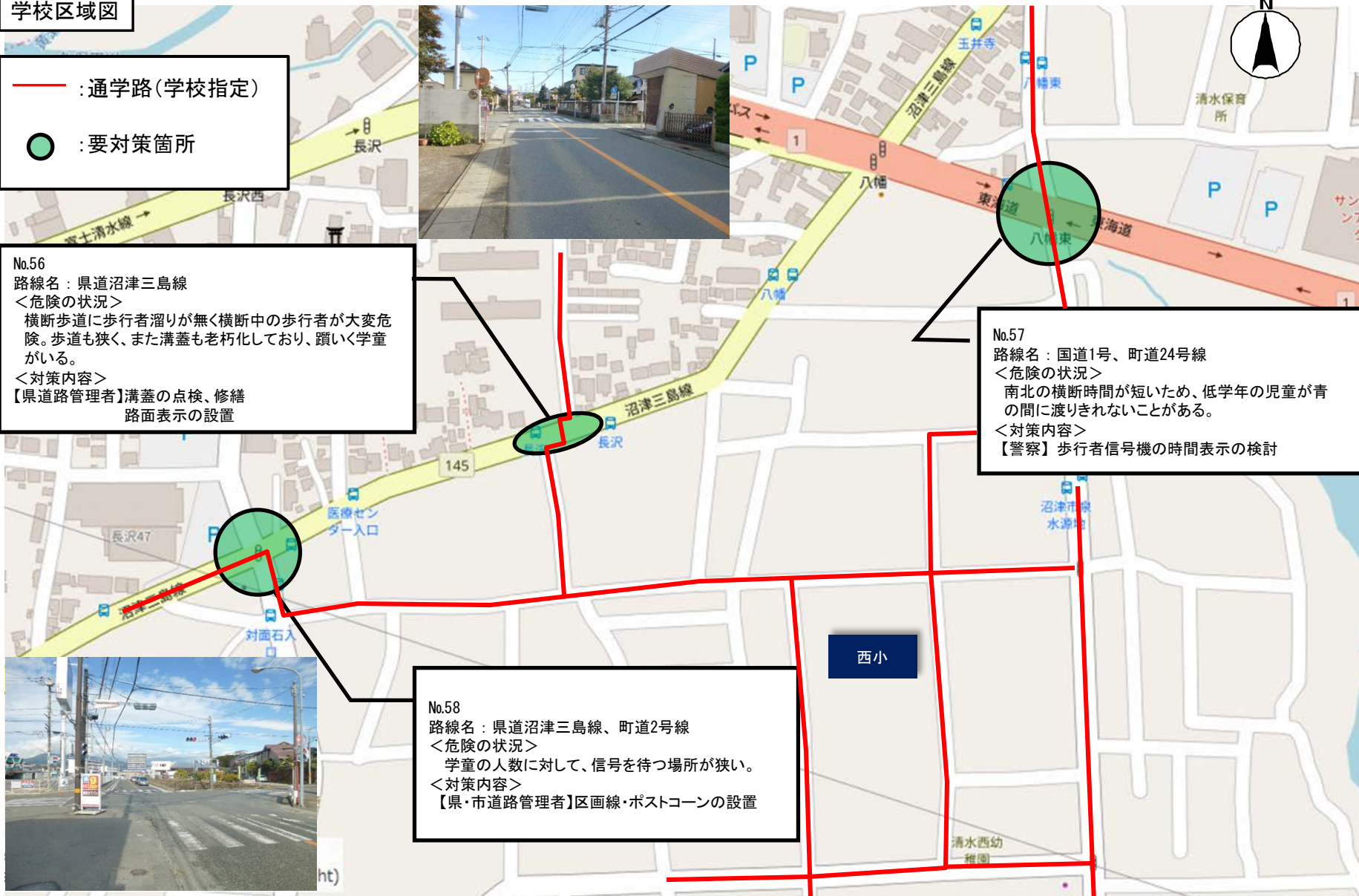
No.58
路線名：県道沼津三島線、町道2号線

<危険の状況>

学童の人数に対して、信号を待つ場所が狭い。

<対策内容>

【県・市道路管理者】区画線・ポストコーンの設置



【清水町】西小学校区 (H30要対策箇所)

【対策検討メンバー】 沼津警察署、静岡県沼津土木事務所、清水町教育委員会、清水町くらし安全課、清水町建設課

学校区域図

— : 通学路(学校指定)

● : 要対策箇所



No.59
路線名：町道24号線、町道26号線
<危険の状況>
トラックが曲がったとき、後輪が歩道に入ってきて危険。
<対策内容>
【町道路管理者】歩道の拡幅

【清水町】西小学校区 (H30要対策箇所)

【対策検討メンバー】 沼津警察署、静岡県沼津土木事務所、清水町教育委員会、清水町くらし安全課、清水町建設課

学校区域図

- : 通学路(学校指定)
- : 要対策箇所



No.60
路線名：町道309号線
<危険の状況>
グリーンベルト上に車が駐車しており危険。
<対策内容>
【町道路管理者】 広報等のソフト対策
改善が見られない場合、ポストコーンの設置



【清水町】南小学校区（H30要対策箇所）

【対策検討メンバー】沼津警察署、静岡県沼津土木事務所、清水町教育委員会、清水町くらし安全課、清水町建設課



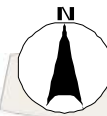
【清水町】南小学校区（H30要対策箇所）

【対策検討メンバー】沼津警察署、静岡県沼津土木事務所、清水町教育委員会、清水町くらし安全課、清水町建設課



【富士宮市】大宮小学校区(H30要対策箇所)

【対策検討メンバー】富士宮市教育委員会、大宮小学校、富士宮市道路課、富士土木事務所富士宮分庁舎



学校区域図

- : 通学路(学校指定)
- : 要対策箇所



大宮小

No.64
路線名:主要地方道富士宮富士公園線
〈危険の状況〉
・本区間には歩道がなく、観光目的の車両も増加し危険である。
〈対策内容〉
・【県道路管理者】歩道の設置



【富士宮市】芝富小学校区(H30要対策箇所)

【対策検討メンバー】富士宮市教育委員会、芝富小学校、富士宮市道路課

学校区域図

— : 通学路(学校指定)

● : 要対策箇所



【富士宮市】第三中学校区(H30要対策箇所)

【対策検討メンバー】富士宮市教育委員会、第三中学校、富士宮市道路課、富士土木事務所富士宮分庁舎

学校区域図

— : 通学路(学校指定)

● : 要対策箇所



No.66

路線名:主要地方道富士宮芝川線

<危険の状況>

・交通量が非常に多く歩道が片側にしかないため、登下校時の通行が危険である。

<対策内容>

・【県道路管理者】 道路拡幅の検討

【富士宮市】第四中学校区(H30要対策箇所)

【対策検討メンバー】富士宮市教育委員会、第四中学校、富士宮市道路課

学校区域図

— : 通学路(学校指定)

● : 要対策箇所



第四中

No.67

路線名:市道田中青木1号線

<危険の状況>

・登下校時間帯に交通量が非常に多く、道路横断が非常に危険。

<対策内容>

・【市道路管理者】 路面表示の設置

【富士市】丘小学校区(H30要対策箇所)

【対策検討メンバー】富士市教育委員会、丘小学校、丘地区町内会、富士土木事務所、富士警察署、富士市市民安全課・道路維持課

学校区域図

— : 通学路(学校指定)

● : 要対策箇所



No.68

路線名：市道本市場大淵線

<危険の状況>

・ 緩いカーブで見通しが悪く、道路幅員が途中から狭くなるため危険である。

<対策内容>

【市道路管理者】路肩部の除草

【富士市】鷹岡小学校区(H30要対策箇所)

【対策検討メンバー】富士市教育委員会、鷹岡小学校、鷹岡地区町内会、富士土木事務所、富士警察署、富士市市民安全課・道路維持課

学校区域図

— : 通学路(学校指定)

● : 要対策箇所

No.70

路線名：市道入山瀬四丁目2号線

<危険の状況>

・横断歩道橋の老朽化により通行に不安がある。

<対策内容>

【市道路管理者】再塗装等の修繕



No.69

路線名：市道久沢二丁目1号線

<危険の状況>

・車両が対面通行の際に路肩に寄るため危険である。

<対策内容>

【市道路管理者】ポストコーンの設置

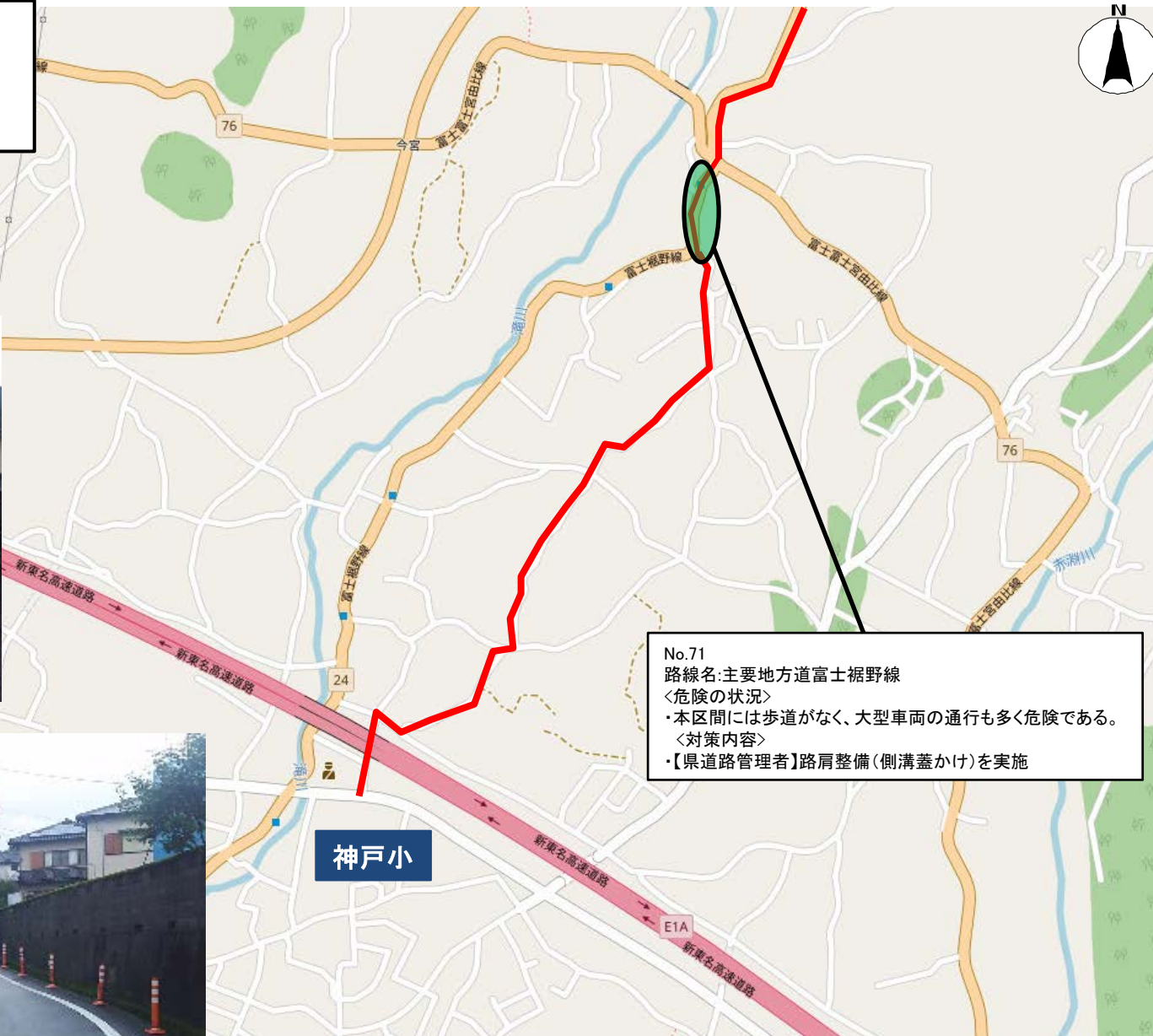


【富士市】神戸小学校区(H30要対策箇所)

【対策検討メンバー】神戸小学校、PTA、富士土木事務所

— : 通学路(学校指定)

● : 要対策箇所



No.71
路線名:主要地方道富士裾野線
〈危険の状況〉
・本区間には歩道がなく、大型車両の通行も多く危険である。
〈対策内容〉
・【県道路管理者】路肩整備(側溝蓋かけ)を実施

【藤枝市】西益津小学校区(H30要対策箇所)

【対策検討メンバー】藤枝市教育委員会、西益津小学校、藤枝市道路課、平島第1町内会、藤枝警察署

学校区域図



【藤枝市】青島小学校区(H30要対策箇所)

【対策検討メンバー】藤枝市教育委員会、青島小学校、藤枝市道路課、緑の丘町内会、藤枝警察署

学校区域図



【藤枝市】青島東小学校区(H30要対策箇所)

【対策検討メンバー】藤枝市教育委員会、青島東小学校、藤枝市道路課、小石川町町内会、藤枝警察署

学校区域図



【藤枝市】大洲小学校区 (H30要対策箇所)

【対策検討メンバー】藤枝市教育委員会、大洲小学校、藤枝市道路課、大東町北町内会、藤枝警察署

学校区域図



【藤枝市】広幡小学校区（H30要対策箇所）

【対策検討メンバー】藤枝市教育委員会、広幡小学校、藤枝市道路課、仮宿町内会、藤枝警察署

学校区域図



【藤枝市】藤岡小学校区(H30要対策箇所)

【対策検討メンバー】藤枝市教育委員会、藤岡小学校、藤枝市道路課、藤岡五丁目町内会、藤枝警察署

学校区域図



【藤枝市】青島北小学校区（H30要対策箇所）

【対策検討メンバー】藤枝市教育委員会、青島北小学校、藤枝市道路課、南駿河台5丁目町内会、南駿河台6丁目町内会、藤枝警察署

学校区域図



【藤枝市】岡部小学校区（H30要対策箇所）

【対策検討メンバー】藤枝市教育委員会、岡部小学校、藤枝市道路課、内一町内会、藤枝警察署

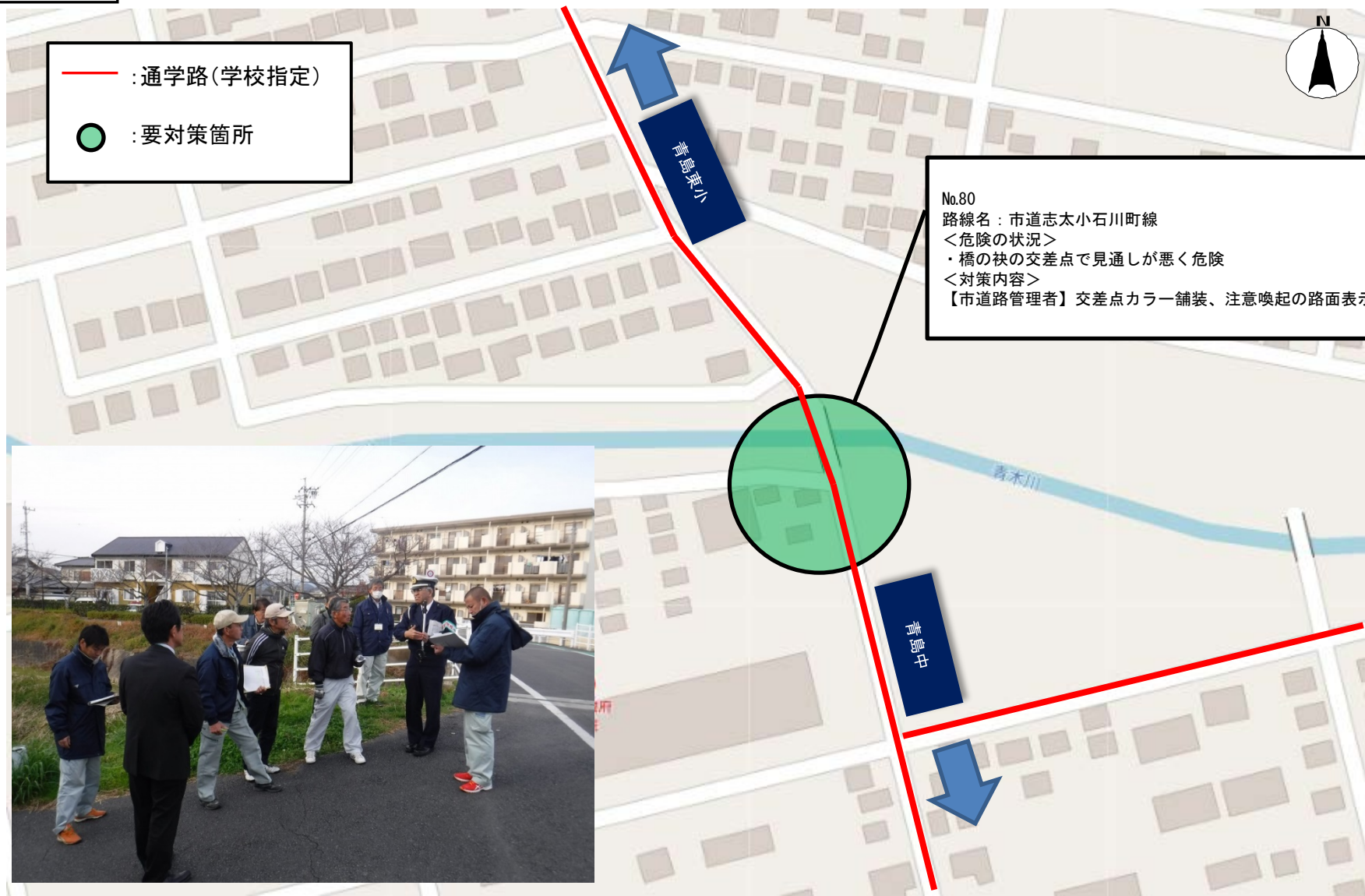
学校区域図



【藤枝市】青島中学校区 (H30要対策箇所)

【対策検討メンバー】藤枝市教育委員会、青島東小学校、青島中学校、藤枝市道路課、小石川町町内会、藤枝警察署

学校区域図



【藤枝市】広幡中学校区 (H30要対策箇所)

【対策検討メンバー】藤枝市教育委員会、広幡中学校、藤枝市道路課、潮町内会、八幡町内会、藤枝警察署

学校区域図



【藤枝市】葉梨小学校区（H30要対策箇所）

【対策検討メンバー】藤枝市教育委員会、葉梨小学校、藤枝市道路課、花倉町内会、藤枝警察署

学校区域図



【藤枝市】葉梨小学校区（H30要対策箇所）

【対策検討メンバー】藤枝市教育委員会、葉梨小学校、藤枝市道路課、下之郷町内会、藤枝警察署

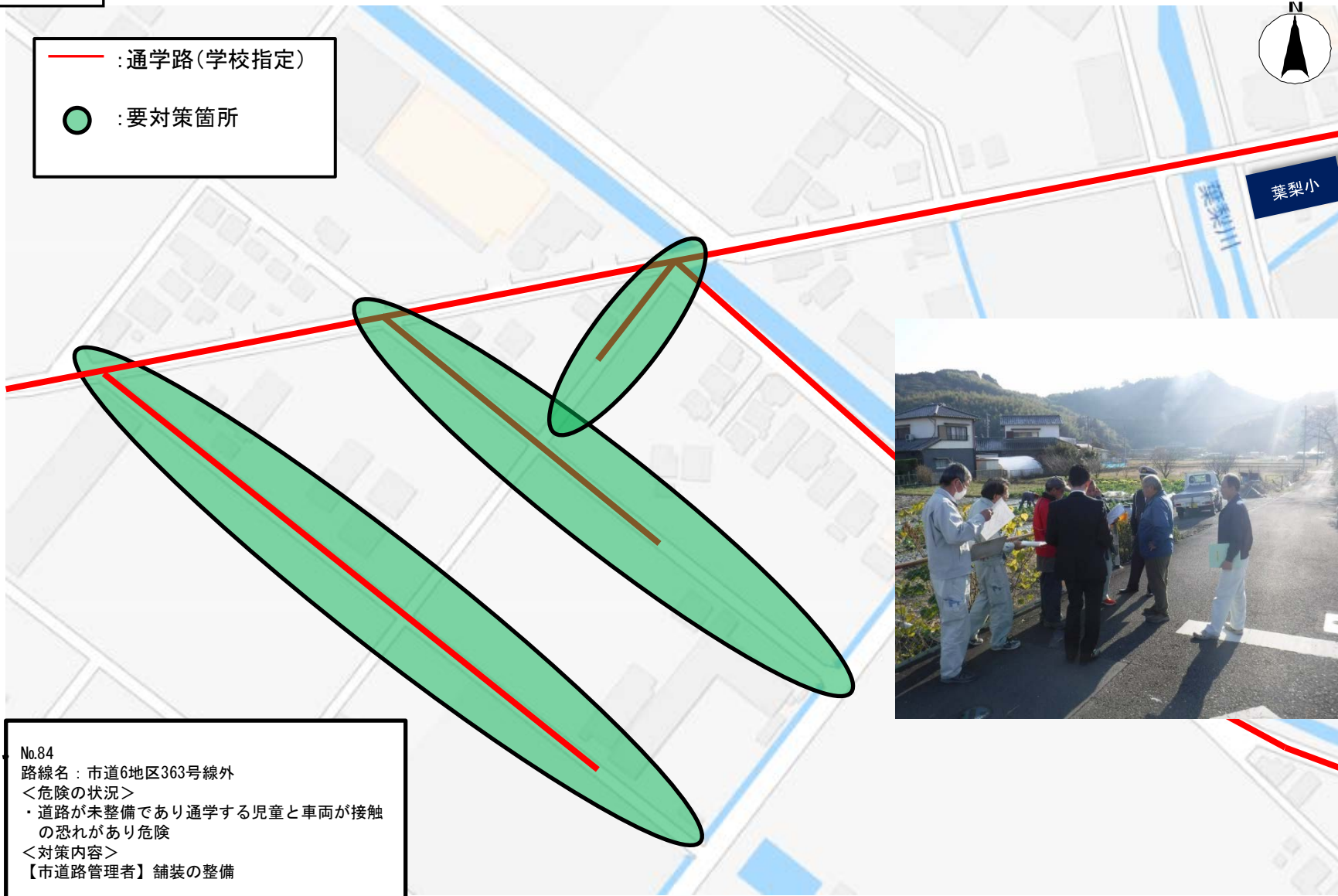
学校区域図



【藤枝市】葉梨小学校区(H30要対策箇所)

【対策検討メンバー】藤枝市教育委員会、葉梨小学校、藤枝市道路課、下之郷町内会、藤枝警察署

学校区域図



【藤枝市】藤岡小学校区 (H30要対策箇所)

【対策検討メンバー】藤枝市教育委員会、藤岡小学校、藤枝市道路課、藤岡二丁目町内会、藤枝警察署

学校区域図



【藤枝市】高洲小学校区（H30要対策箇所）

【対策検討メンバー】藤枝市教育委員会、高洲小学校、藤枝市道路課、高柳大淵町内会、高柳下町内会、藤枝警察署

学校区域図



【藤枝市】大洲小学校区（H30要対策箇所）

【対策検討メンバー】藤枝市教育委員会、大洲小学校、藤枝市道路課、大東町南町内会、藤枝警察署

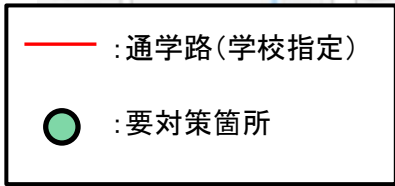
学校区域図



【藤枝市】稲葉小学校区（H30要対策箇所）

【対策検討メンバー】藤枝市教育委員会、稲葉小学校、静岡県島田土木事務所、藤枝市道路課、寺島町内会、藤枝警察署

学校区域図



【藤枝市】葉梨西方小学校区 (H30要対策箇所)

【対策検討メンバー】藤枝市教育委員会、葉梨西北小学校、静岡県島田土木事務所、藤枝市道路課、西方町内会、藤枝警察署

学校区域図



【藤枝市】青島小学校区(H30要対策箇所)

【対策検討メンバー】藤枝市教育委員会、青島小学校、静岡県島田土木事務所、藤枝市道路課、瀬戸町内会、藤枝警察署

学校区域図



【藤枝市】岡部小学校区(H30要対策箇所)

【対策検討メンバー】藤枝市教育委員会、岡部小学校、静岡県島田土木事務所、藤枝市道路課、子持坂町内会、藤枝警察署

学校区域図

