

# しずおかぐっとスマート化計画

## スマートICだより

創刊号(第1号)  
平成26年11月



■担当者の声 ～遠州森町スマートIC 平成26年3月29日開通～  
新東名遠州森町PAに新しいスマートICが完成しました。  
便利な遠州森町スマートICを使って、「遠州の小京都・森町」にお越しください。



森下友幸 森町役場建設課主幹(兼)都市整備係長

森町が、関係機関の皆さん方の御協力を得ながら、平成20年から計画し、事業を進めてきました遠州森町スマートICが、遂に開通しました。森町は人口2万人に満たない町ですが、新東名の森掛川ICについて、2か所目のICを持つこととなり、町や町民の期待はとても大きいものがあります。スマートICに期待される整備効果の一つに、観光地へのアクセスの向上があります。新たに遠州森町スマートICが加わることにより、小國神社をはじめとする森町内の観光施設へのアクセスがますます便利になりました。快適な新東名と、とても便利な遠州森町スマートICを使って、「遠州の小京都・森町」に、是非、お越しください。

「森町観光情報」HP <http://www.town.morimachi.shizuoka.jp/kanko/>  
「森町観光協会」TEL. 0538-85-6319

### 周辺案内図



新東名 遠州森町スマートIC 概要

- 運営形態 フルインター形式 24時間運用
- 対応車種 ETC車載器を搭載した全車種(車長12.0m以下に限る)
- 計画交通量 1,400台/日(H42)
- 事業費 NEXCO中日本(株) 約657百万円  
森町 約162百万円



### トピック

- 1 整備がすすむ静岡県のスマートIC(県内ICの位置・供用予定)
- 2 スマートインターチェンジ(SIC)とは
- 3 東名高速道路沿線の歴史～静岡県内IC増設の歴史～
- 4 担当者の声～新東名 遠州森町スマートIC～

スマートICだより 発刊にあたり  
静岡県では、スマートICの設置促進等を目的として、平成24年11月に「静岡県スマートIC協議会」を設置し、現在、県内8箇所ですべて事業を進めています。  
本誌は、東名、新東名の利活用を推進するための広報活動の一環として発行しました。  
今後も、整備中の8箇所について、円滑な事業執行を目標に各市町と連携して整備を進めていきます。  
静岡県交通基盤部 道路局長 平野 忠幸

◆写真の紹介◆ 開通直後の遠州森町スマートIC下り線ETCゲート付近の様子(平成26年3月29日午後3時頃撮影)  
小國神社と紅葉、治郎柿(次郎柿)、開通式典の様子  
提供元:森町建設課

編集・発行 **静岡県スマートIC協議会**  
事務局 静岡県 交通基盤部 道路局 道路企画課  
〒420-8601 静岡市葵区追手町9番6号 TEL: 054-221-3203

# 整備がすすむ 静岡県のスマートIC


## 静岡県内のインターチェンジ・スマートICの位置関係と供用予定

### スマートインターチェンジ(SIC)とは


従来のインターチェンジよりも低コストで整備できるETC専用のインターチェンジであり、高速道路の有効活用や地域活性化にもつながります。日本のIC間隔は、平均で10kmと欧米(5~7km)に比べて長いので、全国で整備を推進しています。

スマートインターチェンジ

〔本線直結型〕



〔SA・PA型〕



- ・ETC専用のため、料金徴収施設を集約する必要がなく、コンパクトな整備が可能
- ・料金徴収にかかる人件費も節約可能

建設コスト	約20億 <sup>※3</sup>
管理コスト	約0.7億/年 <sup>※4</sup>

※3: 高速道路利便増進事業対象のフルICより算出(料金所への接続道路を除く)  
 ※4: 出入口が各2レーンの事例より算出

図表は国土交通省HPより抜粋



(仮称)大井川藤枝スマートICの施工状況



(仮称)愛鷹スマートIC 完成イメージ

### 東名高速道路沿線の歴史 ~インターチェンジ増設の歴史~

S43.4 東名高速道路(富士~静岡間)開通 ~S44.5 静岡県内区間 全線開通 静岡県内に11箇所のICが開設!	H11.4 磐田ICが開設 【16箇所】 H19.4 遠州豊田SIC 富士川SICが開設 【18箇所】
S49.3 浜松西ICが開設 S63.3 裾野ICが開設 【13箇所】	H24.4.14 新東名高速道路(162km)が開通 静岡県内のICが30箇所に増加!
H5.3、12 相良牧之原IC、掛川ICが開設	H26.3.29 遠州森町SICが開通 【31箇所】



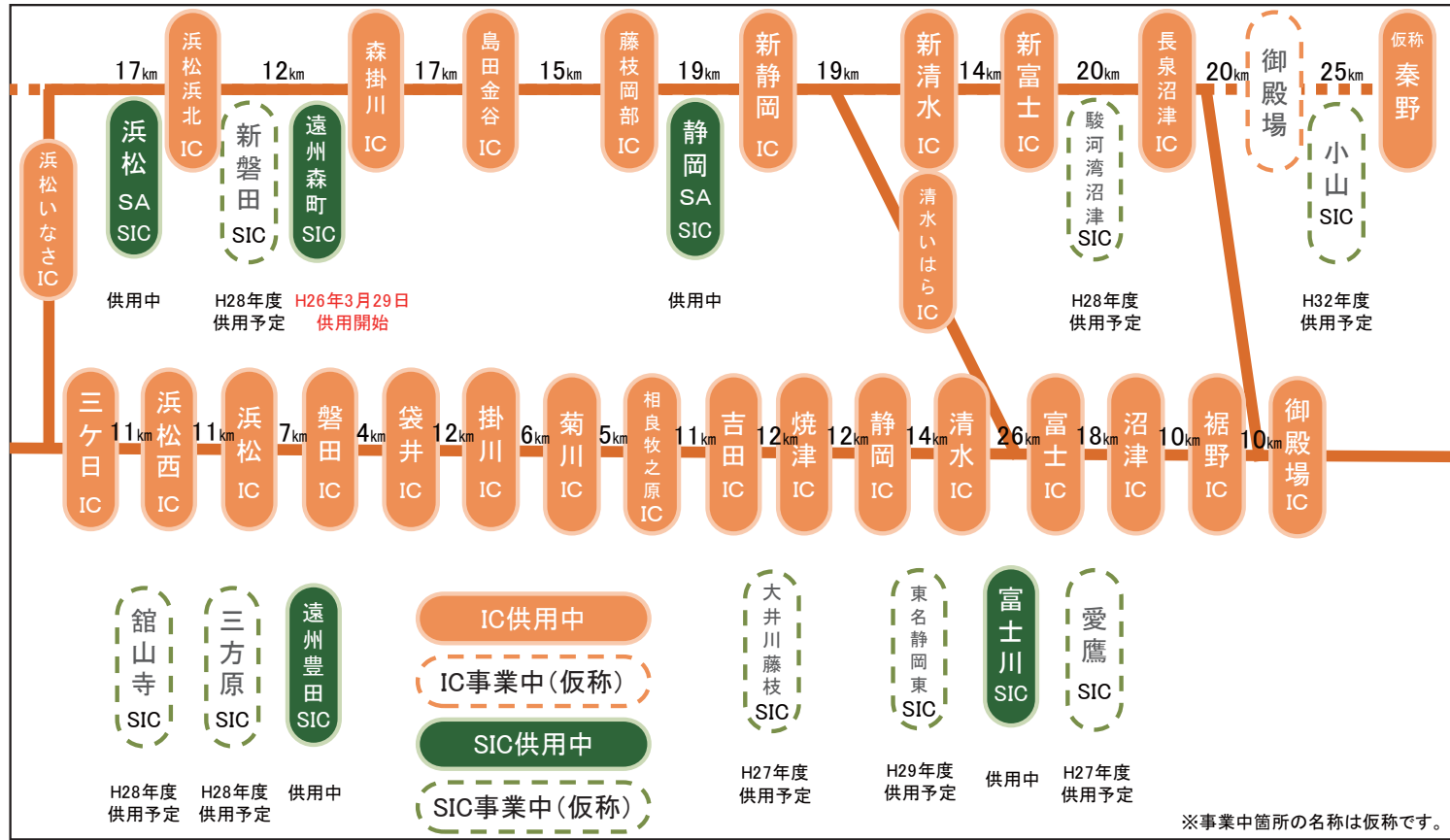
現在の清水IC付近

1970年頃



国土地理院図(電子国土)より

IC周辺では、市街化が促進!



※事業中箇所の名称は仮称です。



【凡例】

- 東名
- 新東名
- スマートIC (供用済)
- スマートIC (事業中)