図面2

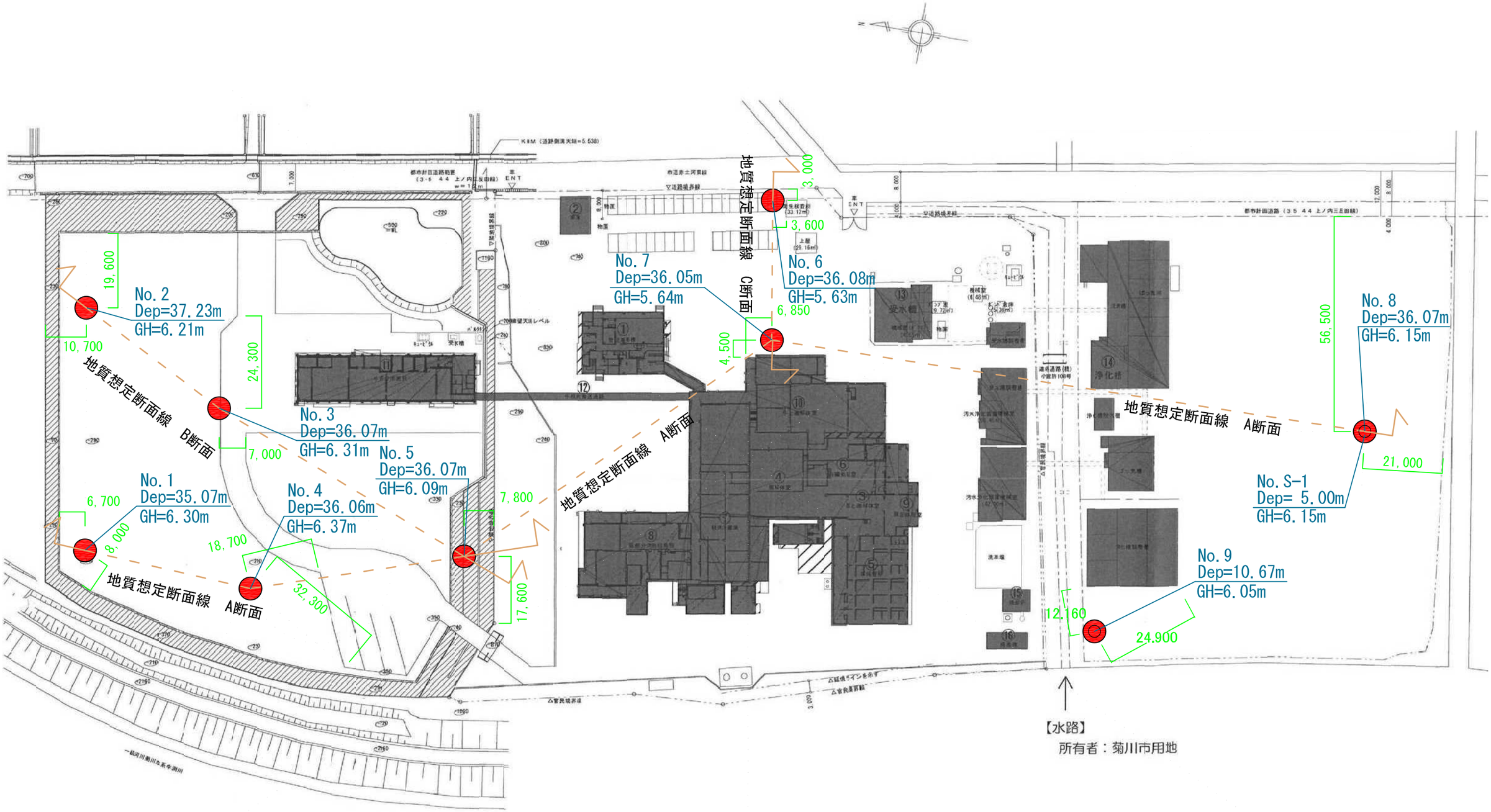
No. 1
Dep=35.07m
GH=6.30m
No. 2
Dep=37.23m
GH=6.21m
No. 3
Dep=36.07m
GH=6.31m
No. 4
Dep=36.06m
GH=6.37m
No. 5
Dep=36.07m
GH=6.09m
No. 6
Dep=36.08m
GH=5.63m
No. 7
Dep=36.05m
GH=5.64m
No. 8
Dep=36.07m
GH=6.15m
No. S-1
Dep= 5.00m
GH=6.15m
No. 9
Dep=10.67m
GH=6.05m
地質想定断面線 A断面
地質想定断面線 B断面
地質想定断面線 C断面
19,600
10,700
24,300
7,000
6,700
8,000
18,700
32,300
7,800
17,600
3,000
3,600
6,850
4,500
56,500
21,000
12,160
24,900
【水路】
所有者：菊川市用地

図面2

土質ボーリング柱状図（標準貫入試験）

調査名　令和3年度[第33-Z1207-01号] 静岡県食肉センター（仮称）新築他工事地質調査業務委託
事業名または工事名　静岡県食肉センター（仮称）新築他工事
調査目的及び対象　建築 構造物基礎

ボーリング名	No. 6	調査位置	静岡県菊川市赤土地内				北緯	34°41′26.2500″	
発注機関	静岡県交通基盤部　建築管理局　建築工事課			調査期間	令和3年10月25日～令和3年10月27日		東経	138°05′21.2000″	
調査業者名	株式会社中野地質	主任技術者 地質調査技士 登録番号	洪木 雅良	現場代理人 地質調査技士 登録番号	中野 強一郎	機械技術者 地質調査技士 登録番号	洪木 雅良	ボーリング責任者 地質調査技士 登録番号	松橋 利正
	TEL. 054-627-1395			12092				06520	
孔口標高	O.P. 5.83 m	角度	方位	検尺記録	有	使用機種	試錐機	カノー KR-50	
総掘削孔長	36.08 m						エンジン	ヤンマーNS	ポンプ　カノー V6

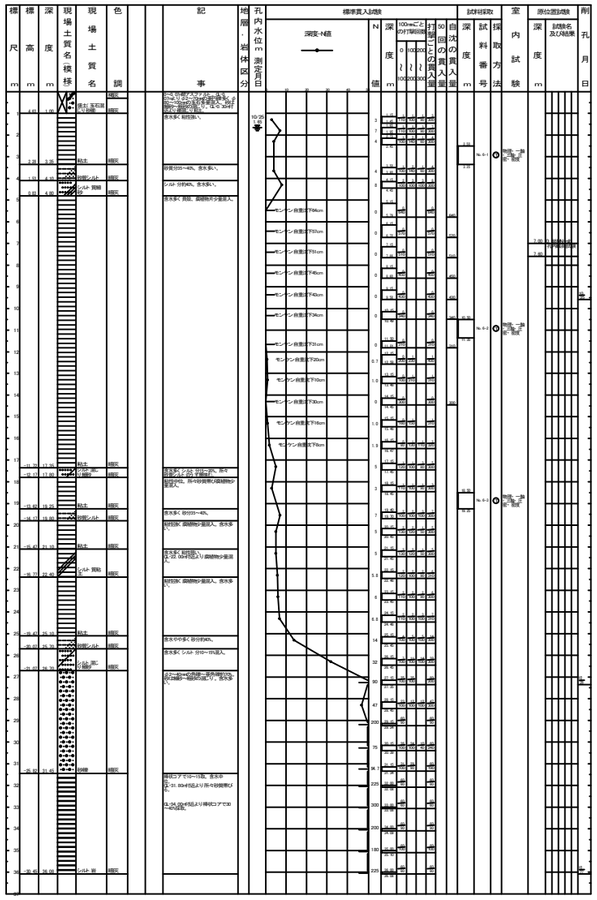

土質ボーリング柱状図（標準貫入試験）

調査名　令和3年度[第33-Z1207-01号] 静岡県食肉センター（仮称）新築他工事地質調査業務委託
事業名または工事名　静岡県食肉センター（仮称）新築他工事
調査目的及び対象　建築 構造物基礎

ボーリング名	No. 7	調査位置	静岡県菊川市赤土地内				北緯	34°41′25.7300″	
発注機関	静岡県交通基盤部　建築管理局　建築工事課			調査期間	令和3年10月28日～令和3年11月1日		東経	138°05′19.9100″	
調査業者名	株式会社中野地質	主任技術者 地質調査技士 登録番号	洪木 雅良	現場代理人 地質調査技士 登録番号	中野 強一郎	機械技術者 地質調査技士 登録番号	洪木 雅良	ボーリング責任者 地質調査技士 登録番号	松橋 利正
	TEL. 054-627-1395			12092				06520	
孔口標高	O.P. 5.64 m	角度	方位	検尺記録	有	使用機種	試錐機	カノー KR-50	
総掘削孔長	36.05 m						エンジン	ヤンマーNS	ポンプ　カノー V6

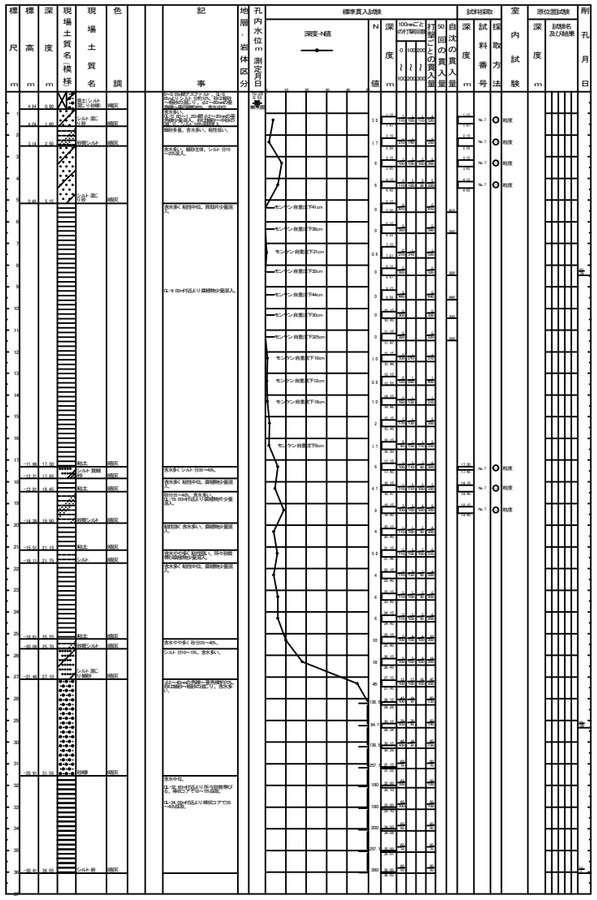

土質ボーリング柱状図（標準貫入試験）

調査名　令和3年度[第33-Z1207-01号] 静岡県食肉センター（仮称）新築他工事地質調査業務委託
事業名または工事名　静岡県食肉センター（仮称）新築他工事
調査目的及び対象　建築 構造物基礎

ボーリング名	No. 8	調査位置	静岡県菊川市赤土地内				北緯	34°41′21.0900″	
発注機関	静岡県交通基盤部　建築管理局　建築工事課			調査期間	令和3年11月2日～令和3年11月4日		東経	138°05′21.8400″	
調査業者名	株式会社中野地質	主任技術者 地質調査技士 登録番号	洪木 雅良	現場代理人 地質調査技士 登録番号	中野 強一郎	機械技術者 地質調査技士 登録番号	洪木 雅良	ボーリング責任者 地質調査技士 登録番号	松橋 利正
	TEL. 054-627-1395			12092				06520	
孔口標高	O.P. 5.05 m	角度	方位	検尺記録	有	使用機種	試錐機	カノー KR-50	
総掘削孔長	36.07 m						エンジン	ヤンマーNS	ポンプ　カノー V6

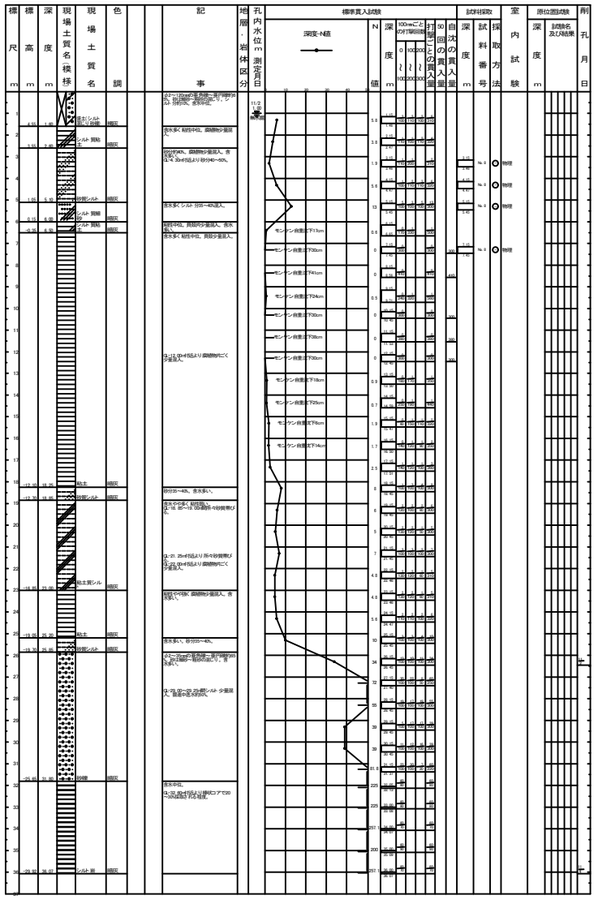

土質ボーリング柱状図（標準貫入試験）

調査名　令和3年度[第33-Z1207-01号] 静岡県食肉センター（仮称）新築他工事地質調査業務委託
事業名または工事名　静岡県食肉センター（仮称）新築他工事
調査目的及び対象　建築 構造物基礎
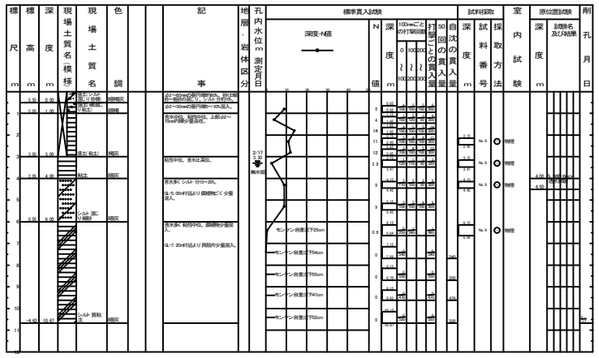
ボーリング名	No. 9	調査位置	静岡県菊川市赤土地内				北緯	34°41′22.0000″	
発注機関	静岡県交通基盤部　建築管理局　建築工事課			調査期間	令和4年2月17日～令和4年2月17日		東経	138°05′18.8000″	
調査業者名	株式会社中野地質	主任技術者 地質調査技士 登録番号	洪木 雅良	現場代理人 地質調査技士 登録番号	中野 強一郎	機械技術者 地質調査技士 登録番号	洪木 雅良	ボーリング責任者 地質調査技士 登録番号	松橋 利正
	TEL. 054-627-1395			12092				06520	
孔口標高	O.P. 5.05 m	角度	方位	検尺記録	有	使用機種	試錐機	カノー KR-50	
総掘削孔長	10.67 m						エンジン	ヤンマーNS	ポンプ　カノー V6