

(様式6) 社会資本総合整備計画 事後評価書(案)

計画の名称	誰もが安全で安心した豊かな生活を送れる交通安全対策									
計画の期間	平成21年度～平成24年度			交付対象	御殿場市、函南町、富士宮市、袋井市、湖西市、伊豆の国市、清水町、富士市、焼津市、島田市					
計画の目標	交通安全施設等の整備を推進することにより、交通事故のない安全で安心した豊かな生活を送れる社会の実現を目指す。									
計画の成果目標(定量的指標)	静岡県内の道路交通における死傷事故を約1割削減する。									
定量的指標の定義及び算定式						定量的指標の現況値及び目標値		備考		
① 静岡県内の道路交通における死傷事故率 (死傷事故率) = (1年間の交通死傷事故件数) × 1億 / { (1日あたりの自動車等交通量) × 365 × 道路延長 }	当初現況値 (H21当初)		中間目標値 (H 末)		最終目標値 (H24末)					
	146件/億台 [※]				131件/億台 [※]					
全体事業費	合計 (A+B+C)	6,570 百万円	A	6,570 百万円	B	0 百万円	C	0 百万円	効果促進事業費の割合 C / (A + B + C)	0%

静岡県社会資本整備重点計画における位置づけ									
第2期 (H20～H24)					第3期 (H25～H29)				
分野名	安心・安全				分野名				
目標名	安全社会を目指す総合的な交通安全対策の推進				目標名				
指標名	道路交通における死傷事故率		目標値 (H24)	131件/億台 [※]	指標名			目標値 (H29)	

事後評価

1. 交付対象事業の進捗状況 (○:計画期間中に完成 △:計画期間終了後に完成見込(備考欄に完成予定時期を記入) -:その他(備考欄に具体的に記入(中止、未実施等))

交付対象事業													全体事業費 (百万円)	進捗 状況	備考		
A1 道路事業																	
番号	事業 種別	地域 種別	交付 対象	直接 間接	事業 者	道路 種別	省略 工種	要素となる事業名 (事業箇所)	事業内容 (延長・面積等)	市町村名	事業実施期間(年度)						
											H21	H22	H23	H24			
4-A57	道路	一般	御殿場市	直接		市町村道	交安	(1) 0117号線(神山)	歩道整備 0.64 km	御殿場市					25	○	
4-A58	道路	一般	函南町	直接		市町村道	交安	(1) 1-2号線(間宮)	自歩道整備 0.183 km	函南町					45	○	
4-A59	道路	一般	函南町	直接		市町村道	交安	(1) 1-8号線(仁田)	自歩道整備 0.49 km	函南町					311	△	H28
4-A60	道路	一般	函南町	直接		市町村道	交安	(他) 大土肥3号線(大土肥)	歩道整備 0.066 km	函南町					25	○	
4-A61	道路	一般	函南町	直接		市町村道	交安	(1) 1-1号線(日守)	交差点改良 0.076 km	函南町					10	○	
4-A62	道路	一般	富士宮市	直接		市町村道	交安	(1) 淀師北町線(淀師)	歩道整備 0.29 km	富士宮市					50	○	
4-A63	道路	一般	袋井市	直接		市町村道	交安	(1) 大谷暮ヶ谷線(大谷)	歩道整備 0.52 km	袋井市					54	○	
4-A64	道路	一般	袋井市	直接		市町村道	交安	(2) 西同笠浜道線(西同笠)	自歩道整備 0.66 km	袋井市					126	○	
4-A65	道路	一般	袋井市	直接		市町村道	交安	(1) 東同笠油山線(村松)	歩道整備 0.88 km	袋井市					680	△	H27
4-A66	道路	一般	湖西市	直接		市町村道	交安	(他) 大森新道線(岡崎)	自歩道整備 0.65 km	湖西市					332	△	H27
4-A67	道路	一般	湖西市	直接		市町村道	交安	(1) 日の岡入出知波田線(新所)	自歩道整備 0.38 km	湖西市					129	△	H25
4-A68-1	道路	一般	御殿場市	直接		市町村道	交安	御殿場市新橋地区 (1) 0115号線(新橋)	自歩道整備 0.424 km	御殿場市					350	○	
4-A74	道路	一般	袋井市	直接		市町村道	交安	(1) 太田小山線(延久)	交差点改良 0.147 km	袋井市					20	○	
4-A75	道路	一般	湖西市	直接		市町村道	交安	(1) 新所原笠子線(白須賀)	自歩道整備 0.279 km	湖西市					27	○	
4-A87	道路	一般	伊豆の国市	直接		市町村道	交安	伊豆の国市長岡地区(他)長4061号線(古奈)	歩車共存 0.24 km	伊豆の国市					50	○	
4-A88	道路	一般	伊豆の国市	直接		市町村道	交安	伊豆の国市長岡地区(2)長210号線(天野)	歩車共存 0.165 km	伊豆の国市					50	○	
4-A89	道路	一般	伊豆の国市	直接		市町村道	交安	伊豆の国市長岡地区(2)長210号線(天野)	カラー舗装 0.45 km	伊豆の国市					6	○	
4-A93	道路	一般	清水町	直接		市町村道	交安	清水町徳倉地区 (1) 5号線(徳倉)	歩道整備 0.57 km	清水町					982	○	
4-A94	道路	一般	清水町	直接		市町村道	交安	清水町徳倉地区 (他) 529号線(徳倉)	自歩道整備 0.127 km	清水町					301	○	
4-A95	道路	一般	清水町	直接		市町村道	交安	清水町徳倉地区 (1) 6号線(徳倉)	自歩道整備 0.077 km	清水町					20	△	H27
4-A105	道路	一般	焼津市	直接		市町村道	交安	焼津市五ヶ堀之内地区(2)大住小川2号線(大住)	歩道整備 0.314 km	焼津市					750	○	
4-A106	道路	一般	焼津市	直接		市町村道	交安	焼津市五ヶ堀之内地区(2)大住小川2号線(大住)	歩道整備 0.25 km	焼津市					274	○	

4-A107	道路	一般	焼津市	直接		市町村道	交安	焼津市五ヶ堀之内地区 (1) 保福島大島新田線 (大住)	自歩道整備	0.47	km	焼津市						631	○		
4-A110	道路	一般	焼津市	直接		市町村道	交安	焼津市五ヶ堀之内地区 (他) 三ヶ名大住境二号線 (三ヶ名)	カラー舗装	0.43	km	焼津市							26	○	
4-A115	道路	一般	島田市	直接		市町村道	交安	島田市川根町身成地区 (他) 天王山循環線 (川根町家山)	歩道整備	0.045	km	島田市							45	○	
4-A118	道路	一般	島田市	直接		市町村道	交安	島田市道悦島周辺地区 (2) 道悦旭町線 (道悦)	歩道整備	0.46	km	島田市							150	—	未実施
4-A125	道路	一般	湖西市	直接		市町村道	交安	新居町新居地区 (他) 新居37号 (新居)	歩車共存	0.644	km	湖西市							20	—	未実施
4-A143	道路	一般	富士市	直接		市町村道	交安	静岡県富士山周辺地域 (1) 田子浦伝法線外	道路案内標識	11	基	富士市							51	○	
4-A149	道路	一般	富士宮市	直接		市町村道	交安	富士宮市富士宮地区 (他) 錦町1号線 (錦町)	立体横断施設	1	基	富士宮市							109	○	
4-A150	道路	一般	富士宮市	直接		市町村道	交安	富士宮市富士宮地区 (他) 駅前歩道橋線 (中央町)	立体横断施設	1	基	富士宮市							40	○	
4-A152	道路	一般	富士宮市	直接		市町村道	交安	富士宮市富士宮地区 (他) 宮町3号線 (宮町)	歩道整備	0.08	km	富士宮市							7	○	
4-A153	道路	一般	富士宮市	直接		市町村道	交安	富士宮市富士宮地区 (他) 宮町6号線 (大宮町)	歩道整備	0.041	km	富士宮市							32	○	
4-A154	道路	一般	富士宮市	直接		市町村道	交安	富士宮市富士宮地区 (他) 錦町1号線 (錦町)	自転車駐輪場	1	式	富士宮市							24	○	
4-A155	道路	一般	富士宮市	直接		市町村道	交安	富士宮市富士宮地区 (他) 宮町2号線 (宮町)	歩道整備	0.12	km	富士宮市							15	○	
4-A158	道路	一般	静岡県	直接		市町村道	交安	清水町徳倉地区 (1) 6号線 (徳倉)	自歩道整備	0.077	km	清水町							180	△	H27
4-A159	道路	一般	静岡県	直接		市町村道	交安	富士宮市北山地区 (他) 北山58号線 (北山)	道路照明灯	3	基	富士宮市							4	○	
4-A160	道路	一般	静岡県	直接		市町村道	交安	湖西市鷺津駅周辺地区 (他) 小名川12号線 (鷺津)	歩道整備	0.17	km	湖西市							220	△	H27
4-A161	道路	一般	静岡県	直接		市町村道	交安	湖西市鷺津駅周辺地区 (1) セウマセ横須賀線 (鷺津)	歩道整備	0.33	km	湖西市							400	—	未実施
合計																	6,570				

B 関連社会資本整備事業

番号	事業種別	地域種別	交付対象	直接間接	事業者	省略工種	要素となる事業名	事業内容 (延長・面積等)	市町村名 港湾・地区名	事業実施期間 (年度)				全体事業費 (百万円)	進捗状況	備考			
										H21	H22	H23	H24						
合計																	0		
番号	一体的に実施することにより期待される効果															備考			

C 効果促進事業

番号	事業種別	地域種別	交付対象	直接間接	事業者	省略工種	要素となる事業名	事業内容	市町村名 港湾・地区名	事業実施期間 (年度)				全体事業費 (百万円)	進捗状況	備考			
										H21	H22	H23	H24						
合計																	0		
番号	一体的に実施することにより期待される効果															備考			

※交付対象事業については、できるだけ個別路線ごとに記載すること。

その他関連する事業																				
事業種別	地域種別	交付団体	直接間接	事業主体	道路種別	省略工種	率 (基本)	要素事業名	事業内容 (延長・面積等)	市町村名	事業実施期間 (年度)				全体事業費 (百万円)	進捗状況	備考			
											H21	H22	H23	H24						
道路	一般	静岡県	直接		都道府県道	交安	0.55	(一) 稲取港線 (稲取)	歩道整備	0.44	km	東伊豆町					514	△	H25	
道路	一般	静岡県	直接		都道府県道	交安	0.55	(一) 御園伊豆仁田停車場線 (塚本)	自歩道整備	0.48	km	函南町						572	○	
道路	一般	静岡県	直接		都道府県道	交安	0.55	(一) 修善寺天城湯ヶ島線 (日向)	歩道整備	0.55	km	伊豆市						230	○	
道路	一般	静岡県	直接		都道府県道	交安	0.55	(主) 大岡元長窪線 (下土狩)	交差点改良	0.24	km	長泉町						800	○	
道路	一般	静岡県	直接		都道府県道	交安	0.55	(一) 善左衛門藤枝停車場線 (善左衛門)	自歩道整備	0.60	km	藤枝市						273	○	
道路	一般	静岡県	直接		都道府県道	交安	0.55	(主) 焼津榛原線 (田尻)	交差点改良	0.22	km	焼津市						341	○	
道路	一般	静岡県	直接		都道府県道	交安	0.55	(主) 吉田大東線 (神戸)	自歩道整備	0.32	km	吉田町						486	○	
道路	一般	静岡県	直接		都道府県道	交安	0.55	(一) 浜岡菊川線 (下朝比奈)	自歩道整備	0.71	km	御前崎市						109	○	
道路	一般	静岡県	直接		都道府県道	交安	0.55	(一) 横川磐田線 (大藤D)	歩道整備	1.20	km	磐田市						192	○	
道路	一般	静岡県	直接		都道府県道	交安	0.55	(一) 掛川大東大須賀線 (大瀬)	歩道整備	0.69	km	掛川市						126	○	
道路	一般	静岡県	直接		都道府県道	交安	0.55	(一) 太田中原線 (梅田)	歩道整備	0.35	km	湖西市						139	○	
道路	一般	静岡県	直接		都道府県道	交安	0.55	(主) 豊橋湖西線 (岡崎)	交差点改良	0.30	km	湖西市						121	○	
道路	一般	静岡県	直接		都道府県道	交安	0.55	(主) 磐田天竜線 (臼坂中)	歩道整備	0.16	km	磐田市						29	○	
道路	一般	静岡県	直接		都道府県道	交安	0.55	(一) 川上菊川線 (半済)	交差点改良	0.24	km	菊川市						75	○	
道路	一般	静岡県	直接		都道府県道	交安	0.55	(主) 袋井春野線 (飯田)	自歩道整備	0.25	km	森町						50	○	
道路	一般	静岡県	直接		国道	交安	0.55	(国) 136号 (仁科)	歩道整備	0.26	km	西伊豆町						250	-	未実施
道路	一般	静岡県	直接		国道	交安	0.55	(国) 135号 (下多賀)	歩道整備	0.20	km	熱海市						200	-	未実施
道路	一般	静岡県	直接		都道府県道	交安	0.55	(主) 伊東修善寺線 (宮川町)	歩道整備	0.20	km	伊東市						40	-	未実施
道路	一般	静岡県	直接		都道府県道	交安	0.55	(一) 函南停車場反射炉線 (葦山多田)	歩道整備	0.29	km	伊豆の国市						255	○	
道路	一般	静岡県	直接		都道府県道	交安	0.55	(一) 葦山伊豆長岡修善寺線 (古寮)	歩道整備	0.58	km	伊豆の国市						125	-	未実施
道路	一般	静岡県	直接		都道府県道	交安	0.55	(主) 伊東大仁線 (淨橋)	歩道整備	0.15	km	伊豆の国市						145	-	未実施
道路	一般	静岡県	直接		国道	交安	0.55	(国) 136号 (瓜生野)	歩道整備	0.03	km	伊豆市						25	-	未実施

道路	一般	静岡県	直接		国道	交安	0.5	新居町新居地区(国)301号(新居)	歩道整備	0.69 km	湖西市										1,114	△	H29																		
道路	一般	静岡県	直接		都道府県道	交安	0.55	(主)伊東西伊豆線(岡)	自歩道整備	0.90 km	伊東市											150	○																		
道路	一般	静岡県	直接		都道府県道	交安	0.55	(主)川根寸又峽線(地名)	交差点改良	0.15 km	川根本町											80	-	未実施																	
道路	一般	静岡県	直接		都道府県道	交安	0.55	(主)川根寸又峽線(下泉)	歩道整備	0.20 km	川根本町											50	-	未実施																	
道路	一般	静岡県	直接		都道府県道	交安	0.55	(一)富士清水線(中相原新田)	交差点改良	0.20 km	富士市											58	-	未実施																	
道路	一般	静岡県	直接		都道府県道	交安	0.55	(一)上青島焼津線(上青島)	歩道整備	0.50 km	藤枝市											105	-	未実施																	
道路	一般	静岡県	直接		国道	交安	0.55	(国)362号(元藤川)	歩道整備	0.40 km	川根本町											180	△	H27																	
道路	一般	静岡県	直接		都道府県道	交安	0.55	(一)菊川停車場伊達方線(西方)	歩道整備	0.54 km	菊川市											183	△	H27																	
道路	一般	静岡県	直接		都道府県道	交安	0.55	(一)浜岡菊川線(牧之原)	歩道整備	0.20 km	菊川市											193	-	未実施																	
道路	一般	静岡県	直接		国道	交安	0.5	静岡県富士山周辺地域(国)469号外	道路案内標識	8 基	富士宮市、富士市、御殿場市、裾野市、小山町、芝川町										40	○																			
道路	一般	静岡県	直接		都道府県道	交安	0.5	静岡県富士山周辺地域(一)朝霧富士宮線外	道路案内標識	16 基	富士宮市、富士市、御殿場市、裾野市、小山町、芝川町											80	○																		
道路	一般	静岡県	直接		都道府県道	交安	0.5	富士宮市富士宮地区(主)富士富士宮由比線(大宮町)	自歩道整備	0.28 km	富士宮市											848	-	未実施																	
道路	一般	静岡県	直接		都道府県道	交安	0.5	富士宮市富士宮地区(一)朝霧富士宮線(田中町)	自歩道整備	0.38 km	富士宮市											142	-	未実施																	
道路	一般	静岡県	直接		都道府県道	交安	0.5	富士宮市富士宮地区(主)富士富士宮由比線(大宮町)	電線共同溝	0.22 km	富士宮市											90	-	未実施																	
道路	一般	静岡県	直接		都道府県道	交安	0.5	富士宮市富士宮地区(主)富士富士宮由比線(野中)	自歩道整備	0.06 km	富士宮市											30	-	未実施																	
道路	一般	静岡県	直接		都道府県道	交安	0.5	富士宮市富士宮地区(主)富士宮停車場線(中央町)	自歩道整備	0.04 km	富士宮市											54	-	未実施																	
道路	一般	静岡県	直接		都道府県道	交安	0.5	富士宮市富士宮地区(主)富士富士宮由比線(浅間町)	自歩道整備	0.17 km	富士宮市											199	-	未実施																	
道路	一般	静岡県	直接		国道	交安	0.55	(国)414号(杉崎町)	電線共同溝設置	0.47 km	沼津市											200	△	H29																	
道路	一般	静岡県	直接		国道	交安	0.55	(国)301号(新居)	電線共同溝設置	0.35 km	湖西市											230	△	H26																	
交安施設	一般	静岡県	直接		公安	0.5	信号機設置事業	信号機の設置			静岡県内全域											3	○																		
施設整備	一般	静岡県	直接		観光案内看板整備	0.55	(一)富士白糸滝公園線 外	看板整備	10 基		静岡県内全域											17	○																		
																			合計																				31,897		

(参考) 計画の成果目標を同一とする地域自主戦略交付金の交付対象事業

【H24】GのNo. 35~48、126~135、224~237 【H23】GのNo. 56~73、191、197~202

(別添) 事業実施計画、参照

2. 事業効果の発現状況、目標値の達成状況

定量的指標に関連する
交付対象事業の効果の発現状況

・(市)三ヶ名大住境二号線(焼津市三ヶ名)や(市)新所原笠子線(湖西市白須賀)等の市町による交通安全施設整備により、計画の成果目標を同一とする地域自主戦略交付金に移行し実施した県事業とあわせて、安全で安心な歩行空間を確保し、事故の削減に寄与した。

定量的指標の達成状況

指標①(静岡県内の道路における死傷事故率)

最終目標値

131件/億台年

目標値と実績値に差が出た要因

指標値は国の公表値を使用することとしていたが、計画期間中、国が数値を未公表とすることとしたため、実績値は不明。
(参考)に、県で独自に実績に相当する値を算出したところ132.1件/億台年となり、現況値に対し効果が発現を確認)

最終実績値

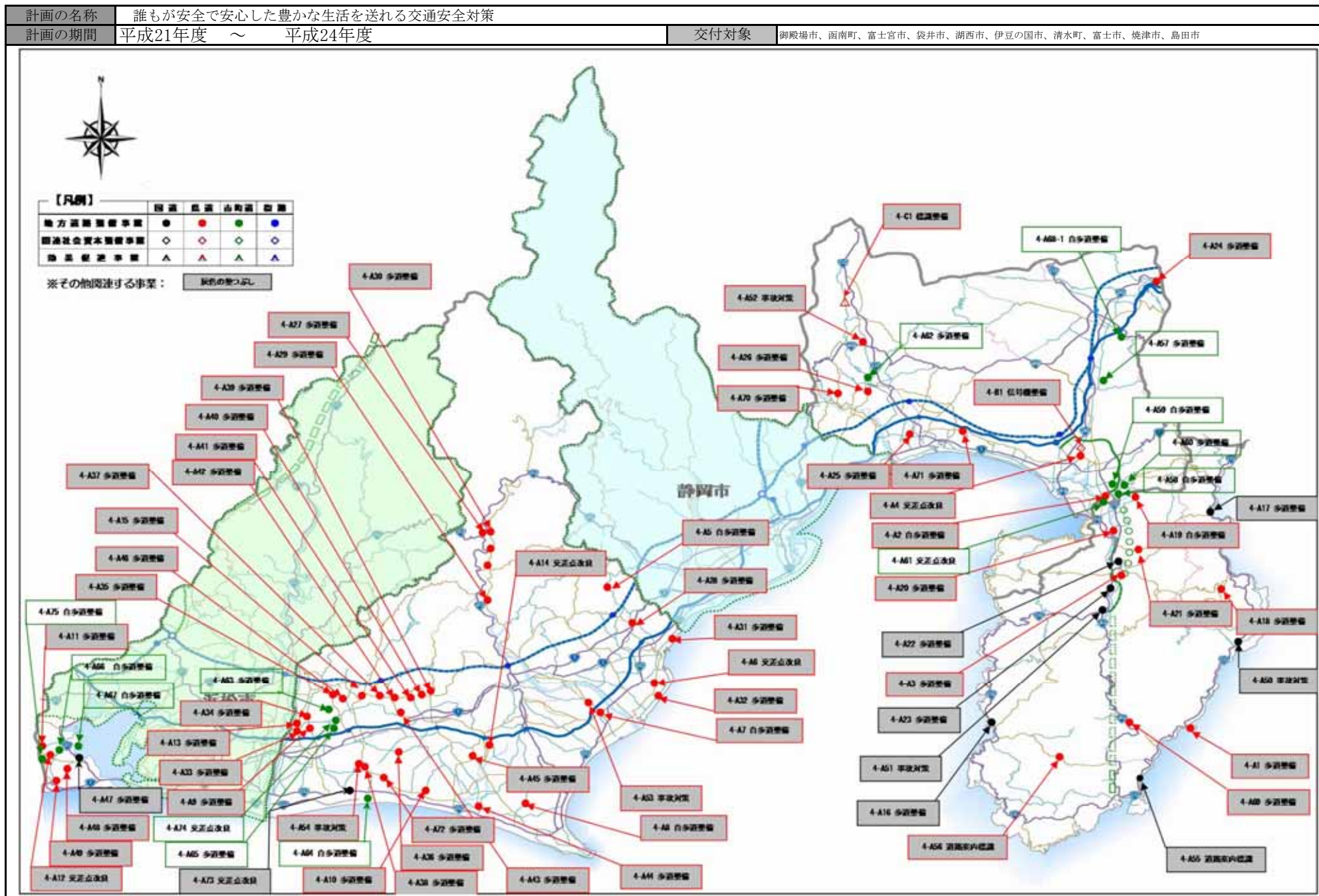
-

定量的指標以外の交付対象事業の
効果の発現状況
(必要に応じて記述)

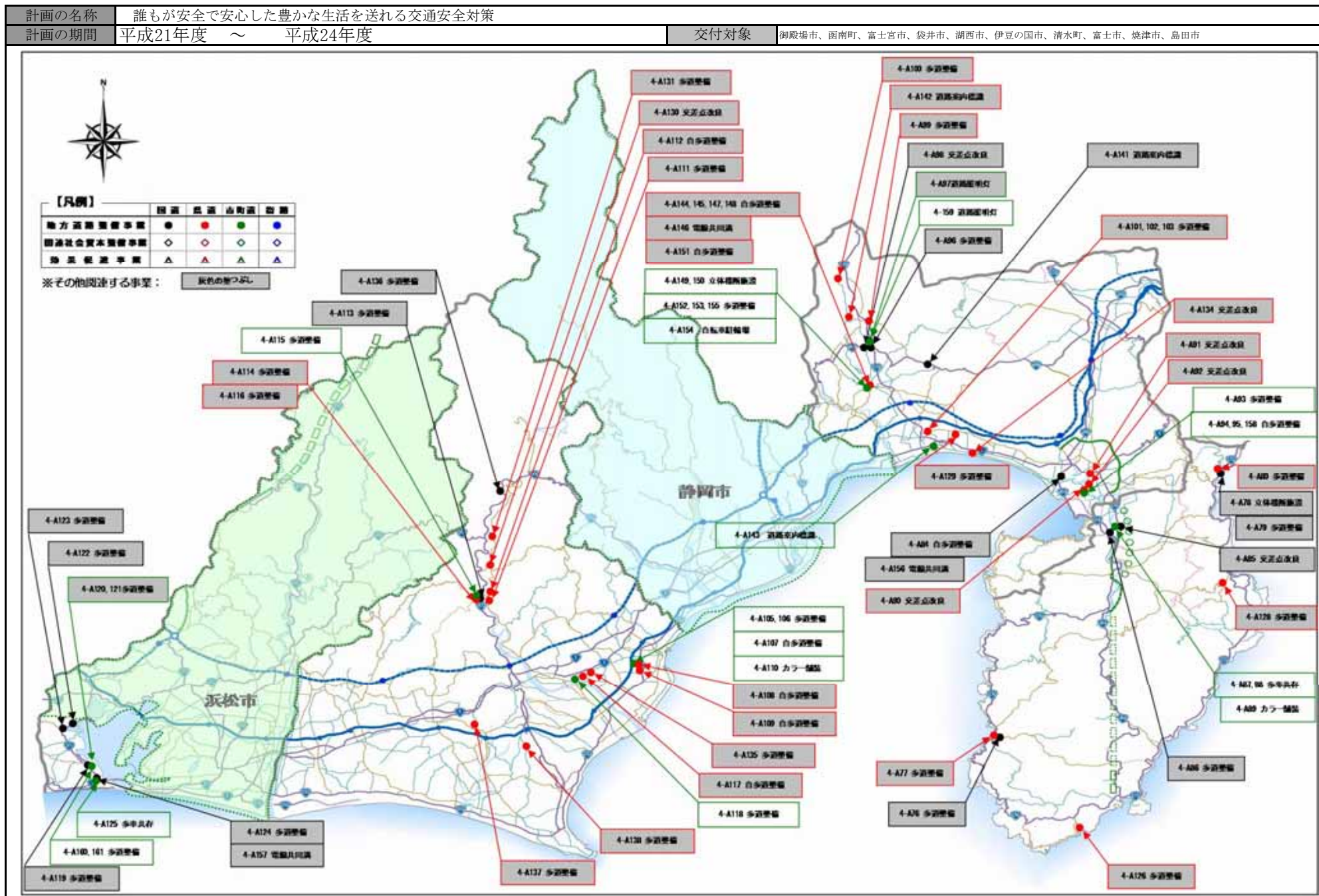
3. 特記事項(今後の方針等)

- ・計画期間終了後も、各種交付金等を用いて、交通事故防止対策を行っている。
- ・本計画終了後、県と関係市町が連携した「静岡県通学路交通安全プログラム」を策定し、今後も適宜点検等を実施しながら、交通事故のない安全な歩行空間の確保に努めていく。

(様式6) 社会資本総合整備計画 (参考図面)



(様式6) 社会資本総合整備計画 (参考図面)




事業効果の発現状況(例)

基幹事業(交通安全施設整備事業(市町))

歩行者の多い箇所において、今まで連続性が確保されていなかった歩道を整備することにより、安全で安心な歩行空間を確保することができました。

(市)新所原笠子線(湖西市白須賀)



いっしょに、未来の地域づくり。New Public Engineering for SHIZUOKA


静岡県交通基盤部

事業効果の発現状況(例)

基幹事業(交通安全施設整備事業(市町))

住宅地や小学校が近接する地域において、グリーンベルトを設置することにより、安全で安心な歩行空間を確保することができました。

(市)三ヶ名大住境二号線(焼津市三ヶ名)



いっしょに、未来の地域づくり。New Public Engineering for SHIZUOKA

静岡県交通基盤部


以下、参考
(その他関連事業について)

事業効果の発現状況(例)

(参考) 其他関連する事業(県: 交通安全施設整備事業)

当該箇所は、自動車と歩行者・自転車等が混在し、危険性の高い状況でしたが、歩道を整備し、歩車道を分離することにより、歩行者・自転車等の安全が確保されました。

(一) 御園伊豆仁田停車場線(函南町塚本)




事業効果の発現状況(例)

(参考) その他関連する事業(県:交通安全施設整備事業)

当該箇所は、自動車と歩行者・自転車等が混在し、危険性の高い状況でしたが、歩道を整備し、歩車道を分離することにより、歩行者・自転車等の安全が確保されました。

(主) 豊橋湖西線(湖西市岡崎)



いっしょに、未来の地域づくり。New Public Engineering for SHIZUOKA

静岡県交通基盤部