




対策対象松林の区域 17-1

南伊豆町



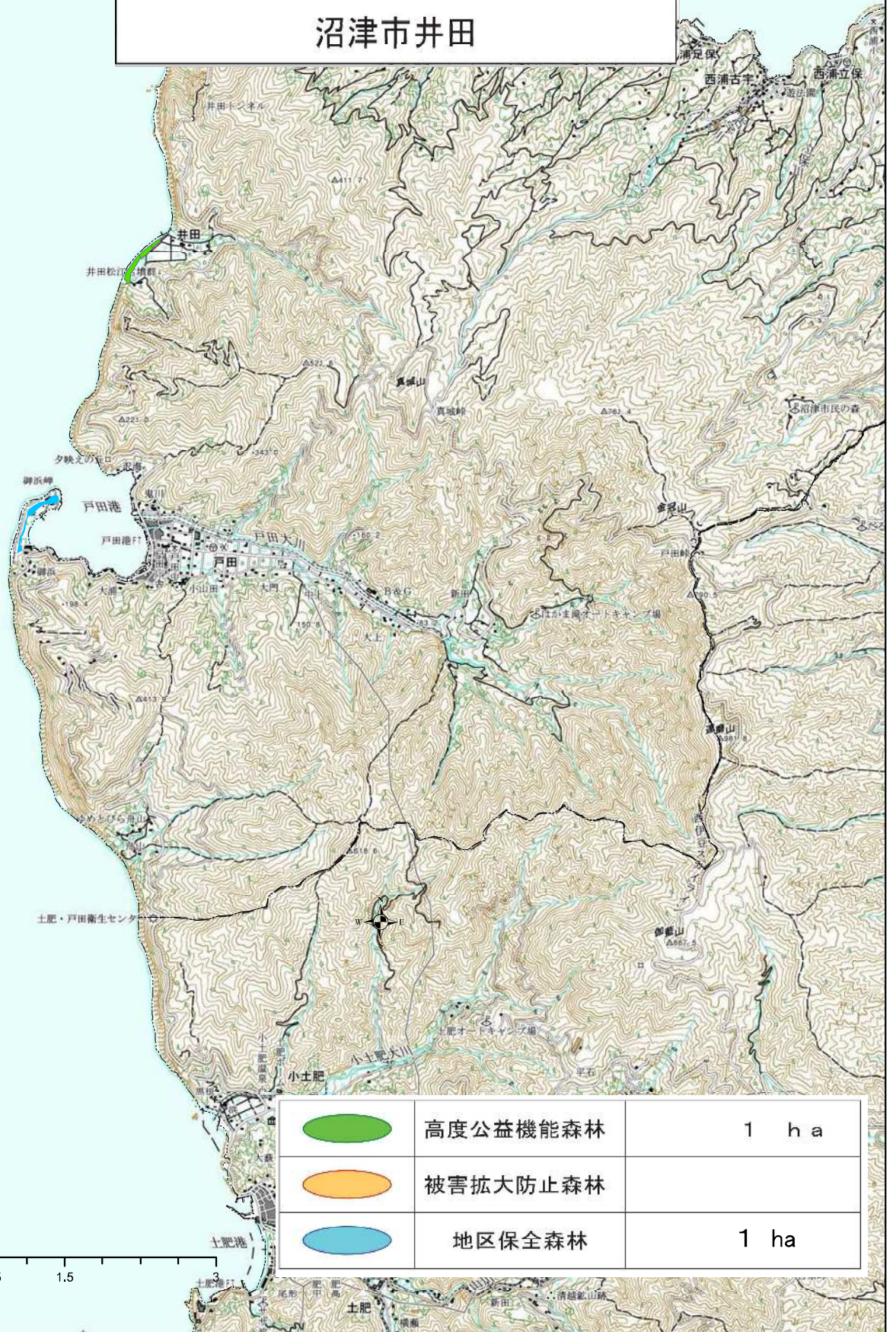
	高度公益機能森林	3 ha
	被害拡大防止森林	
	地区保全森林	

対策対象松林の区域 17-2
伊東市



対策対象松林の区域 17-3

沼津市井田








対策対象松林の区域 17-4
沼津市

	高度公益機能森林	106 ha
	被害拡大防止森林	
	地区保全森林	

対策対象松林の区域 17-5
富士市






	高度公益機能森林	55 ha
	被害拡大防止森林	
	地区保全森林	


対策対象松林の区域 17-6

静岡市清水区



	高度公益機能森林	17 ha
	被害拡大防止森林	
	地区保全森林	16 ha




0 0.5 1 2 3 キロメートル



対策対象松林の区域 17-7

静岡市駿河区






	高度公益機能森林	2 ha
	被害拡大防止森林	2 ha
	地区保全森林	1 ha

対策対象松林の区域 17-8

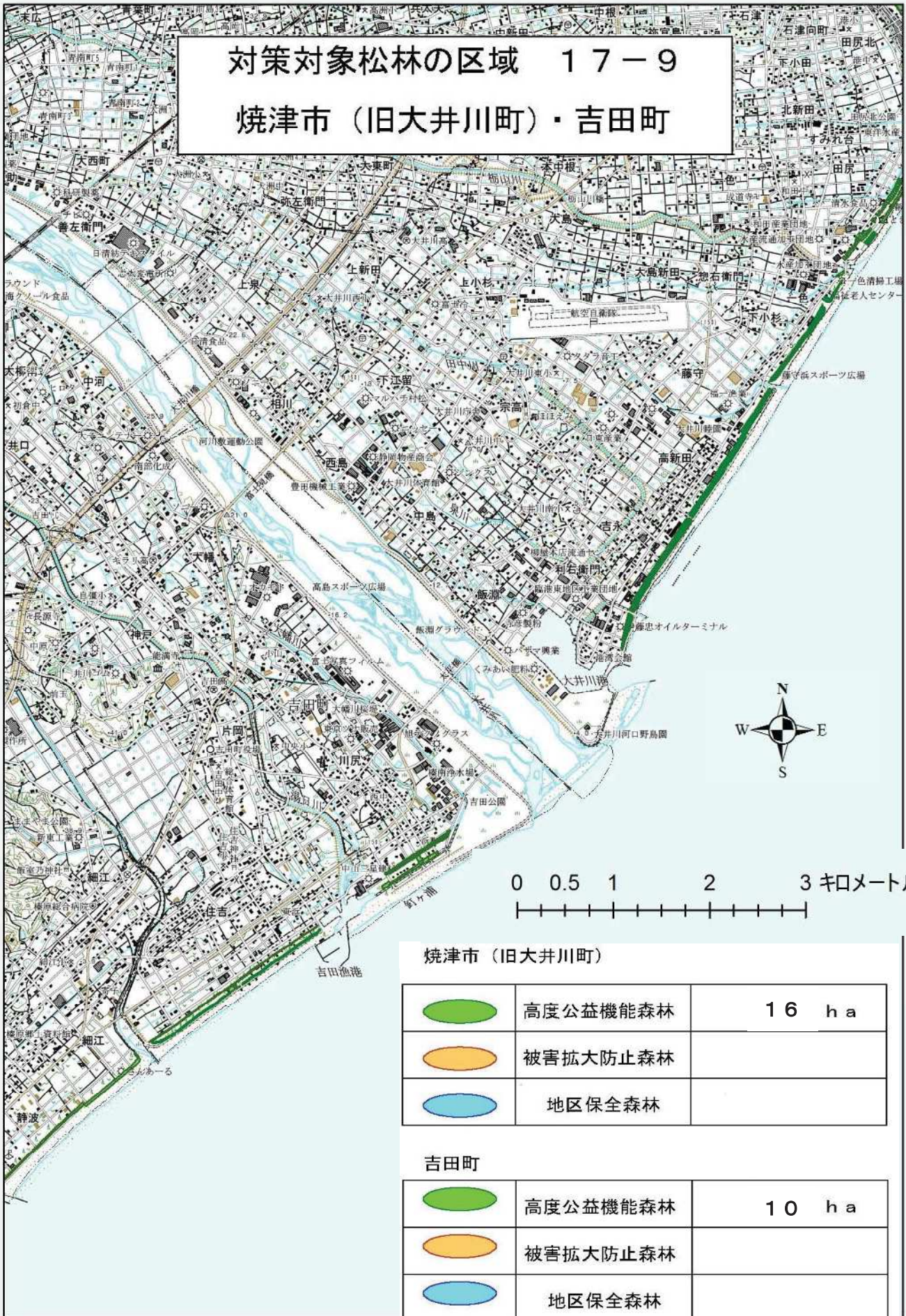
焼津市



	高度公益機能森林	17 ha
	被害拡大防止森林	
	地区保全森林	

対策対象松林の区域 17-9

焼津市（旧大井川町）・吉田町



焼津市（旧大井川町）

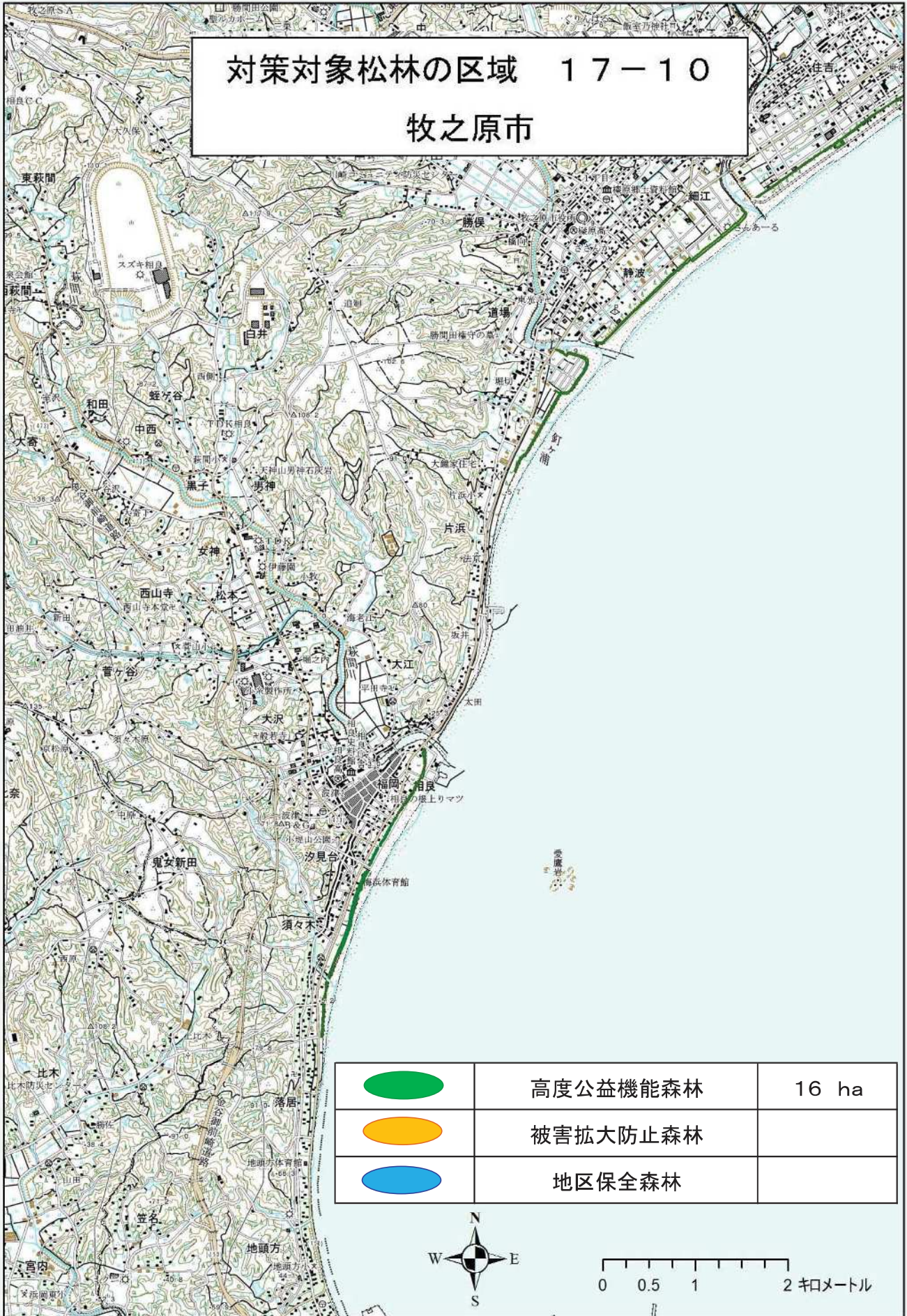
	高度公益機能森林	16 ha
	被害拡大防止森林	
	地区保全森林	




吉田町

	高度公益機能森林	10 ha
	被害拡大防止森林	
	地区保全森林	

対策対象松林の区域 17-10

牧之原市

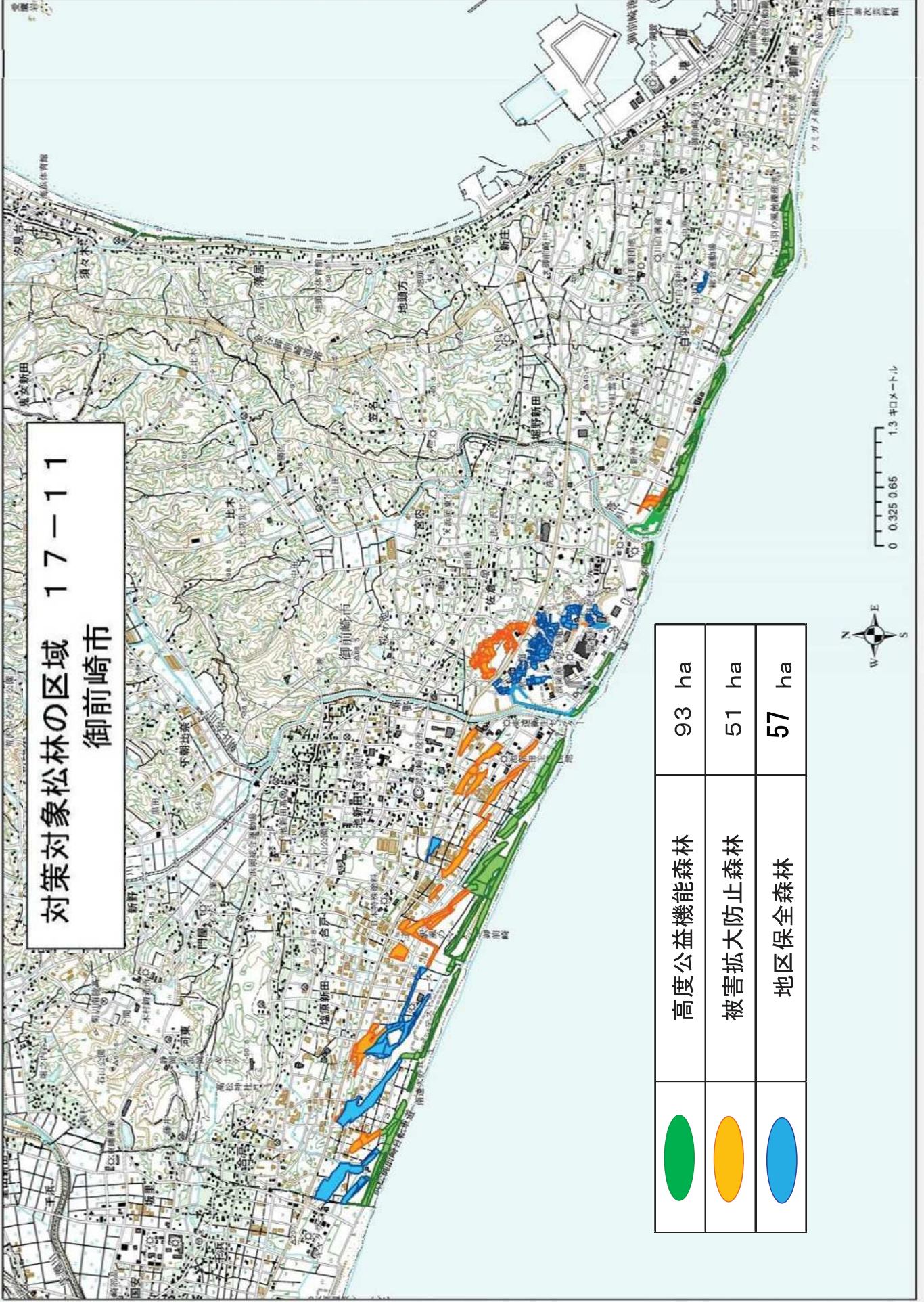


	高度公益機能森林	16 ha
	被害拡大防止森林	
	地区保全森林	



0 0.5 1 2 キロメートル




対策対象松林の区域 17-11
御前崎市



	高度公益機能森林	93 ha
	被害拡大防止森林	51 ha
	地区保全森林	57 ha

対策対象松林の区域 17-12
掛川市




	高度公益機能森林	88 ha
	被害拡大防止森林	3 ha
	地区保全森林	2 ha



0 0.325 0.65 1.3 キロメートル

対策対象松林の区域 17-13
袋井市



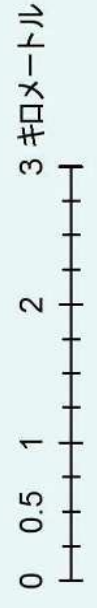
	高度公益機能森林	43 ha
	被害拡大防止森林	1 ha
	地区保全森林	13 ha



対策対象松林の区域 17-14 磐田市






	高度公益機能森林	91 ha
	被害拡大防止森林	3 ha
	地区保全森林	13 ha






対策対象松林の区域 17-15
浜松市（海岸）



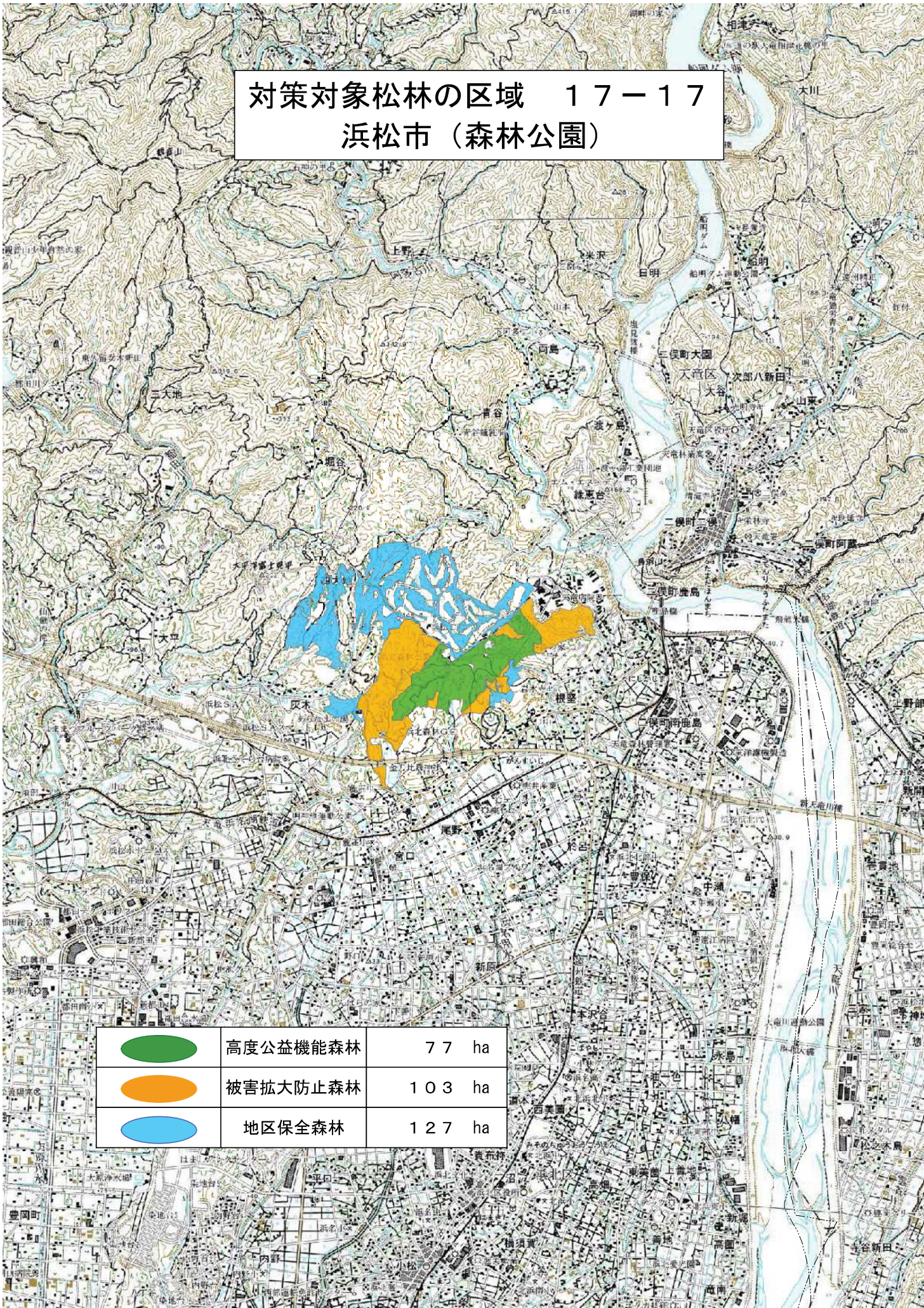
	高度公益機能森林	115 ha
	被害拡大防止森林	101 ha
	地区保全森林	




対策対象松林の区域 17-16
湖西市



	高度公益機能森林	45 ha
	被害拡大防止森林	11 ha
	地区保全森林	

対策対象松林の区域 17-17 浜松市（森林公園）



	高度公益機能森林	77 ha
	被害拡大防止森林	103 ha
	地区保全森林	127 ha