



# 富士地域森林計画 変更計画書

## (富士森林計画区編)

### 計画期間

自 令和 3年 4月 1日  
至 令和13年 3月31日

変更年月日 令和3年12月28日  
(公表年月日 令和4年 1月 7日)

静岡県

本計画書は、富土地域森林計画書の大綱及び計画数量をまとめたもので、各計画区の共通事項をまとめた共通編と併せて構成されています。

## 富士地域森林計画変更の概要

この変更は、森林法第5条第5項に基づく変更であり、変更計画の公表後直ちに効力を生じる。

ただし、「計画の対象とする森林」については、令和4年4月1日から効力を生ずる。

### 【変更計画事項】

#### 1 森林計画の対象とする森林の区域

(市町別面積)

計画内容	変更前：	総数	55,448.31	ha		
		三島市	2,313.23	ha		
		沼津市	7,995.86	ha		
		裾野市	7,419.73	ha		
		御殿場市	3,591.82	ha		
		清水町	80.79	ha		
		長泉町	668.37	ha		
		小山町	4,949.22	ha		
		富士市	10,140.70	ha		
		富士宮市	18,288.59	ha		
	変更後：	総数	55,427.42	ha	( 20.89	ha 減)
		三島市	2,313.13	ha	( 0.10	ha 減)
		沼津市	7,995.86	ha		
		裾野市	7,419.73	ha		
		御殿場市	3,590.17	ha	( 1.65	ha 減)
		清水町	80.79	ha		
		長泉町	668.64	ha	( 0.27	ha 増)
		小山町	4,949.22	ha		
		富士市	10,136.37	ha	( 4.33	ha 減)
		富士宮市	18,273.51	ha	( 15.08	ha 減)

変更理由 林地開発の完了による除外及び森林簿の精査に伴い、面積を変更した。

## 2 伐採

(伐採立木材積)

計画内容	変更前：	総数	2,209	千 m <sup>3</sup>
		主伐	1,148	千 m <sup>3</sup>
		間伐	1,061	千 m <sup>3</sup>
	変更後：	総数	2,127	千 m <sup>3</sup> ( 82 千 m <sup>3</sup> 減)
		主伐	1,136	千 m <sup>3</sup> ( 12 千 m <sup>3</sup> 減)
		間伐	991	千 m <sup>3</sup> ( 70 千 m <sup>3</sup> 減)

変更内容 森林資源の推移、森林の区分、林道の開設状況、過去の伐採傾向を考慮の上、全国森林計画に即して計画数量を変更した。

## 3 造林

(人工造林及び天然更新別の造林面積)

計画内容	変更前：	総数	3,859	ha
		人工造林	3,409	ha
		天然更新	450	ha
	変更後：	総数	3,653	ha ( 206 ha 減)
		人工造林	3,373	ha ( 36 ha 減)
		天然更新	280	ha ( 170 ha 減)

変更内容 森林資源の推移、森林の区分、主伐の計画量、過去の伐採傾向を考慮の上、全国森林計画に即して計画数量を変更した。

## 4 林道等の開設その他林産物の搬出に関する事項

(開設及び拡張すべき林道の種類及び数量等)

計画内容	変更前：	森林基幹道・森林管理道の開設	20 路線 34.8 km
		森林基幹道・森林管理道の 拡張 (改良)	58 路線 244 箇所
		森林基幹道・森林管理道の 拡張 (舗装)	29 路線 67.1km
	変更後：	森林基幹道・森林管理道の開設	21 路線 37.8 km (1 路線 3.0km 増)
		森林基幹道・森林管理道の 拡張 (改良)	57 路線 225 箇所 (1 路線 19 箇所減)
		森林基幹道・森林管理道の 拡張 (舗装)	27 路線 56.1km (2 路線 11.0km 減)

変更理由 森林整備に必要な林道開設・拡張計画の事業箇所の見直しに基づき、計画数量を変更した。

## 5 森林の土地の保全

(森林の土地の保全に特に留意すべき森林の地区)

計画内容	変更前：	総数	12,899	ha
	変更後：	総数	13,219	ha ( 320 ha 増)

変更理由 保安林の指定区域の増加に伴い、面積が変更した。

## 6 保安施設

(保安林として管理すべき森林の種類別の計画期末面積)

計画内容	変更前：	総数	9,653	ha
		水源涵養のための保安林	7,308	ha
		災害防備のための保安林	2,805	ha
		保健、風致の保存等のため の保安林	682	ha
	変更後：	総数	9,659	ha ( 6 ha 増)
		水源涵養のための保安林	7,308	ha
		災害防備のための保安林	2,805	ha
		保健、風致の保存等のため の保安林	688	ha ( 6 ha 増)

変更理由 保安林の指定状況の再精査により、計画数量を変更した。

(計画期間内において保安林の指定又は解除を相当とする森林の面積等)

計画内容	変更前：	総数(指定)	972	ha
		総数(解除)	22	ha
	変更後：	総数(指定)	972	ha
		総数(解除)	16	ha ( 6 ha 減)

変更理由 保安林の指定状況の再精査により、計画数量を変更した。

## 7 その他必要な事項

(法令により施業について制限を受けている森林の所在及び面積)

計画内容	変更前：	総数	12,467.44	ha
	変更後：	総数	12,731.12	ha ( 263.68 ha 増)

変更理由 保安林の指定区域の増加に伴い、面積が変更した。



## 《 目 次 》

I	計画の大綱	1
1	計画区の概況	3
2	前計画の実行結果の概要及び評価	3
3	計画の方向	4
II	計画事項	7
1	計画の対象とする森林	9
2	森林資源の目標等	10
3	間伐立木材積その他の伐採立木材積(目標)	11
4	間伐面積(目標)	11
5	人工造林及び天然更新別の造林面積(目標)	11
6	林道の開設及び拡張に関する計画	12
7	森林の土地の保全に特に留意すべき森林の地区	13
8	保安林として管理すべき森林の種類別面積等	15
(1)	保安林として管理すべき森林の種類別の計画期末面積	15
(2)	計画期間内において保安林の指定又は解除を相当とする森林の種類別の所在及び面積等	15
(3)	計画期間内において指定施業要件の整備を相当とする森林の面積	16
9	実施すべき治山事業の数量	16
10	特定保安林	16
11	法令により施業について制限を受けている森林の施業方法	17
	別表 林道の開設及び拡張に関する計画	21
(附)	参考資料	31
7	その他	32
(1)	持続的伐採可能量	32





# I 計画の大綱



**1 計画区の概況**

令和3年4月1日発効の富土地域森林計画書のとおり。

**2 前計画の実行結果の概要及び評価**

令和3年4月1日発効の富土地域森林計画書のとおり。

### 3 計画の方向

計画の方向は、共通編の I 3 の「計画の方向」のほか、次のとおりとします。

本計画に基づいた適正な森林管理を推進し、本計画で定めた伐採立木材積等の目標の達成を目指します。

#### (1) 森林資源の循環利用

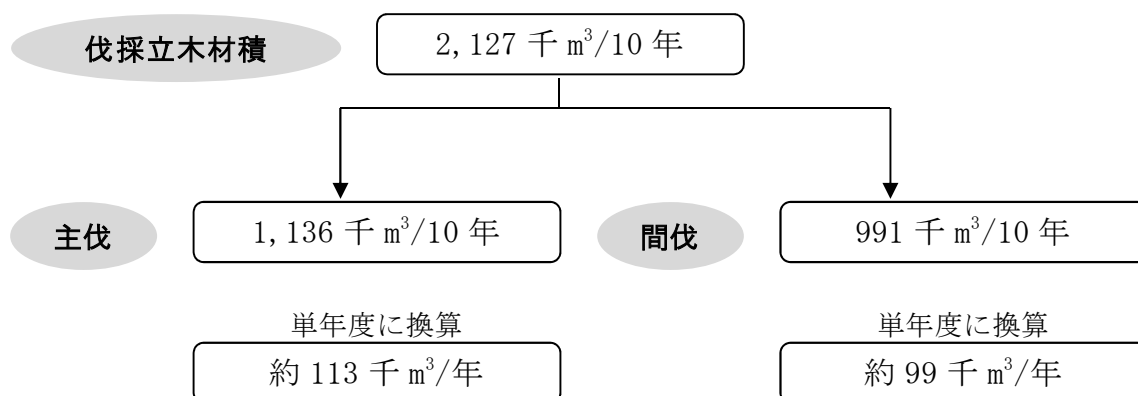
活力ある森林・林業により安定的・持続的な木材供給を促進し、木材生産を通じて、森林の持つ多面的機能を持続的に発揮させるため、県産材 50 万 m<sup>3</sup>/年の生産目標に向けて、富士山麓や箱根山西麓地域の成熟したスギ・ヒノキの活用を推進します。また、これらの施業を適切に実行する森林認証の取得を促進します。

##### ア 伐採

県内の森林計画区では、最も面積の小さい計画区ですが、緩傾斜地が比較的多い地形条件を生かし、素材生産が盛んに行われています。今後も充実した森林資源を有効活用するため、社会及び自然との調和が図られた適正な主伐や間伐を推進します。

間伐及び択伐は、共通編の参考資料の 1 の長伐期施業例を参考にするとともに、新・システム収穫表（スギ・ヒノキ人工林の収穫予測を行うプログラム／県ホームページからダウンロードできます）を活用して計画的に行います。

計画期間	伐採立木材積（千 m <sup>3</sup> ）	
	主伐	間伐
R3.4～R13.3	2,127	991
うち前期5年（R3.4～R8.3）	934	450

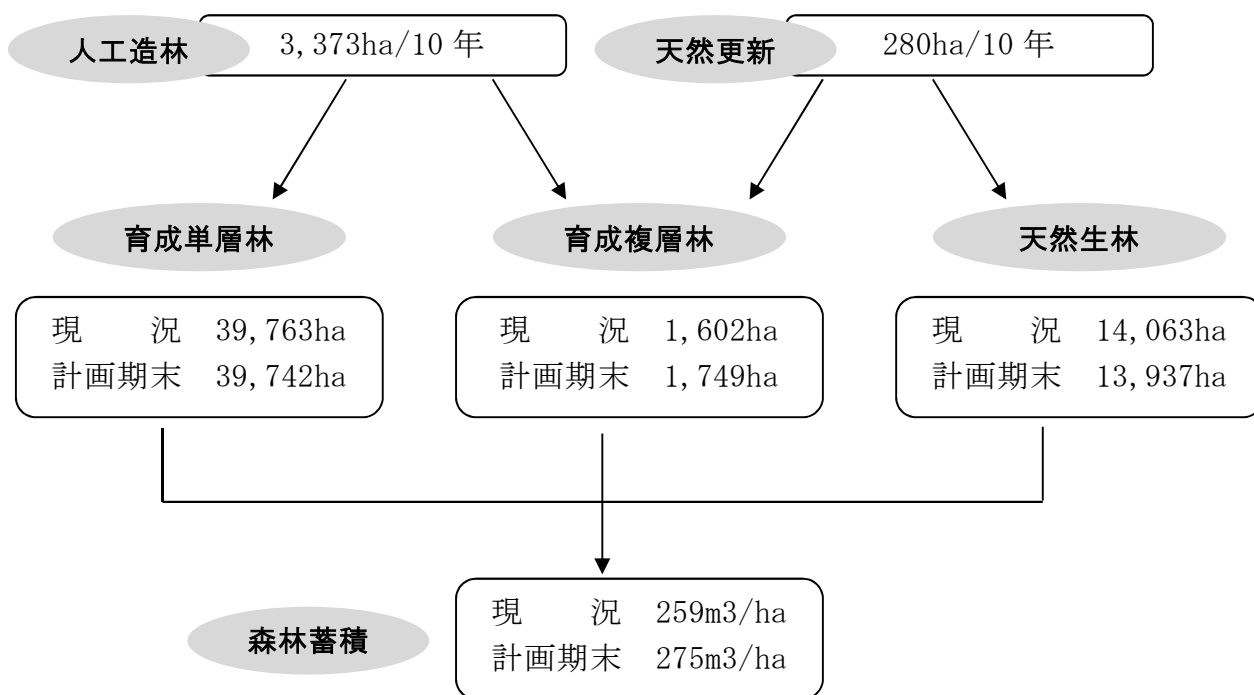


## イ 造林

森林の持つ多面的機能を高度に発揮させるとともに、林齢の平準化と多様な森林づくりのため、主伐跡地は確実に更新（天然更新を含む）します。

また、将来の森林資源の目標に向けて、育成単層林、育成複層林、天然生林に区分して保育管理します。

計画期間	造林面積 (ha)	
	人工造林	天然更新
R3.4～R13.3	3,653	280
うち前期5年 (R3.4～R8.3)	1,593	140





## Ⅱ 計画事項





## 1 計画の対象とする森林

○市町別面積

(単位：ha)

区 分		対象森林面積	備考
総 数		55,427.42	20.89ha 減
東 部 農 林 管 内	管内 計	27,017.54	1.48ha 減
	三島市	2,313.13	0.10ha 減
	沼津市	7,995.86	
	裾野市	7,419.73	
	御殿場市	3,590.17	1.65ha 減
	清水町	80.79	
	長泉町	668.64	0.27ha 増
	小山町	4,949.22	
富 士 農 林 管 内	管内 計	28,409.88	19.41ha 減
	富士市	10,136.37	4.33ha 減
	富士宮市	18,273.51	15.08ha 減

- (注) 1 対象となる森林を示した森林計画図は、インターネット上の「静岡県森林情報共有システム」で閲覧できます。
- 2 備考の数値は、変更前の対象森林面積に対する増減を示す。

2 森林資源の目標等

区分	面積 (ha)		備 考
	現 況	計画期末	
育成単層林	39,763	39,742	森林を構成する林分を皆伐により伐採し、単一の樹冠層を構成する森林として人為 <sup>※1</sup> により成立させ、維持される森林。例えば、植栽によるスギ・ヒノキからなる森林。
育成複層林	1,602	1,749	森林を構成する林分を帯状若しくは群状又は単木で伐採し、一定の範囲又は同一空間において、林齢や樹種の違いから複数の樹冠層 <sup>※2</sup> を構成する森林として、人為により成立され維持される森林。例えば、針葉樹を上木とし、広葉樹を下木とする森林。
天然生林	14,063	13,937	主として自然に散布された種子などにより成立し、維持される森林。例えば天然更新による、シイ・カシ・シラビソ等からなる森林や、未立木地、竹林等をいう。
森林蓄積 m <sup>3</sup> /ha	259	275	

(注) 1 「人為」とは、植栽、更新補助(天然下種更新のための地表のかきおこし、刈り払い等)、芽かき、下刈、除伐、間伐等の保育等の作業を総称したもの。

2 「複数の樹冠層」は、樹齢や樹種の違いから林木の高さが異なることにより生じるもの。

3 間伐立木材積その他の伐採立木材積 (目標)

(単位 材積：千 m<sup>3</sup>)

計画 区分	総 数			主 伐			間 伐		
	総 数	針 葉 樹	広 葉 樹	総 数	針 葉 樹	広 葉 樹	総 数	針 葉 樹	広 葉 樹
総数	2,127	1,916	211	1,136	929	207	991	987	4
うち前半 5年分	934	844	90	484	396	88	450	448	2

4 間伐面積 (目標)

(単位 面積：ha)

区 分	面積
総数	20,399
うち前半5年分	10,200

5 人工造林及び天然更新別の造林面積 (目標)

(単位 面積：ha)

区 分	人工造林	天然更新
総数	3,373	280
うち前半5年分	1,453	140

6 林道の開設及び拡張に関する計画

区 分		路線数	延長又は箇所数				
			単位	総数	前期	後期	
総 数	開 設	21	km	37.8	17.2	20.6	
		森林基幹道	2	km	13.9	9.9	4.0
		森林管理道	19	km	23.9	7.3	16.6
		うち林業専用道	—	km	—	—	—
	改 良	57	箇所	225	120	105	
	舗 装	27	km	56.1	27.0	29.1	
うち 東部 農林 管内	開 設	11	km	28.7	13.0	14.7	
		森林基幹道	2	km	13.9	9.9	4.0
		森林管理道	9	km	14.8	4.1	10.7
		うち林業専用道	—	km	—	—	—
	改 良	29	箇所	140	74	66	
	舗 装	8	km	15.1	9.2	5.9	
うち 富士 農林 管内	開 設	10	km	14.1	8.2	5.9	
		森林基幹道	—	km	—	—	—
		森林管理道	10	km	9.1	3.2	5.9
		うち林業専用道	—	km	—	—	—
	改 良	28	箇所	85	46	39	
	舗 装	19	km	41.0	17.8	23.2	

(注) 1 重複して計上している路線があるため、林道の開設における農林管内の路線数合計と総数は一致しない。

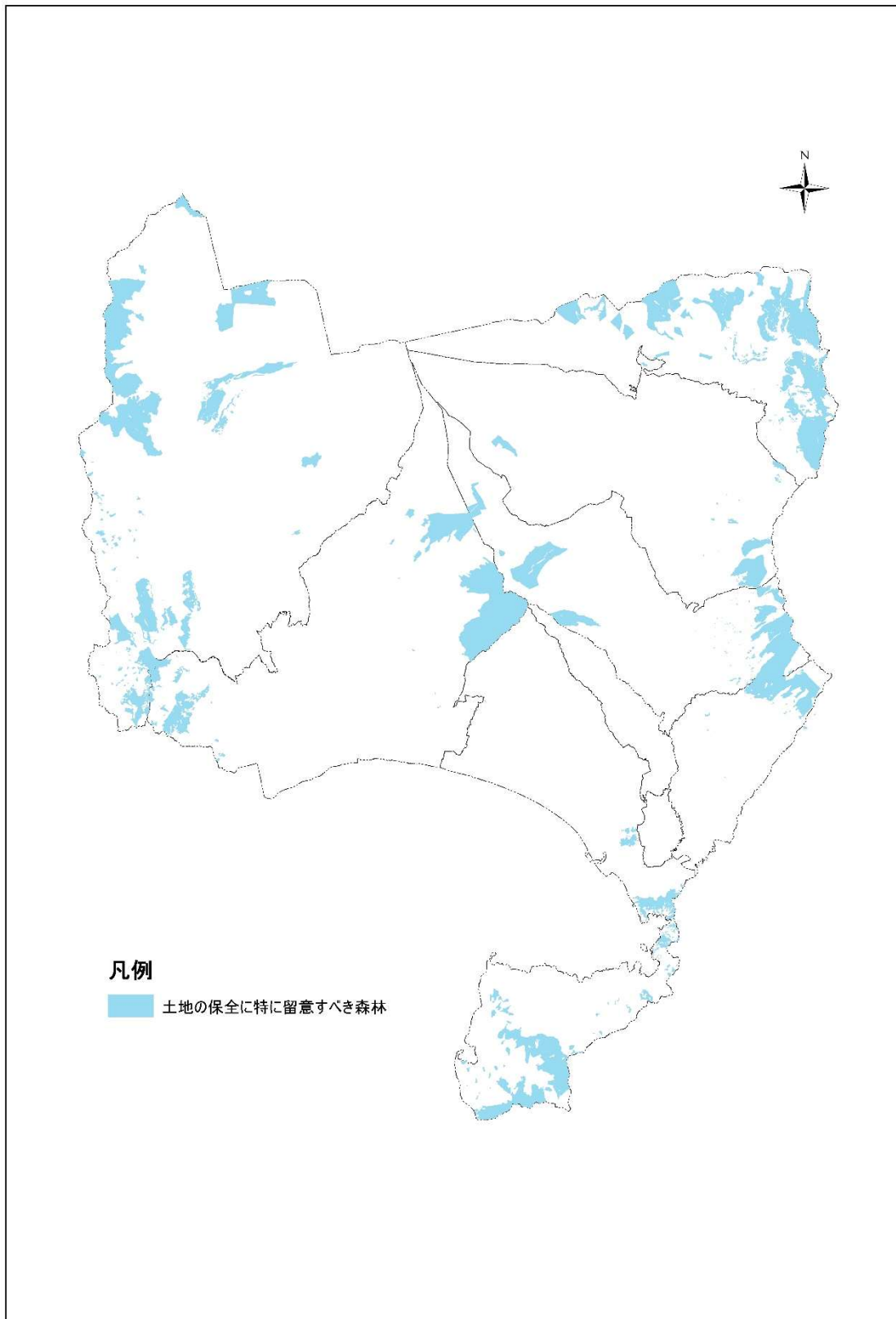
2 林道の種類別及び箇所別の数量等は別表のとおり。

7 森林の土地の保全に特に留意すべき森林の地区

所 在		面積 (ha)	留意すべき 事 項	備考
区分	地区 (林班)			
総数		13,219	<ul style="list-style-type: none"> <li>・ 立木の伐採にあたっては、山地災害防止機能に支障を及ぼすことのないよう大面積の皆伐を避けるとともに、伐採跡地には早急に植栽し、土壌の保全に留意すること</li> <li>・ 土石又は樹根の採取等、土地の形質の変更は極力避けることとし、変更する場合にあっても、その目的に応じた最小限の規模にとどめ、土砂の流出防止等の施設を設けるなど土壌の保全に留意すること</li> </ul>	
東 部 農 林 管 内	管内計	7,027		
	三島市	2-4, 7, 10, 12, 16-25, 27-29, 37, 41		549
	沼津市	28-29, 32-33, 35-41, 45, 48-49, 51-56, 89, 100-106, 112-133, 135-136, 139-147		1,582
	裾野市	9-10, 37-40, 44-46, 48, 60-63, 65-67, 69-82, 84-88, 90-94, 96-98, 100-103		1,469
	御殿場市	22, 28-31, 36-40, 43, 45, 51-53, 56-58, 60-62, 71		471
	清水町	1		1
	長泉町	-		-
	小山町	3-6, 11, 13, 18, 20-25, 28-30, 32-77		2,955
富 士 農 林 管 内	管内計	6,192		
	富士市	17-18, 30-31, 33-36, 38, 43, 46, 64, 75-76, 78-83, 94-95, 109-118, 121, 123, 125, 132, 134-136, 139-142, 145-149, 152-157	2,175	
	富士宮市	9-25, 31, 34-39, 41-51, 57-58, 63, 75, 79-80, 89, 92-94, 133, 163, 174-176, 185-187, 189-190, 192-193, 196, 202-203, 211, 213-215, 217-218, 222-227, 235, 237, 241-243, 245-251, 253-259, 262-270	4,017	

(注) 1 該当する森林は、山地災害防止機能を高度に発揮させる必要のある森林及び水源かん養、土砂流出防備、土砂崩壊防備保安林。

2 数字は、四捨五入により計が一致しない場合がある。



森林の土地の保全に特に留意すべき森林

8 保安林として管理すべき森林の種類別面積等

(1) 保安林として管理すべき森林の種類別の計画期末面積

(単位 面積:ha)

保安林の種類	面積	うち前半	備考
		5年分	
総数(実面積)	9,659	9,289	
水源 <sup>かん</sup> 涵養のための保安林	7,308	7,008	
災害防備のための保安林	2,805	2,736	
保健、風致の保存等のための保安林	688	566	

(注) 総数欄は、2つ以上の目的を達成するために指定される保安林があることから、水源<sup>かん</sup>涵養のための保安林等の内訳と一致しない。

(2) 計画期間内において保安林の指定又は解除を相当とする森林の種類別の所在及び面積等

(単位 面積:ha)

指定 解除別	種類	森林の 所在	面積	うち前半	指定又は解除を 必要とする理由	備考
				5年分		
指定	総数	5市1町	972	486		
〃	水源 <sup>かん</sup> 養 保安林	1市1町	598	300		
〃	〃	小山町	547	274	水源 <sup>かん</sup> 涵養機能の高度 発揮のため	
〃	〃	富士宮市	51	26	〃	
〃	土砂流出 防備保安林	3市1町	125	64		
〃	〃	三島市	11	6	土砂流出防備機能 の高度発揮のため	
〃	〃	裾野市	11	6	〃	
〃	〃	小山町	93	47	〃	
〃	〃	富士宮市	10	5	〃	

指 定 解 除 別	種 類	森 林 の 所 在	面 積	う ち 前 半 5 年 分	指 定 又 は 解 除 を 必 要 と す る 理 由	備 考
指 定	土砂崩壊 防備保安林	3 市 1 町	12	6		
〃	〃	三島市	2	1	土砂崩壊防備機能 の高度発揮のため	
〃	〃	沼津市	4	2	〃	
〃	〃	小山町	2	1	〃	
〃	〃	富士宮市	4	2	〃	
〃	保健保安林	2 市	237	119		
〃	〃	富士市	108	54	保健休養機能の高 度発揮のため	
〃	〃	富士宮市	129	65	〃	
解 除	総 数	2 市 1 町	16	16		
〃	水源かん養 保安林	1 市 1 町	12	12		
〃	〃	沼津市	4	4	指 定 理 由 の 消 滅	
〃	〃	小山町	8	8	公 益 上 の 理 由 指 定 理 由 の 消 滅	
〃	土砂流出 防備保安林	1 市 1 町	4	4		
〃	〃	小山町	3	3	公 益 上 の 理 由 指 定 理 由 の 消 滅	
〃	〃	富士宮市	1	1	指 定 理 由 の 消 滅	

- (3) 計画期間内において指定施業要件の整備を相当とする森林の面積  
令和3年4月1日発効の富土地域森林計画書のとおり。

9 実施すべき治山事業の数量

令和3年4月1日発効の富土地域森林計画書のとおり。

10 特定保安林

令和3年4月1日発効の富土地域森林計画書のとおり。



11 法令により施業について制限を受けている森林の施業方法

(単位：ha)

市町名	制限林の種類		森林の所在 (林班)	面積 (ha)	施業方法
富士計画区 総数				12,731.12	共通編に 示すとおり
東部農林 管内 計				7,647.64	
三島市 計				557.90	
三島市	水源かん養保安林	土砂流出防備保安林	25	0.42	
三島市	水源かん養保安林		16-25, 27, 29	329.54	
三島市	土砂流出防備保安林	国立公園3種特別地域	3	0.81	
三島市	土砂流出防備保安林		2-4, 7, 10, 12, 24, 27, 28, 37, 41	214.35	
三島市	土砂崩壊防備保安林		41	4.15	
三島市	砂防指定地		11, 12, 15	4.04	
三島市	史跡名勝天然記念物		24	4.59	
沼津市 計				2,860.31	
沼津市	水源かん養保安林	土砂流出防備保安林	113, 139	13.43	
沼津市	水源かん養保安林 国立公園2種特別地域	砂防指定地	119	9.10	
沼津市	水源かん養保安林	砂防指定地	119, 125	26.84	
沼津市	水源かん養保安林	国立公園2種特別地域	118, 119, 140, 142, 143	132.61	
沼津市	水源かん養保安林	国立公園3種特別地域	122, 140, 141, 143-145	187.88	
沼津市	水源かん養保安林		33, 53, 54, 104, 112-118, 120, 121, 123-130, 139, 140, 142-147	578.82	
沼津市	土砂流出防備保安林 風致地区(都市計画)	土砂崩壊防備保安林	28	1.81	
沼津市	土砂流出防備保安林	土砂崩壊防備保安林	113	0.17	
沼津市	土砂流出防備保安林 風致地区(都市計画)	落石防止保安林	29	0.13	
沼津市	土砂流出防備保安林 風致地区(都市計画)	保健保安林	28, 29	72.87	
沼津市	土砂流出防備保安林 国立公園3種特別地域	砂防指定地	133	0.36	
沼津市	土砂流出防備保安林	砂防指定地	106	2.05	
沼津市	土砂流出防備保安林	国立公園2種特別地域	132, 133, 136, 141	68.20	
沼津市	土砂流出防備保安林	国立公園3種特別地域	40, 41, 100, 101, 133, 141	40.39	
沼津市	土砂流出防備保安林	風致地区(都市計画)	28	0.46	
沼津市	土砂流出防備保安林		32, 33, 35, 40, 45, 48, 49, 51, 52, 55, 56, 89, 101-103, 105, 106, 112-114, 120, 123, 124, 127-131	119.17	
沼津市	土砂崩壊防備保安林	国立公園3種特別地域	133	1.46	
沼津市	土砂崩壊防備保安林	風致地区(都市計画)	28	0.48	

## Ⅱ 計画事項(富士)

市町名	制限林の種類		森林の所在(林班)	面積 (ha)	施業方法
沼津市	土砂崩壊防備保安林		112, 129, 130, 132, 135	4.53	共通編に 示すとおり
沼津市	防風保安林	保健保安林	107	1.04	
沼津市	防風保安林		98	7.67	
沼津市	潮害防備保安林	国立公園2種特別地域	80	3.64	
沼津市	潮害防備保安林	風致地区(都市計画)	27, 30	26.12	
沼津市	潮害防備保安林		98	10.67	
沼津市	落石防止保安林	風致地区(都市計画)	29	0.26	
沼津市	保健保安林	国立公園2種特別地域	107	1.33	
沼津市	保健保安林	風致地区(都市計画)	27, 29	28.22	
沼津市	保健保安林		98	20.32	
沼津市	砂防指定地	国立公園2種特別地域	68, 100, 133	3.50	
沼津市	砂防指定地	国立公園3種特別地域	107, 133	2.69	
沼津市	砂防指定地		5-9, 13-16, 18, 19, 21, 23, 24, 26, 55, 57, 59-63, 73, 76, 89-91, 101, 102, 106, 107, 119-121, 123-126	207.00	
沼津市	国立公園2種特別地域		39-42, 49, 50, 58, 62, 64, 66-70, 72, 73, 79, 80, 99, 100, 107-111, 131-137	546.38	
沼津市	国立公園3種特別地域		40-43, 78, 79, 100, 101, 107-111, 122, 132-136, 139	611.84	
沼津市	風致地区(都市計画)		27-31, 34	128.38	
沼津市	急傾斜地崩壊危険区域		39, 40	0.49	
裾野市計				1,369.17	
裾野市	水源かん養保安林	土砂流出防備保安林	62, 102	4.70	
裾野市	水源かん養保安林	砂防指定地	100, 102	2.85	
裾野市	水源かん養保安林	国立公園3種特別地域	62, 71, 72, 87, 88, 97, 98, 100, 102	129.88	
裾野市	水源かん養保安林		9, 10, 46, 48, 61, 62, 71-73, 80, 85-88, 96-98, 100-102	662.42	
裾野市	土砂流出防備保安林	砂防指定地	100	1.32	
裾野市	土砂流出防備保安林	国立公園3種特別地域	62, 63, 102	40.75	
裾野市	土砂流出防備保安林		37-39, 44, 45, 48, 60-63, 65-67, 69-82, 84, 90-94, 96-98, 100, 102, 103	331.41	
裾野市	砂防指定地		8, 13, 16, 20, 21, 25, 37, 40, 100, 102	76.12	
裾野市	国立公園3種特別地域		62-64, 71, 80, 97, 98, 102, 103	119.72	
御殿場市計				646.21	
御殿場市	水源かん養保安林	国立公園3種特別地域	53	6.87	
御殿場市	水源かん養保安林		28, 29, 51-53, 56-58, 60-62, 71	437.94	

## Ⅱ 計画事項(富士)

市町名	制限林の種類		森林の所在 (林班)	面積 (ha)	実施方法
御殿場市	土砂流出防備保安林	土砂崩壊防備保安林	30	1.49	共通編に示すとおり
御殿場市	土砂流出防備保安林		22, 29-31, 36-40, 43, 45	22.76	
御殿場市	土砂崩壊防備保安林		30	2.25	
御殿場市	砂防指定地		8, 9, 11, 12, 26, 33, 39-42	84.35	
御殿場市	国立公園3種特別地域		44, 55, 59	90.55	
清水町計				0.84	
清水町	土砂流出防備保安林		1	0.84	
長泉町計				29.83	
長泉町	砂防指定地		2, 4, 5, 13, 14	29.83	
小山町計				2,183.38	
小山町	水源かん養保安林	土砂流出防備保安林	4, 24, 50, 62, 63, 71, 72	50.67	
小山町	水源かん養保安林	砂防指定地	58	6.41	
小山町	水源かん養保安林	自然環境保全法県条例	21	17.40	
小山町	水源かん養保安林		3, 4, 6, 11, 13, 18, 20-25, 33, 35, 36, 54-63, 66, 68-70, 72	764.00	
小山町	土砂流出防備保安林	砂防指定地	53, 58	11.95	
小山町	土砂流出防備保安林	自然環境保全法県条例	21, 23	103.48	
小山町	土砂流出防備保安林		5, 6, 20-24, 28-30, 32, 34-77	1216.85	
小山町	土砂崩壊防備保安林		50	6.53	
小山町	砂防指定地		50	6.09	
富士農林管内計				5083.57	
富士市計				1,674.23	
富士市	水源かん養保安林	土砂流出防備保安林	83	14.24	
富士市	水源かん養保安林	保健保安林	80, 83	26.89	
富士市	水源かん養保安林	自然環境保全法県条例	112-116	271.76	
富士市	水源かん養保安林		30, 31, 33-36, 38, 43, 46, 75, 76, 78, 80, 82, 95, 116, 117	727.24	
富士市	土砂流出防備保安林	土砂流出防備保安林	132	0.08	
富士市	土砂流出防備保安林	砂防指定地	134, 145	4.05	
富士市	土砂流出防備保安林	自然環境保全法県条例	81, 82, 94	199.28	
富士市	土砂流出防備保安林		17, 18, 64, 78, 79, 81, 121, 123, 125, 135, 136, 139-142, 145, 147-149, 152-157	187.42	
富士市	飛砂防備保安林		127	0.20	

## Ⅱ 計画事項(富士)

市町名	制限林の種類		森林の所在(林班)	面積 (ha)	施業方法
富士市	防風保安林		60, 127	7.59	共通編に示すとおり
富士市	潮害防備保安林		60, 127	53.85	
富士市	保健保安林		43, 46	78.70	
富士市	風致保安林		60, 76, 127	1.04	
富士市	砂防指定地		55, 61, 63, 68, 87, 89, 98, 107, 108, 111, 117-120, 126-128, 133-135, 137, 140, 144-147, 150	101.89	
富士宮市計				3,409.34	
富士宮市	水源かん養保安林 国立公園2種特別地域	干害防備保安林	24	5.91	
富士宮市	水源かん養保安林	国立公園2種特別地域	19-25, 34, 35	287.80	
富士宮市	水源かん養保安林		9-21, 23, 24, 31, 35-39, 41-46, 48-51, 57, 58, 75, 79, 80, 89, 133, 202, 203, 262-265, 269, 270	2,364.36	
富士宮市	土砂流出防備保安林	砂防指定地	187, 257, 266, 267	11.30	
富士宮市	土砂流出防備保安林	国立公園2種特別地域	19	2.26	
富士宮市	土砂流出防備保安林		19, 46, 47, 63, 163, 185-187, 189, 190, 192, 193, 196, 211, 213-215, 217, 218, 222-227, 237, 241-243, 245-251, 253-257, 259, 263-269	378.42	
富士宮市	土砂崩壊防備保安林	砂防指定地	258	1.20	
富士宮市	土砂崩壊防備保安林		235, 256	5.19	
富士宮市	干害防備保安林	国立公園2種特別地域	20, 24, 25	47.31	
富士宮市	干害防備保安林		20	8.00	
富士宮市	落石防止保安林		179	0.93	
富士宮市	風致保安林	史跡名勝天然記念物	90	0.93	
富士宮市	風致保安林		90	0.05	
富士宮市	砂防指定地		89, 91-94, 187-189, 226, 228, 229, 257, 266-268	153.36	
富士宮市	国立公園2種特別地域		22, 23, 25, 26, 34, 35	46.24	
富士宮市	国立公園3種特別地域		133, 147	4.22	
富士宮市	風致地区(都市計画)		176-178, 182	89.25	
富士宮市	史跡名勝天然記念物		90	1.37	
富士宮市	急傾斜地崩壊危険区域		220, 247	1.24	

(注) 自然公園及び自然環境保全地域についての詳細は、所管課にお問い合わせください。

別表 林道の開設及び拡張に関する計画

ア 林道の開設（森林基幹道）計画

令和3年4月1日発効の富土地域森林計画書のとおり。

イ 林道の開設（森林管理道）計画

令和3年4月1日発効の富土地域森林計画書のとおり。

開設/拡張	種類	区分	位置 (市町)	路線名	計画期 区分	延長	利用区 域面積	うち前半 5年分	対図 番号	備考
開設	自動車道		総数	19 路線	前期 後期 計	7.3 16.6 23.9	1,293			
開設	自動車道		東部農林 管内計	9 路線	前期 後期 計	4.1 10.7 14.8	751			
開設	自動車道		三島市 計	2 路線	前期 後期 計	1.1 - 1.1	83			
開設	自動車道		三島市	赤坂	前期 後期 計	0.9 - 0.9	49	○	33	
開設	自動車道		三島市	中尾	前期 後期 計	0.2 - 0.2	34	○	34	
開設	自動車道		御殿場市 計	2 路線	前期 後期 計	- 2.9 2.9	109			
開設	自動車道		御殿場市	岩水	前期 後期 計	- 1.6 1.6	69		35	
開設	自動車道		御殿場市	中尾日影	前期 後期 計	- 1.3 1.3	40		36	
開設	自動車道		裾野市 計	1 路線	前期 後期 計	- 2.8 2.8	34			
開設	自動車道		裾野市	田場沢	前期 後期 計	- 2.8 2.8	34		37	
開設	自動車道		小山町 計	4 路線	前期 後期 計	3.0 5.0 8.0	525			
開設	自動車道		小山町	峯坂	前期 後期 計	- 1.0 1.0	52		38	
開設	自動車道		小山町	立山	前期 後期 計	- 1.0 1.0	41		39	
開設	自動車道		小山町	北山	前期 後期 計	- 3.0 3.0	300		40	
開設	自動車道		小山町	金時	前期 後期 計	3.0 - 3.0	132		41	

Ⅱ 計画事項(富士)

開設/ 拡張	種類	区分	位置 (市町)	路線名	計画期 区分	延長	利用区 域面積	うち前半 5年分	対図 番号	備考
開設	自動車道		富士農林 管内計	10 路線	前期 後期 計	3.2 5.9 9.1	542			
開設	自動車道		富士市 計	8 路線	前期 後期 計	0.6 5.9 6.5	303			
開設	自動車道		富士市 (旧富士市) 計	1 路線	前期 後期 計	- 0.5 0.5	132			
開設	自動車道		富士市 (旧富士 市)	鶴芝上	前期 後期 計	- 0.5 0.5	132		1	
開設	自動車道		富士市 (旧富士川町) 計	7 路線	前期 後期 計	0.6 5.4 6.0	171			
開設	自動車道		富士市 (旧富士川町)	粒良野下平	前期 後期 計	- 0.9 0.9	31		2	
開設	自動車道		富士市 (旧富士川町)	下平支	前期 後期 計	- 0.6 0.6	10		3	
開設	自動車道		富士市 (旧富士川町)	西野	前期 後期 計	- 1.0 1.0	30		4	
開設	自動車道		富士市 (旧富士川町)	下峰山	前期 後期 計	0.6 0.6 1.2	33	○	5	
開設	自動車道		富士市 (旧富士川町)	矢所明神山	前期 後期 計	- 0.6 0.6	22		6	
開設	自動車道		富士市 (旧富士川町)	漆野池野	前期 後期 計	- 0.6 0.6	17		7	
開設	自動車道		富士市 (旧富士川町)	鷺ノ田大代	前期 後期 計	- 1.1 1.1	28		8	
開設	自動車道		富士宮市 計	2 路線	前期 後期 計	2.6 - 2.6	239			
開設	自動車道		富士宮市 (旧富士宮市) 計	1 路線	前期 後期 計	0.2 - 0.2	31			
開設	自動車道		富士宮市 (旧富士宮市)	萩の久保	前期 後期 計	0.2 - 0.2	31	○	9	
開設	自動車道		富士宮市 (旧芝川町) 計	1 路線	前期 後期 計	2.4 - 2.4	208			
開設	自動車道		富士宮市 (旧芝川町)	天子ヶ岳	前期 後期 計	2.4 - 2.4	208	○	10	

(注) 路線が複数の市町を通る場合は、路線全体の利用区域面積を備考欄の( )内に記す。

ウ 林道の拡張（改良）計画

開設/ 拡張	種類	区分	位置 (市町)	路線名	計画期 区分	箇所 数	利用区 域面積	うち前半 5年分	改良の 種類	備考
拡張	自動車道	改良	総数	57 路線	前期 後期 計	120 105 225	17,527			
拡張	自動車道	改良	東部農林 管内計	29 路線	前期 後期 計	74 66 140	8,278			
拡張	自動車道	改良	沼津市 計	6 路線	前期 後期 計	10 9 19	1,678			
拡張	自動車道	改良	沼津市 (旧沼津市) 計	2 路線	前期 後期 計	6 4 10	475			
拡張	自動車道	改良	沼津市 (旧沼津市)	古宇河内	前期 後期 計	3 3 6	430	○	法面保全 局部改良	
拡張	自動車道	改良	沼津市 (旧沼津市)	蟹沢洞	前期 後期 計	3 1 4	45	○	法面保全 局部改良	
拡張	自動車道	改良	沼津市 (旧戸田村) 計	4 路線	前期 後期 計	4 5 9	1,203			
拡張	自動車道	改良	沼津市 (旧戸田村)	平戸洞	前期 後期 計	- 1 1	161		局部改良	
拡張	自動車道	改良	沼津市 (旧戸田村)	空洞	前期 後期 計	2 - 2	58	○	局部改良	
拡張	自動車道	改良	沼津市 (旧戸田村)	舟山	前期 後期 計	2 2 4	271	○	局部改良	
拡張	自動車道	改良	沼津市 (旧戸田村)	土肥戸田	前期 後期 計	- 2 2	713		(1,250) 法面保全 局部改良	
拡張	自動車道	改良	三島市 計	3 路線	前期 後期 計	11 11 22	1,061			
拡張	自動車道	改良	三島市	北箱根山	前期 後期 計	1 1 2	824	○	局部改良	(4,553)
拡張	自動車道	改良	三島市	北原菅	前期 後期 計	5 5 10	45	○	局部改良	
拡張	自動車道	改良	三島市	諏訪ノ台	前期 後期 計	5 5 10	192	○	局部改良	
拡張	自動車道	改良	御殿場市 計	4 路線	前期 後期 計	9 9 18	1,589			
拡張	自動車道	改良	御殿場市	高内 1 号	前期 後期 計	3 3 6	69	○	法面保全 局部改良	
拡張	自動車道	改良	御殿場市	沢入	前期 後期 計	2 2 4	50	○	法面保全 局部改良	

Ⅱ 計画事項(富士)

開設/ 拡張	種類	区分	位置 (市町)	路線名	計画期 区分	箇所 数	利用区 域面積	うち前半 5年分	改良の 種類	備考
拡張	自動車道	改良	御殿場市	北箱根山	前期 後期 計	2 2 4	1,338	○	法面保全 局部改良	(4,553)
拡張	自動車道	改良	御殿場市	金時	前期 後期 計	2 2 4	132	○	法面保全 局部改良	
拡張	自動車道	改良	裾野市 計	8 路線	前期 後期 計	25 22 47	3,100			
拡張	自動車道	改良	裾野市	沢入	前期 後期 計	2 3 5	224	○	局部改良	
拡張	自動車道	改良	裾野市	田向	前期 後期 計	5 5 10	191	○	局部改良	
拡張	自動車道	改良	裾野市	鎧着山	前期 後期 計	2 1 3	39	○	局部改良	
拡張	自動車道	改良	裾野市	ニッチ	前期 後期 計	3 2 5	42	○	局部改良	
拡張	自動車道	改良	裾野市	檜の木坂	前期 後期 計	3 - 3	33	○	局部改良	
拡張	自動車道	改良	裾野市	下和田	前期 後期 計	2 3 5	209	○	局部改良	
拡張	自動車道	改良	裾野市	大沢入	前期 後期 計	5 5 10	338	○	局部改良	
拡張	自動車道	改良	裾野市	裾野愛鷹	前期 後期 計	3 3 6	2,024	○	法面保全 局部改良	
拡張	自動車道	改良	小山町 計	9 路線	前期 後期 計	19 15 34	850			
拡張	自動車道	改良	小山町	生土不老山	前期 後期 計	2 5 7	194	○	法面保全 局部改良	
拡張	自動車道	改良	小山町	大沢	前期 後期 計	1 1 2	95	○	法面保全 局部改良	
拡張	自動車道	改良	小山町	戦返	前期 後期 計	1 1 2	83	○	法面保全 局部改良	
拡張	自動車道	改良	小山町	角取	前期 後期 計	3 3 6	155	○	局部改良	
拡張	自動車道	改良	小山町	竹之下金時	前期 後期 計	3 - 3	49	○	局部改良	
拡張	自動車道	改良	小山町	奥の沢	前期 後期 計	2 2 4	67	○	局部改良	



Ⅱ 計画事項(富士)

開設/ 拡張	種類	区分	位置 (市町)	路線名	計画期 区分	箇所 数	利用区 域面積	うち前半 5年分	改良の 種類	備考
拡張	自動車道	改良	小山町	中島	前期 後期 計	4 - 4	119	○	局部改良	
拡張	自動車道	改良	小山町	金時支	前期 後期 計	1 1 2	36	○	局部改良	
拡張	自動車道	改良	小山町	峯坂	前期 後期 計	2 2 4	52	○	局部改良	
拡張	自動車道	改良	富士農林 管内計	28 路線	前期 後期 計	46 39 85	9,249			
拡張	自動車道	改良	富士市 計	11 路線	前期 後期 計	18 26 44	2,863			
拡張	自動車道	改良	富士市 (旧富士市) 計	9 路線	前期 後期 計	12 17 29	2,666			
拡張	自動車道	改良	富士市 (旧富士市)	黒坂	前期 後期 計	2 2 4	56	○	法面保全 局部改良	
拡張	自動車道	改良	富士市 (旧富士市)	中里	前期 後期 計	2 2 4	651	○	法面保全	
拡張	自動車道	改良	富士市 (旧富士市)	教植	前期 後期 計	- 3 3	51	○	局部改良	
拡張	自動車道	改良	富士市 (旧富士市)	大淵	前期 後期 計	3 - 3	257	○	局部改良	
拡張	自動車道	改良	富士市 (旧富士市)	押出尾根	前期 後期 計	1 2 3	158	○	法面保全 局部改良	
拡張	自動車道	改良	富士市 (旧富士市)	間門	前期 後期 計	1 3 4	175	○	法面保全 局部改良	
拡張	自動車道	改良	富士市 (旧富士市)	境塚岩倉	前期 後期 計	1 2 3	83	○	法面保全 局部改良	
拡張	自動車道	改良	富士市 (旧富士市)	富士山麓	前期 後期 計	1 2 3	1,129	○	局部改良	(2,470)
拡張	自動車道	改良	富士市 (旧富士市)	大峯	前期 後期 計	1 1 2	106	○	局部改良	
拡張	自動車道	改良	富士市 (旧富士川町) 計	2 路線	前期 後期 計	6 9 15	197			
拡張	自動車道	改良	富士市 (旧富士川町)	吉津金丸	前期 後期 計	4 6 10	131	○	法面保全 局部改良	

Ⅱ 計画事項(富士)

開設/ 拡張	種類	区分	位置 (市町)	路線名	計画期 区分	箇所 数	利用区 域面積	うち前半 5年分	改良の 種類	備考
拡張	自動車道	改良	富士市 (旧富士川町)	室野中山	前期 後期 計	2 3 5	66	○	法面保全	
拡張	自動車道	改良	富士宮市 計	18 路線	前期 後期 計	28 13 41	6,386			
拡張	自動車道	改良	富士宮市 (旧富士宮市) 計	12 路線	前期 後期 計	10 5 15	4,717			
拡張	自動車道	改良	富士宮市 (旧富士宮市)	大洞	前期 後期 計	2 - 2	345	○	局部改良	
拡張	自動車道	改良	富士宮市 (旧富士宮市)	西山	前期 後期 計	- 2 2	125		法面保全 局部改良	
拡張	自動車道	改良	富士宮市 (旧富士宮市)	南草里	前期 後期 計	1 - 1	198	○	局部改良	
拡張	自動車道	改良	富士宮市 (旧富士宮市)	湯之奥 猪之頭	前期 後期 計	1 1 2	2,296	○	法面保全 局部改良	
拡張	自動車道	改良	富士宮市 (旧富士宮市)	飯盛	前期 後期 計	1 - 1	145	○	法面保全	
拡張	自動車道	改良	富士宮市 (旧富士宮市)	天子ヶ岳	前期 後期 計	1 - 1	95	○	法面保全 局部改良	(343)
拡張	自動車道	改良	富士宮市 (旧富士宮市)	坂林	前期 後期 計	1 - 1	75	○	法面保全 局部改良	
拡張	自動車道	改良	富士宮市 (旧富士宮市)	大棚立沢	前期 後期 計	- 1 1	264	○	局部改良	
拡張	自動車道	改良	富士宮市 (旧富士宮市)	出水富士	前期 後期 計	1 - 1	392	○	局部改良	
拡張	自動車道	改良	富士宮市 (旧富士宮市)	志田水横	前期 後期 計	1 - 1	86	○	局部改良	
拡張	自動車道	改良	富士宮市 (旧富士宮市)	萩の久保	前期 後期 計	- 1 1	31	○	局部改良	
拡張	自動車道	改良	富士宮市 (旧富士宮市)	富士山麓	前期 後期 計	1 - 1	665	○	局部改良	(2,470)
拡張	自動車道	改良	富士宮市 (旧芝川町) 計	6 路線	前期 後期 計	18 8 26	1,669			
拡張	自動車道	改良	富士宮市 (旧芝川町)	西沢	前期 後期 計	5 1 6	349	○	法面保全 局部改良	
拡張	自動車道	改良	富士宮市 (旧芝川町)	石神峠	前期 後期 計	2 1 3	175	○	法面保全 局部改良	
拡張	自動車道	改良	富士宮市 (旧芝川町)	長貫	前期 後期 計	1 1 2	32	○	法面保全 局部改良	

開設/ 拡張	種類	区分	位置 (市町)	路線名	計画期 区分	箇所 数	利用区 域面積	うち前半 5年分	改良の 種類	備考
拡張	自動車道	改良	富士宮市 (旧芝川町)	入山	前期 後期 計	3 1 4	909	○	法面保全 局部改良	
拡張	自動車道	改良	富士宮市 (旧芝川町)	瓜島	前期 後期 計	4 3 7	158	○	法面保全 局部改良	
拡張	自動車道	改良	富士宮市 (旧芝川町)	大田和 門野	前期 後期 計	3 1 4	46	○	法面保全 局部改良	

(注) 路線が複数の市町を通る場合は、路線全体の利用区域面積を備考欄の( )内に記す。

### エ 林道の拡張(舗装)計画

開設/ 拡張	種類	区分	位置 (市町)	路線名	計画期 区分	延長	利用区 域面積	うち前半 5年分	備考
拡張	自動車道	舗装	総数	27 路線	前期 後期 計	27.0 29.1 56.1	9,568		
拡張	自動車道	舗装	東部農林 管内計	8 路線	前期 後期 計	9.2 5.9 15.1	2,887		
拡張	自動車道	舗装	沼津市 計	2 路線	前期 後期 計	1.7 0.4 2.1	316		
拡張	自動車道	舗装	沼津市 (旧沼津市) 計	1 路線	前期 後期 計	1.7 0.2 1.9	45		
拡張	自動車道	舗装	沼津市 (旧沼津市)	蟹沢洞	前期 後期 計	1.7 0.2 1.9	45	○	
拡張	自動車道	舗装	沼津市 (旧戸田村) 計	1 路線	前期 後期 計	- 0.2 0.2	271		
拡張	自動車道	舗装	沼津市 (旧戸田村)	舟山	前期 後期 計	- 0.2 0.2	271		
拡張	自動車道	舗装	御殿場市 計	2 路線	前期 後期 計	2.0 1.0 3.0	201		
拡張	自動車道	舗装	御殿場市	高内1号	前期 後期 計	1.0 - 1.0	69	○	
拡張	自動車道	舗装	御殿場市	金時	前期 後期 計	1.0 1.0 2.0	132	○	
拡張	自動車道	舗装	裾野市 計	2 路線	前期 後期 計	3.5 3.5 7.0	2,215		
拡張	自動車道	舗装	裾野市	田向	前期 後期 計	1.0 1.0 2.0	191	○	

Ⅱ 計画事項(富士)

開設/ 拡張	種 類	区分	位 置 (市町)	路線名	計画区 区分	延長	利用区 域面積	うち前半 5年分	備 考
拡張	自動車道	舗装	裾野市	裾野愛鷹	前期 後期 計	2.5 2.5 5.0	2,024	○	
拡張	自動車道	舗装	小山町 計	2 路線	前期 後期 計	2.0 1.0 3.0	155		
拡張	自動車道	舗装	小山町	中島	前期 後期 計	1.0 1.0 2.0	119	○	
拡張	自動車道	舗装	小山町	金時支	前期 後期 計	1.0 - 1.0	36	○	
拡張	自動車道	舗装	富士農林 管内計	19 路線	前期 後期 計	17.8 23.2 41.0	5,712		
拡張	自動車道	舗装	富士市 計	12 路線	前期 後期 計	6.5 20.0 26.5	4,191		
拡張	自動車道	舗装	富士市 (旧富士市) 計	10 路線	前期 後期 計	5.6 17.2 22.8	3,994		
拡張	自動車道	舗装	富士市 (旧富士市)	愛鷹	前期 後期 計	3.0 3.0 6.0	2,841	○	
拡張	自動車道	舗装	富士市 (旧富士市)	高尾	前期 後期 計	- 2.1 2.1	61		
拡張	自動車道	舗装	富士市 (旧富士市)	大淵	前期 後期 計	0.6 - 0.6	257	○	
拡張	自動車道	舗装	富士市 (旧富士市)	間門	前期 後期 計	2.0 2.0 4.0	175	○	
拡張	自動車道	舗装	富士市 (旧富士市)	中富士本	前期 後期 計	- 1.6 1.6	36		
拡張	自動車道	舗装	富士市 (旧富士市)	巢鴨	前期 後期 計	- 2.0 2.0	95		
拡張	自動車道	舗装	富士市 (旧富士市)	大峯	前期 後期 計	- 1.7 1.7	106		
拡張	自動車道	舗装	富士市 (旧富士市)	高塚	前期 後期 計	- 0.8 0.8	33		
拡張	自動車道	舗装	富士市 (旧富士市)	岩倉	前期 後期 計	- 2.0 2.0	282		
拡張	自動車道	舗装	富士市 (旧富士市)	松ヶ尾	前期 後期 計	- 2.0 2.0	108		

Ⅱ 計画事項(富士)

開設/ 拡張	種 類	区分	位 置 (市町)	路線名	計画期 区分	延長	利用区 域面積	うち前半 5年分	備 考
拡張	自動車道	舗装	富士市 (旧富士川町) 計	2 路線	前期 後期 計	0.9 2.8 3.7	197		
拡張	自動車道	舗装	富士市 (旧富士川町)	吉津金丸	前期 後期 計	0.9 0.8 1.7	131	○	
拡張	自動車道	舗装	富士市 (旧富士川町)	室野中山	前期 後期 計	- 2.0 2.0	66		
拡張	自動車道	舗装	富士宮市 計	7 路線	前期 後期 計	11.3 3.2 14.5	1,521		
拡張	自動車道	舗装	富士宮市 (旧富士宮市) 計	5 路線	前期 後期 計	5.6 3.2 8.8	997		
拡張	自動車道	舗装	富士宮市 (旧富士宮市)	西山	前期 後期 計	1.6 - 1.6	125	○	
拡張	自動車道	舗装	富士宮市 (旧富士宮市)	大榎立沢	前期 後期 計	0.7 - 0.7	264	○	
拡張	自動車道	舗装	富士宮市 (旧富士宮市)	半野細野	前期 後期 計	1.0 2.2 3.2	229	○	
拡張	自動車道	舗装	富士宮市 (旧富士宮市)	内野佐折支	前期 後期 計	0.3 - 0.3	34	○	
拡張	自動車道	舗装	富士宮市 (旧富士宮市)	大洞	前期 後期 計	2.0 1.0 3.0	345	○	
拡張	自動車道	舗装	富士宮市 (旧芝川町) 計	2 路線	前期 後期 計	5.7 - 5.7	524		
拡張	自動車道	舗装	富士宮市 (旧芝川町)	西沢	前期 後期 計	1.8 - 1.8	349	○	
拡張	自動車道	舗装	富士宮市 (旧芝川町)	石神峠	前期 後期 計	3.9 - 3.9	175	○	

(注) 路線が複数の市町を通る場合は、路線全体の利用区域面積を備考欄の( )内に記す。



(附) 参 考 資 料

7 その他

(1) 持続的伐採可能量

第1表 主伐上限量の目安(年間) (単位 材積:千m<sup>3</sup>)

主伐(皆伐)上限量の目安
314

第2表 持続的伐採可能量(年間) (単位 再造林率:% 材積:千m<sup>3</sup>)

再造林率	持続的伐採可能量	間伐立木材積	合計
100	314	99	413
90	283		382
80	251		351





# 富土地域森林計画 変更計画書 (富士森林計画区編)

令和4年 1 月発行

編集・発行者 静岡県経済産業部森林・林業局森林計画課  
〒420-8601 静岡市葵区追手町 9 番 6 号  
電話 054-221-2668

- ・ 静岡県の森林・林業

<https://www.pref.shizuoka.jp/sangyou/sa-610/index.html>

- ・ 静岡県の地域森林計画

<https://www.pref.shizuoka.jp/sangyou/sa-610/tiikishinrinkeikaku.html>

- ・ 静岡県森林情報共有システム

<https://fgis.pref.shizuoka.jp>

静岡 森林情報

検索

- ・ ふじのくに森林の都しずおか

<https://www.facebook.com/morinomiyakoshizuoka>



ふじのくに森林の都しずおか