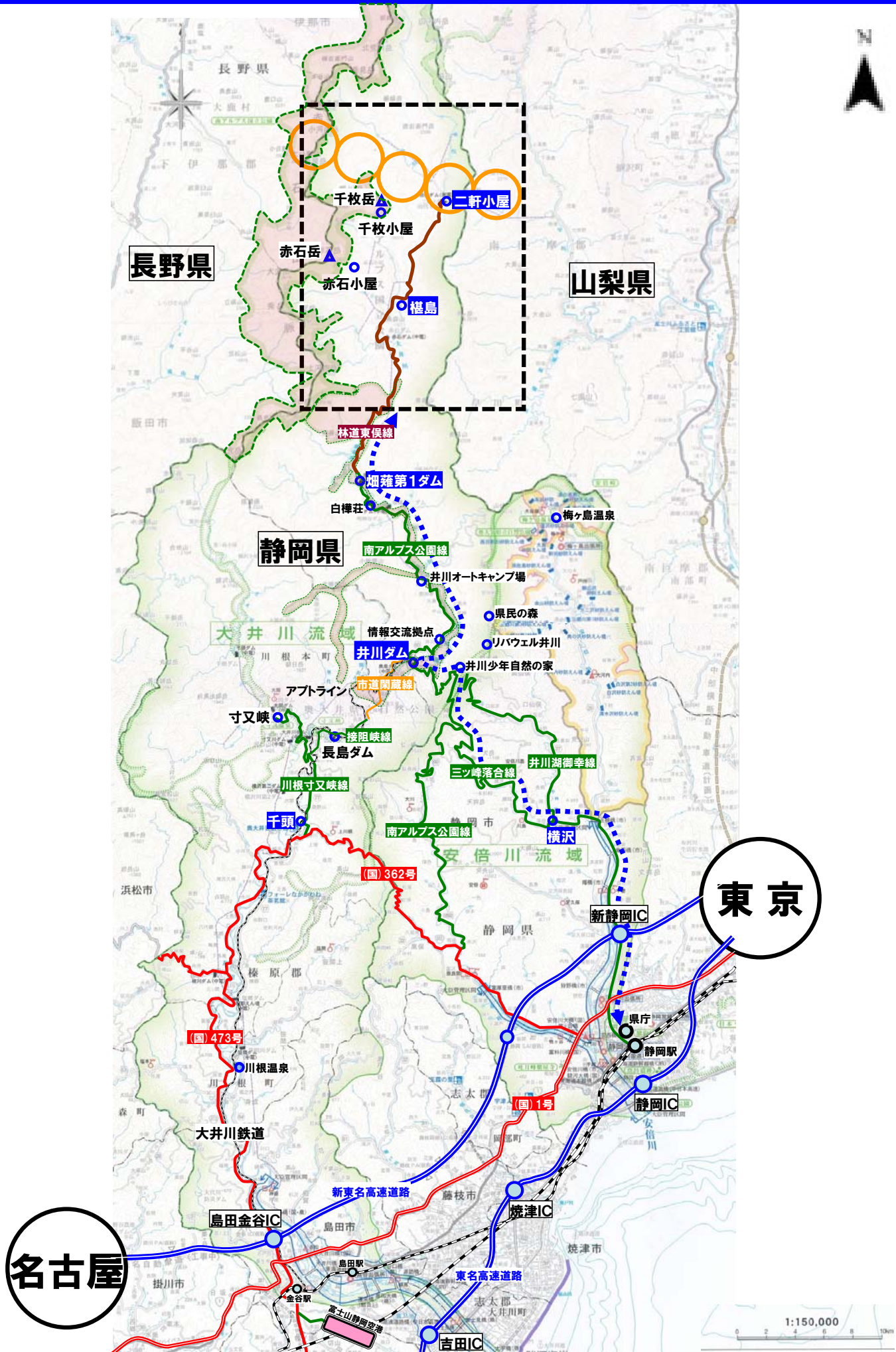
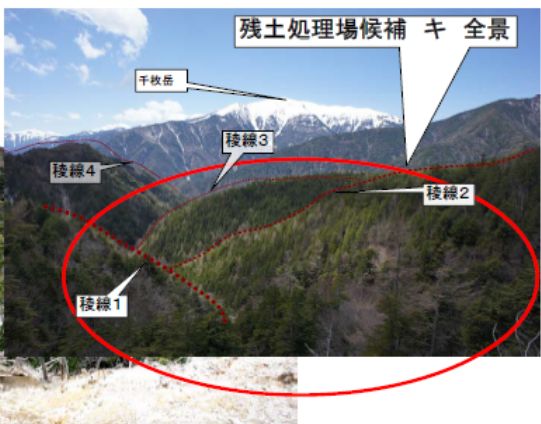
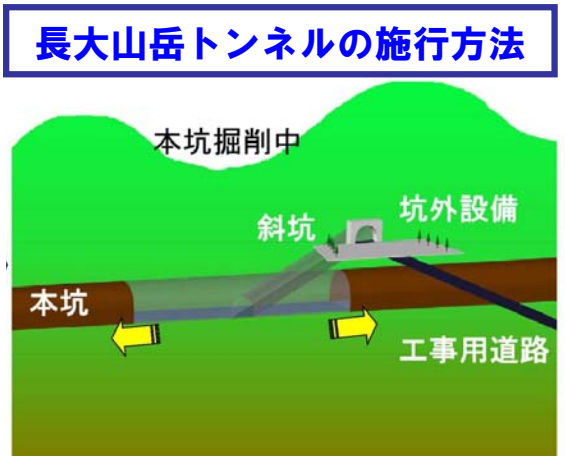


# 南アルプス現地視察ルート 全体図



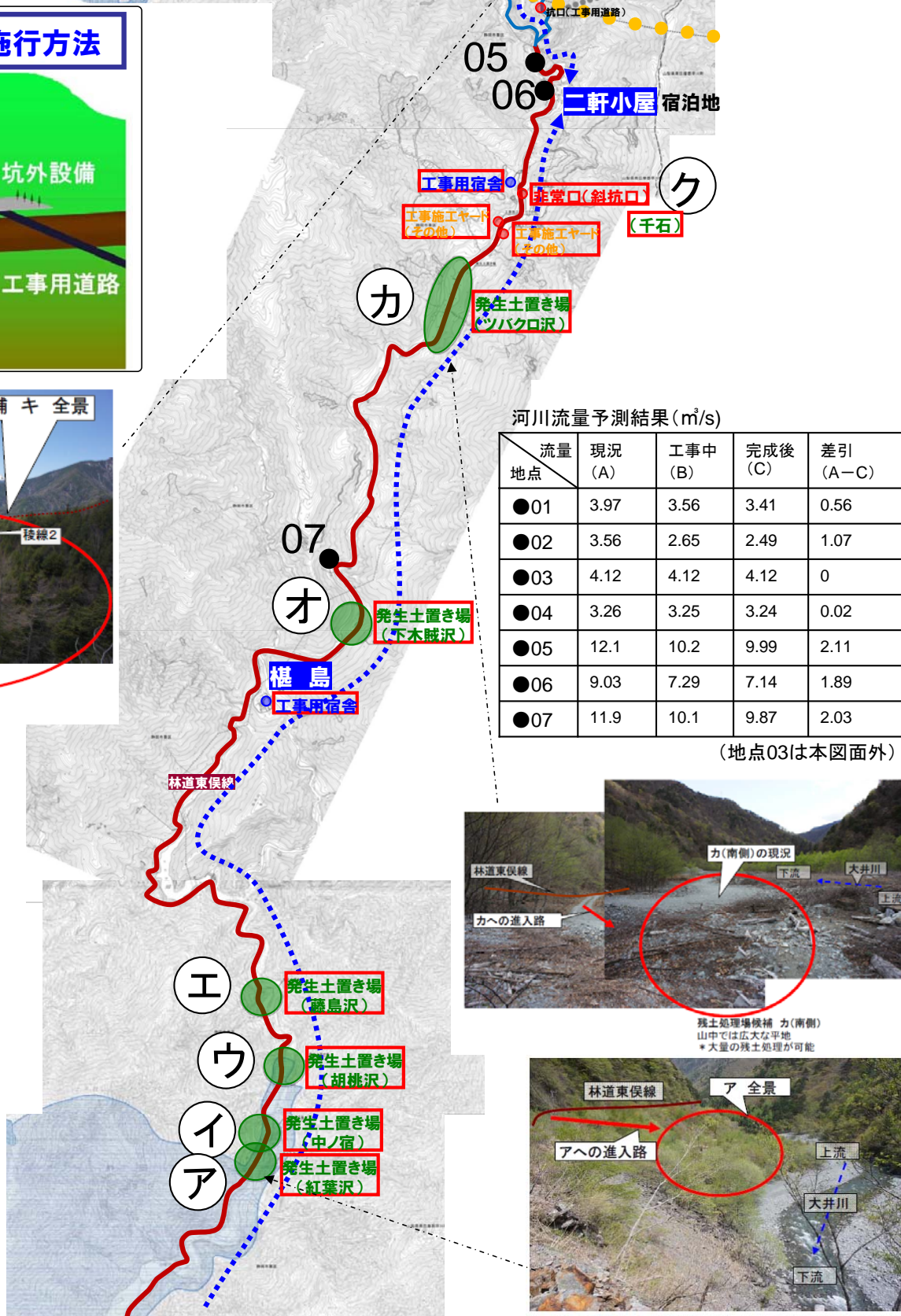




### 河川流量予測結果 (m<sup>3</sup>/s)

地点	流量 現況 (A)	工事中 (B)	完成後 (C)	差引 (A-C)
●01	3.97	3.56	3.41	0.56
●02	3.56	2.65	2.49	1.07
●03	4.12	4.12	4.12	0
●04	3.26	3.25	3.24	0.02
●05	12.1	10.2	9.99	2.11
●06	9.03	7.29	7.14	1.89
●07	11.9	10.1	9.87	2.03

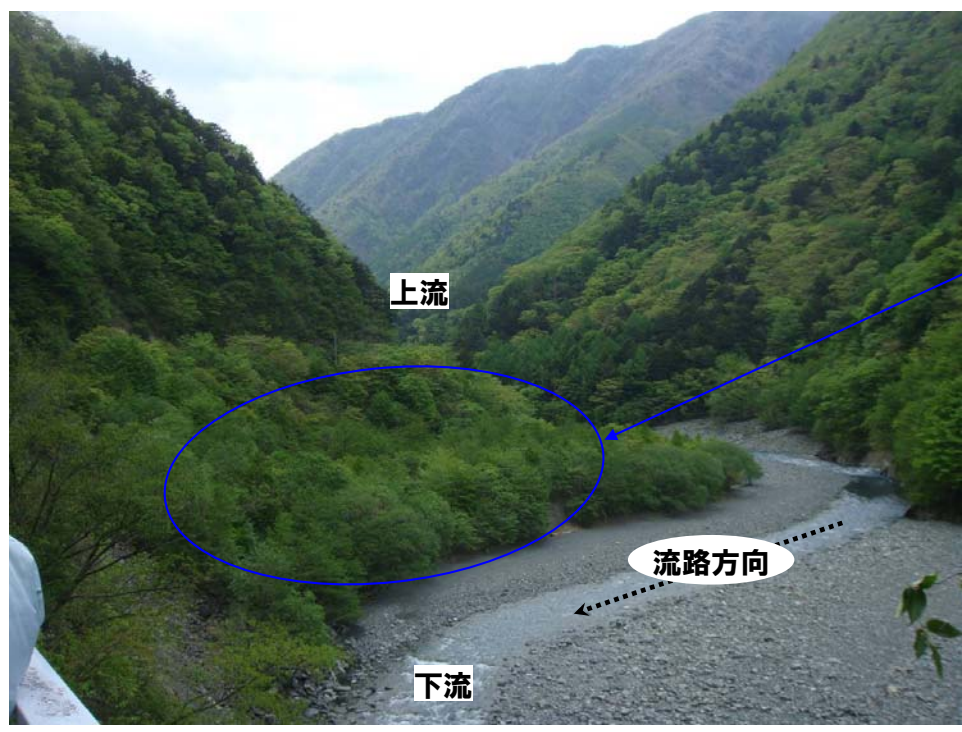
(地点03は本図面外)





# 発生土置き場【紅葉沢(もみじざわ)】

発電所建設の際に使用されていた生コンプラント跡地



# 発生土置き場【中ノ宿(なかのしゆく)】

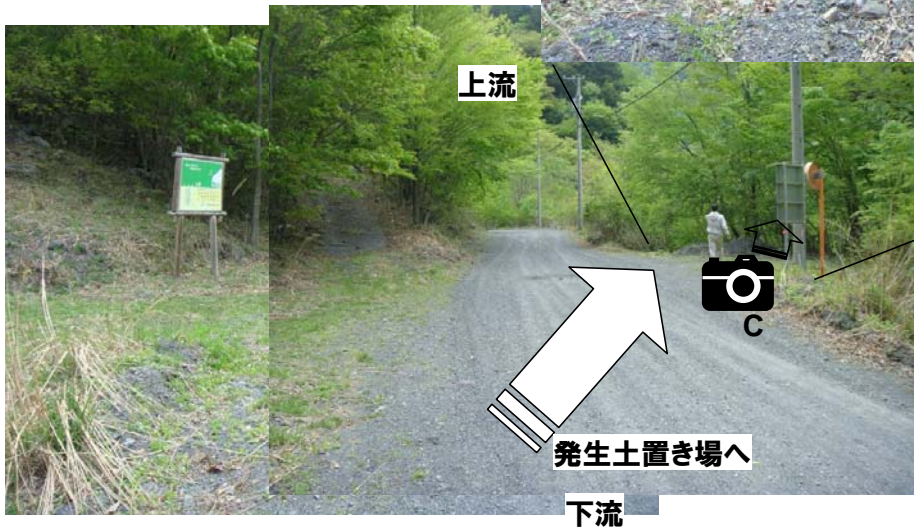
発電所建設の際に使用されていた骨材置場跡地





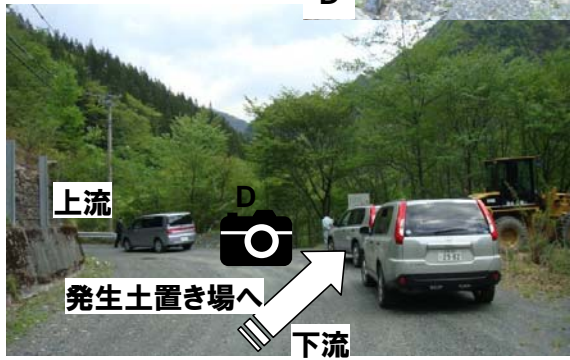
# ウ 発生土置き場【胡桃沢(くるみざわ)】

過去の工事の際に使用されていた宿舎跡地




# エ 発生土置き場【藤島沢(ふじしまざわ)】

過去の工事で発生した残土の処分場





# ク 非常口(斜抗口)・工事用宿舎【千石(せんごく)】




右岸側:宿舎建設予定地

# ケ 非常口(斜抗口)・工事用宿舎【西俣(にしまた)】



上流側にも平坦面



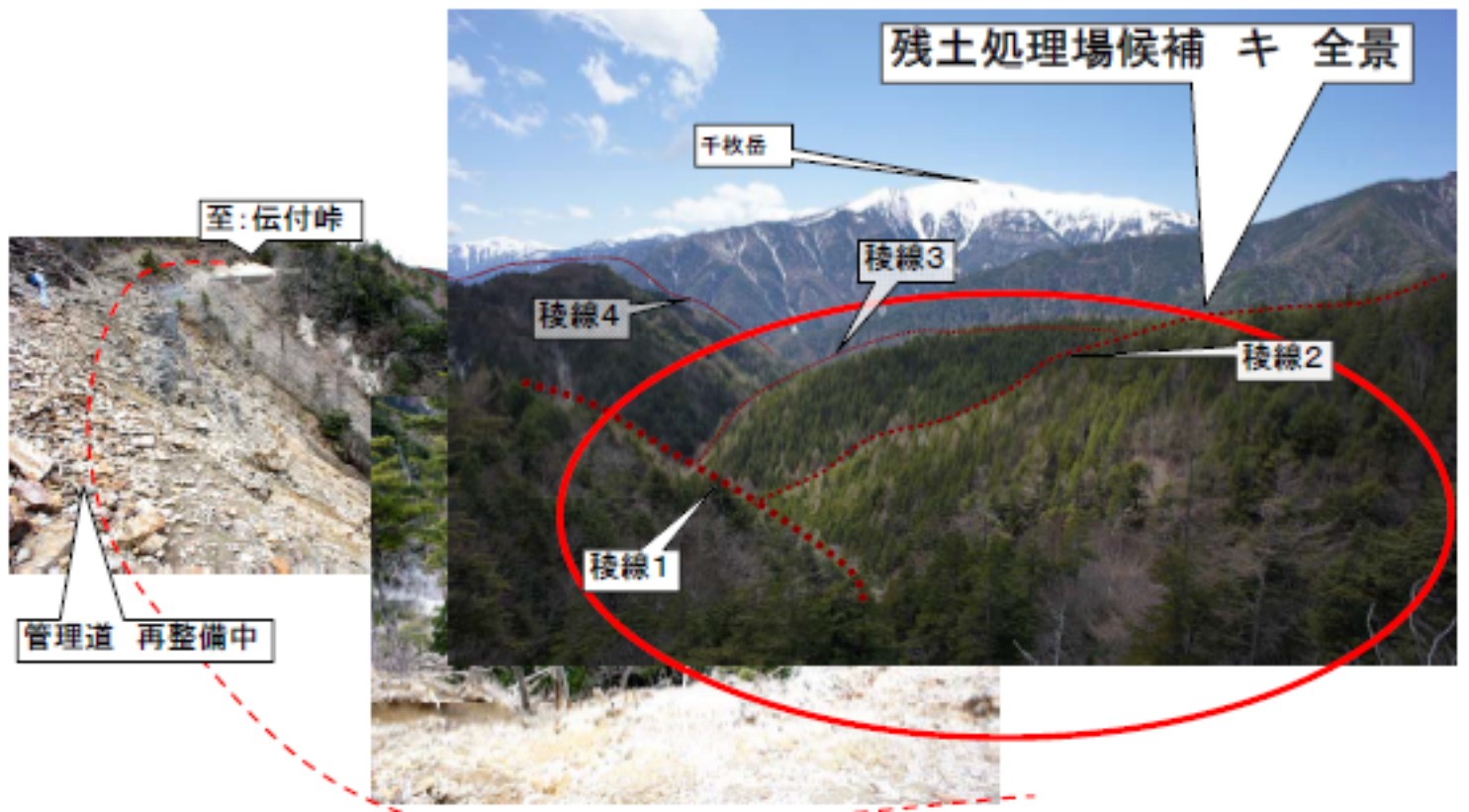
上流側にも平坦面あり

西俣:宿舎・斜坑口建設予定地  
下流側端より上流側を望む


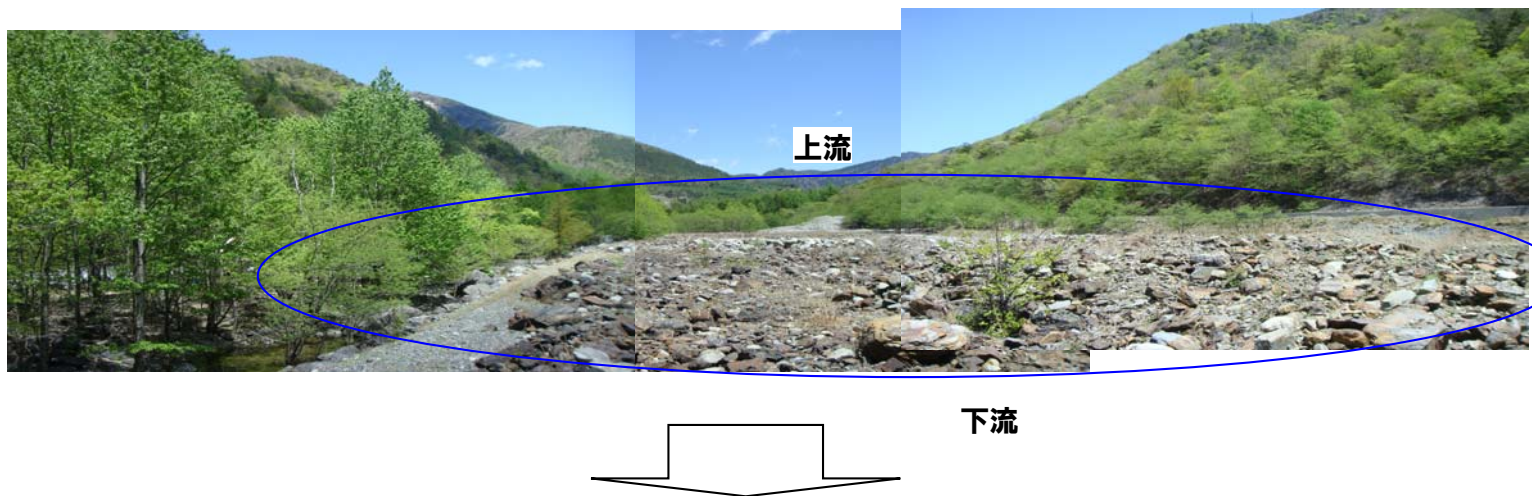
下流



# キ 発生土置き場【扇沢(おうぎさわ)】



# カ 発生土置き場【ツバクロ沢】



ツバクロ沢平坦面下流側端より上流側を望む



# 発生土置き場【下木賊沢(しもとくさざわ)】

過去の工事の際に使用されていた宿舎跡地

