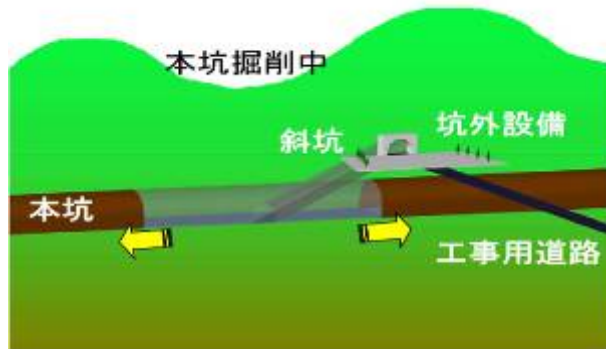


1 本県内の事業概要

計画施設	箇所数	凡例
計画ルート	10.7キロメートル	
発生土置き場 (残土処理場)	林道沿い6箇所	
	山間部1箇所	
工事用トンネル	2箇所	
非常口(斜坑)	2箇所	
施工ヤード	2箇所	
宿舎	3箇所	

工事のイメージ






富国有徳の理想郷 - しずおか

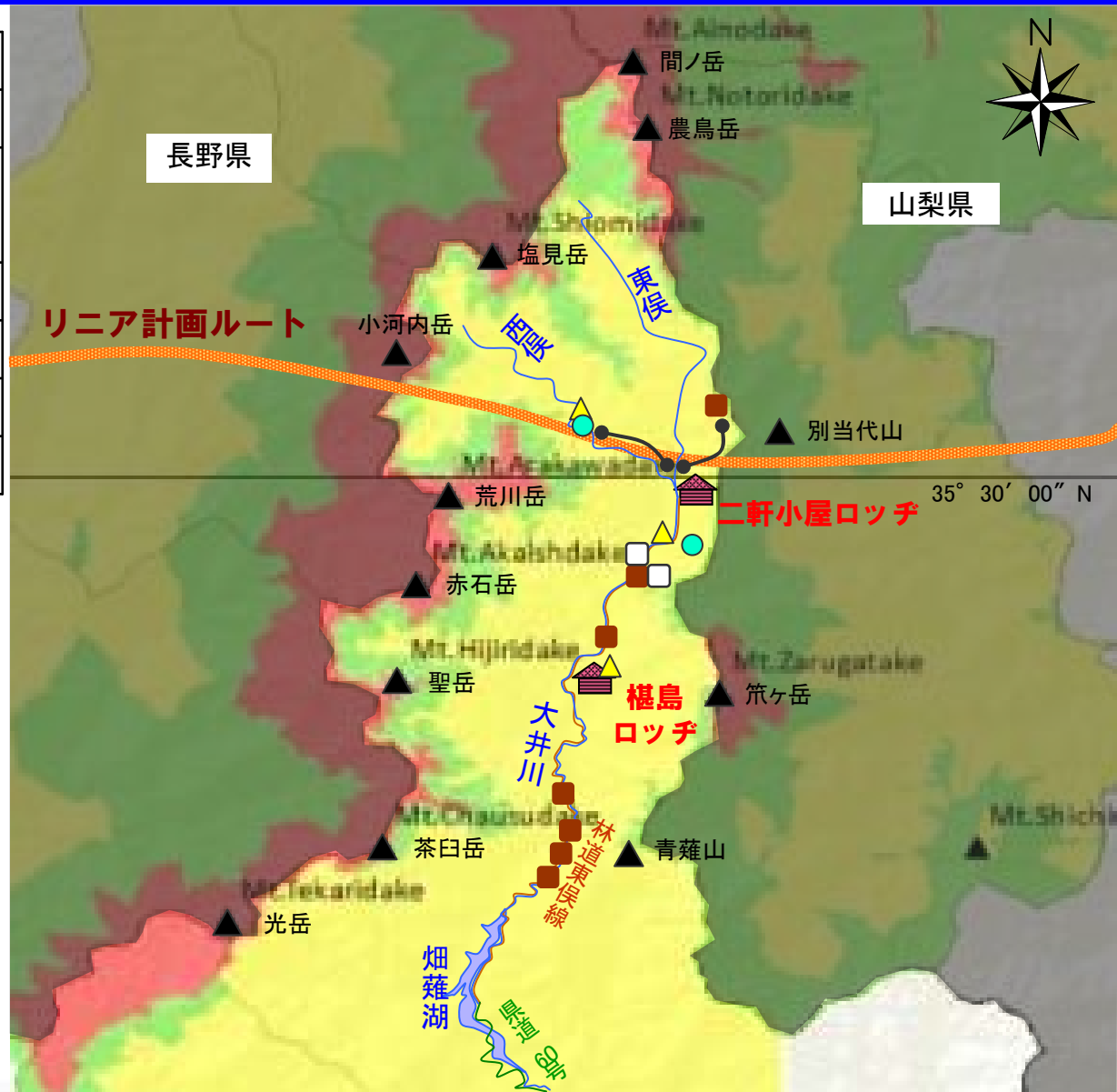
ふじのくに



2 南アルプスエコパークと施設の位置

計画施設	箇所数	凡例
計画ルート	10.7キロメートル	
発生土置き場 (残土処理場)	林道沿い6箇所	
	山間部1箇所	
工事用トンネル	2箇所	
非常口(斜坑)	2箇所	
施工ヤード	2箇所	
宿舎	3箇所	

エコパークのゾーニング	凡例
核心地域	
緩衝地域	
移行地域	



3 準備書に対する知事意見(平成26年3月25日)

■ 「全般的事項」と「個別事項」の2部構成

全般的事項の概要

- | |
|-------------------------|
| 1 南アルプスの自然環境の保全 |
| 2 大井川における河川流量の確保等水環境の保全 |
| 3 地元住民の生活環境の保全 |
| 4 評価書等への記載及び調査結果の報告等 |
| 5 環境監視体制の確立と事業者の参画 |



1 今後の流れ

資料2

環境保全連絡会議
H26.4.22設立

事業者

静岡県
(環境影響評価)

静岡市
(環境影響評価)

評価書
【国土交通省・環境省】

報告等

許認可手続き等

事後調査計画書

意見等

アセス審査会

市長意見

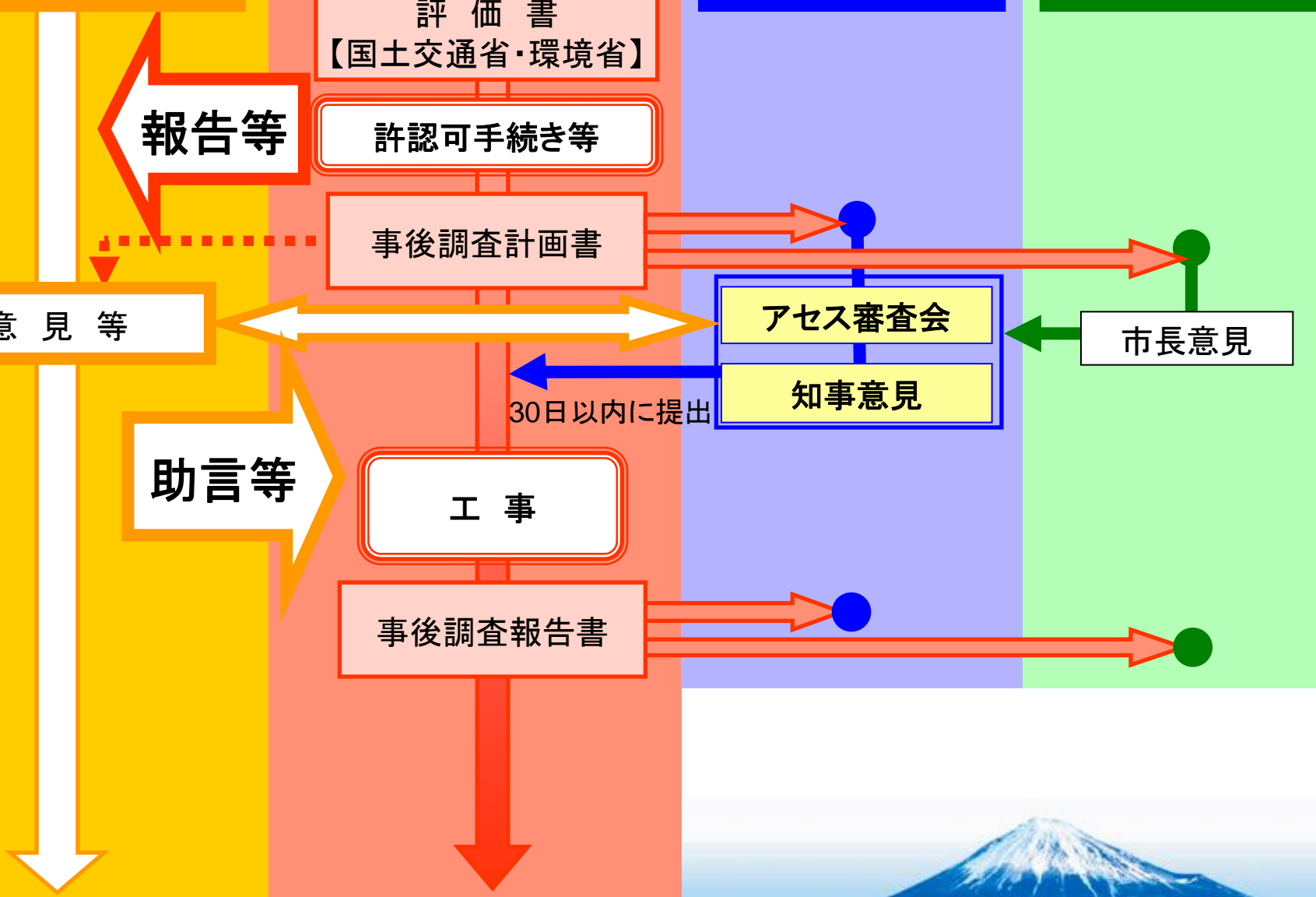
知事意見

30日以内に提出

助言等

工事

事後調査報告書



2 当面のスケジュール

日程	内容
平成26年4月22日	環境保全連絡会議 設立
5月～7月	各専門部会の開催 (JRから国土交通大臣に今後提出される評価書の内容確認・評価等)
7月～8月	現地調査
8月～10月	各専門部会の開催 (事後調査計画書に対する意見等)
平成27年2月	全体会の開催 (各専門部会の協議結果報告等)

