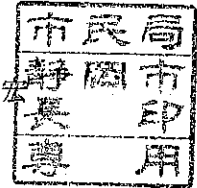


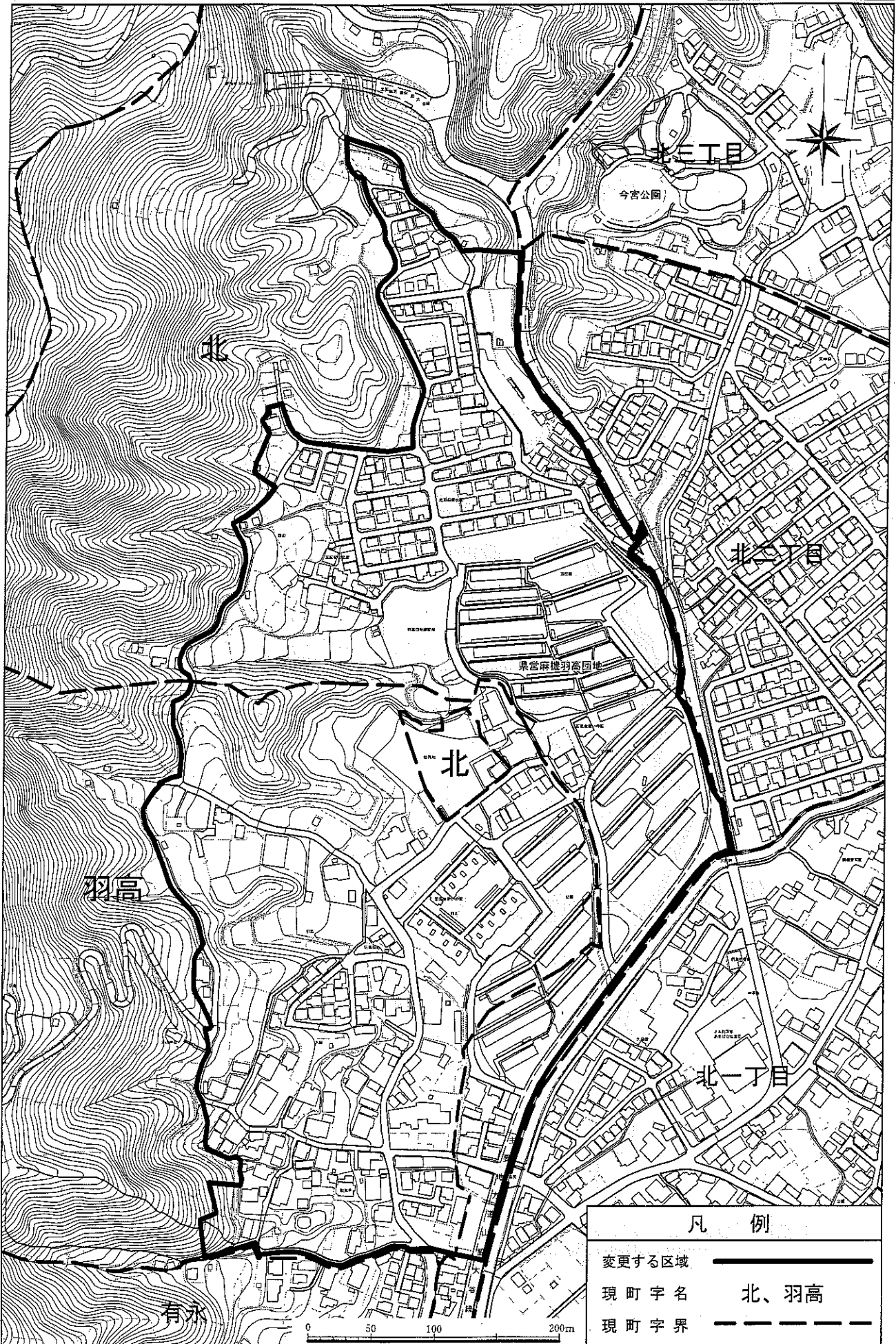
静岡市告示第 165 号

住居表示に関する法律（昭和 37 年法律第 119 号）第 2 条の規定による住居表示の実施のため、地方自治法（昭和 22 年法律第 67 号）第 260 条第 1 項の規定により、平成 28 年 10 月 8 日から本市内の別図 1 に示す区域をもって別図 2 に示すとおり町を新設するので、地方自治法第 260 条第 2 項の規定により告示する。

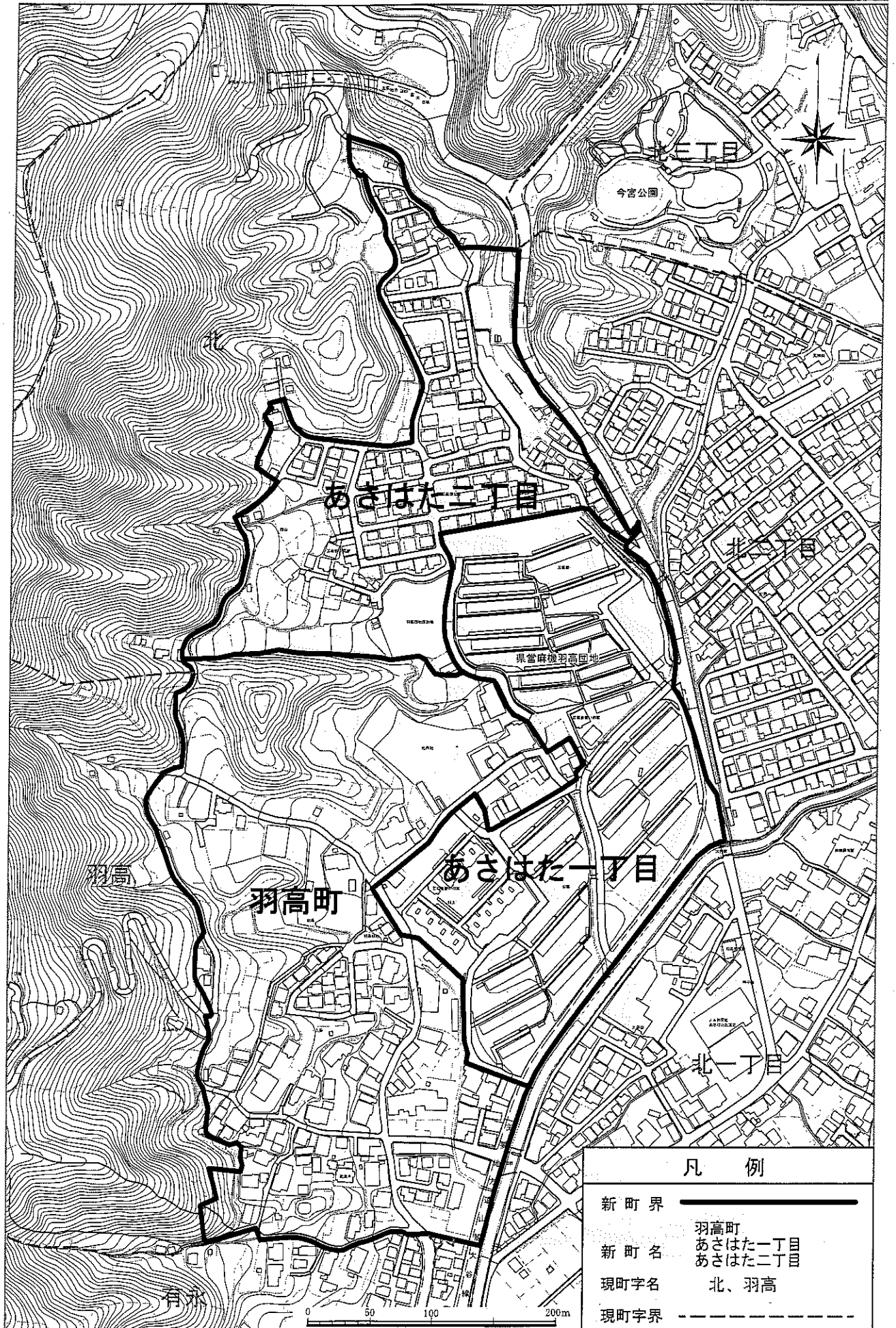
平成 28 年 10 月 22 日

静岡市長 田 辺 信 宏





「この地図は、静岡市地形図2,500分の1を複製したものです。(承認番号27静岡都計第1656号)」



「この地図は、静岡市地形図2,500分の1を複製したものです。(承認番号27静都都計第1656号)」

新町界のうち道路、水路以外の部分については次の地番による。

| 新町名 | 境界となる地番 | | | 隣接する町 (又は大字) |
|-------------|-------------|-----|---|-----------------|
| | 町(又は 大字) | 字 | 地番 | |
| 羽高町 | 羽高 | 村上 | 21番4、22番1、22番2、22番3、 39番2、40番1、40番2、40番5、 40番6及び40番7 | 羽高 |
| | | 当日 | 154番1、154番3及び154番4 | |
| | | 久保 | 224番1、224番2及び225番4 | |
| | | 八ヶ谷 | 240番1及び240番3 | |
| | 北 | 久保田 | 86番1、88番2及び90番2 | 北 |
| | | 五反田 | 2185番1、2185番4及び2185番5 | |
| | | 西山 | 2407番1及び2410番 | |
| あさはた 一丁目 | 羽高 | 村上 | 21番5、24番1、31番1、39番1、 40番3及び40番4 | 羽高 |
| | 北 | 久保田 | 87番3、88番5及び90番1 | 北 |
| | | 五反田 | 2184番、2185番3及び2195番1 | |
| あさはた 二丁目 | 北 | 五反田 | 2194番3、2194番4、2194番5、 2194番6、2194番7、2194番8、 2194番9及び2194番10 | 北 |
| | | 柳沢 | 2207番25、2207番38、2207番39、 2207番43、2217番1、2217番2及 び2362番1 | |
| | | 西山 | 2372番1、2373番1、2374番、2375 番2及び2408番1先ないし2409番 3先水路 | |

上記地番は、平成27年12月10日現在の登記簿による。